

Memòria de la intervenció arqueològica
a la plaça dels Peixos, carrer del
Capellans i plaça d'Isidre Nonell

Barcelona (Barcelonès)

Codi: 095/10

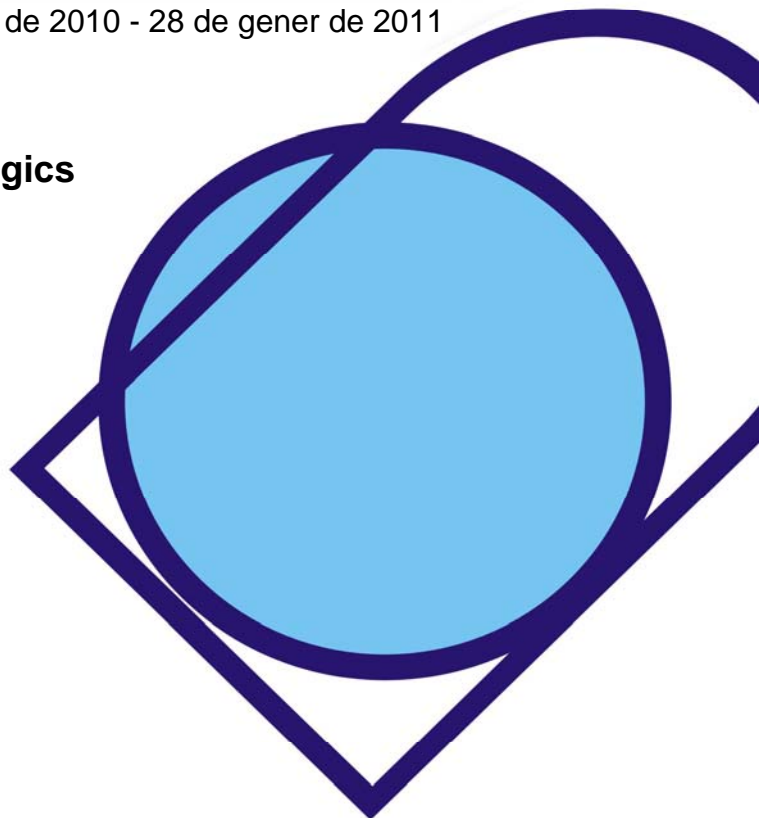
Expedient: R/N 470 K121 N-B 2010-1-6308
437 K121 NB-2010/2-6559
R/N 470 K121 N-B 2011-1-6627

Dates de la intervenció: 3 de novembre de 2010 - 28 de gener de 2011

VOLUM I: Text
Materials arqueològics
Planimetria

Autor: Daniel Giner Iranzo

Data de lliurament: juliol de 2013



FITXA TÈCNICA

Nom del jaciment: Plaça dels Peixos, carrer dels Capellans i plaça d'Isidre Nonell (actual Plaça del Vuit de Març)

Nº de referència de la resolució: R/N 470 K121 N-B 2010-1-6308
437 K121 NB-2010/2-6559
R/N 470 K121 N-B 2011-1-6627

Nº d'inventari:

Projecte de recerca en el qual s'hi integra:

Municipi: Barcelona

Comarca: Barcelonès

Coordenades UTM ETRS89: X: 431020 / Y: 4581824 - X: 430960 / Y: 4581877

s.n.m: 10,54 – 11,12 m

Superfície avaluada: 1.281 m²

Estat de conservació: Bo

Tipus d'intervenció : Preventiva

Tipus d'activitat : Excavació

Cronologia: s. I aC. / s. I–V / s. IX–XI / s. XIII–XVI / s. XVII–XVIII / s. XIX–XX

Dates d'execució: 3 de novembre de 2010 – 28 de gener de 2011

Promotor: Foment de Ciutat Vella S.A.

Lloc de dipòsit temporal: Museu d'Història de Barcelona

Director: Daniel Giner Iranzo

Redactor de la memòria: Daniel Giner Iranzo

Paraules clau: Romà republicà. Aqüeducte romà. Vilanova dels Arcs.
Estructures medievals i modernes.

Resum: Inesperadament s'han pogut excavar, encara que de forma molt limitada i parcial, nivells arqueològics associats a materials ceràmics del segle I aC. (campaniana A tardana, àmfora itàlica i comuna ibèrica) que podrien correspondre a un assentament de tipus rural previ a la fundació de *Barcino* o

al necessari establiment temporal pel contingent humà que va construir la nova ciutat.

Per altra banda, s'han descobert i documentat noves parts fins ara ocultes (parts inferiors dels pilars, basaments i fonamentacions) de tots els pilars del tram conservat de l'aqüeducte romà de *Barcino* al riu Besòs i s'ha pogut documentar també la conservació de parts tant inferiors com superiors del pilar situat més al nord del tram que, fins al moment, es pensava que eren desaparegudes per actuacions posteriors sobre la paret. No s'ha pogut documentar, però, la conservació de pilars de l'aqüeducte a la plaça d'Isidre Nonell, encara que per les limitacions de l'actuació arqueològica no es pot descartar completament la seva conservació. Així mateix s'han pogut excavar estrats i un mur anterior tallats per les seves trinxeres de fonamentacions que han donat materials que daten la seva construcció a partir de mitjans del segle I.

També s'han documentat estructures (sitges, llar de foc, trinxera d'espoli) que podem datar a l'època carolíngia (segles IX-XI) que es relacionen amb una ocupació humana de caire eminentment rural d'un territori ja ben articulat entorn a les vies d'accés a la ciutat d'origen romà i l'aqüeducte.

S'ha documentat una habitació pavimentada amb calç datada al segle XIII que, per les seves característiques, podria estar destinada a un tipus d'activitat artesanal, en relació al progressiu procés d'instal·lació a la zona d'obradors i tallers a partir de l'integració d'aquest sector a la ciutat emmurallada. També s'ha pogut datar a aquest mateix segle al menys un dels tapiats de les arcades de l'aqüeducte.

També s'ha documentat un pou del segle XIV i diversos murs i retalls de finals del segle XV o XVI.

S'ha pogut determinar la construcció de tot un conjunt de sistema de clavegueram de desguàs que, construït a mitjans del segle XVII, va continuar essencialment en ús amb diverses reparacions i modificacions fins al darrer moment de l'edifici a finals del segle XX.

Finalment s'han descobert diverses estructures corresponents al darrer edifici que va ocupar el solar, construït a la primera meitat del segle XIX i enderrocat al 1988, com murs, clavegueres i canonades, cables i prismes de serveis i, sobretot, paviments.

També s'han documentat tot el conjunt de soterranis corresponents a l'edifici del segle XIX de la plaça d'Isidre Nonell, encara que alguns dels murs que els formen podrien correspondre a èpoques anteriors.

ÍNDEX

Vol. 1

1- Introducció	6
2- Situació geogràfica i àmbit d'intervenció	7
3- Context històric i antecedents arqueològics	9
4- Metodologia	27
5- Descripció dels treballs i resultats obtinguts	29
Zona 100	29
Zona 200	52
Zona 300	53
Sondeig 400	58
Rasa 500	59
Rasa 600	60
Sondeig 700	62
Sondeig 800	64
Sondeig 900	64
Rasa 1000	65
Rasa 1100	71
Rasa 1200	77
6- Conclusions	79
7- Bibliografia	94
- Làmines de materials	101
- Inventari de materials	124
- Planimetria	173

Vol. 2

- Fitxes de registre de les unitats estratigràfiques	2
- Registre fotogràfic	149

1- INTRODUCCIÓ

La present memòria recull els treballs realitzats i els resultats obtinguts a la intervenció arqueològica realitzada a la plaça dels Peixos, carrer dels Capellans i plaça d'Isidre Nonell de la ciutat de Barcelona (el Barcelonès), actual Plaça del Vuit de Març. Un cop finalitzada la intervenció el gener de 2011, la plaça va canviar de nom a l'actual de Vuit de Març.

Els treballs van ser desenvolupats sota la direcció de l'arqueòleg Daniel Giner Irazo (CODEX Arqueologia i Patrimoni) entre els dies 3 de novembre de 2010 i 28 de gener de 2011, d'acord amb les resolucions d'expedient R/N 470 K121 N-B 2010-1-6308, 437 K121 NB-2010/2-6559 i R/N 470 K121 N-B 2011-1-6627 de la Direcció Territorial del Departament de Cultura de la Generalitat de Catalunya que, amb dates 2 de novembre i 27 de desembre de 2010 i 10 de gener de 2011, autoritzà la intervenció i les seves pròrrogues posteriors.

Per altra banda, els treballs s'han realitzat seguint el Projecte d'Intervenció Arqueològica del Servei d'Arqueologia del Museu d'Història de Barcelona (actual Servei d'Arqueologia de Barcelona), amb el codi d'intervenció: 095/10.

Aquests treballs han estat encarregats i finançats per l'empresa FAUS S.A., empresa constructora de les obres. La promotora del projecte és Foment de Ciutat Vella S.A. El motiu de les obres és el *Projecte d'urbanització de la plaça dels Peixos i plaça d'Isidre Nonell*.

L'objectiu d'aquesta actuació era la possibilitat de localitzar i documentar restes arqueològiques que es poguessin veure afectades per l'actuació urbanística, per valorar l'estat de conservació i la potència estratigràfica d'aquestes.

2- SITUACIÓ GEOGRÀFICA I ÀMBIT D'INTERVENCIÓ

La zona objecte d'intervenció es situa al districte de Ciutat Vella de Barcelona (el Barcelonès).

El solar es correspon a la fitxa cadastral 0112502/013, i ocupa uns 1.400 m². Es localitza a una altitud entre els 10,54 i 11,12 msnm, entre unes coordenades UTM31N/ETRS89 entre X: 431020,9 / Y: 4581824,6 i X: 430960,6 / Y: 4581877,6.



Vista aèria de la zona i del seu entorn actual (foto any 2005).

La ciutat de Barcelona es situa entre els deltes dels rius Besòs i Llobregat, ocupant una planícia o plataforma suament inclinada cap al mar Mediterrani, que enllaça progressivament cap al nord-est amb el vessant marítim de la Serra de Collserola, on es troba el Tibidabo com el punt més alt (512 m). El relleu del Pla de Barcelona es veu alterat en dues grans zones: d'una banda, pels turons situats entre Horta i Sarrià (turó de la Peira, turó de la Rovira, el Carmel, la Creueta, el Putxet i Monterols). D'altra banda, al costat marí al sud de la ciutat, s'alça la muntanya de Montjuïc (189 m), acompanyada per una sèrie d'elevacions menors, algunes d'elles gairebé desaparegudes per la progressiva urbanització de la ciutat.

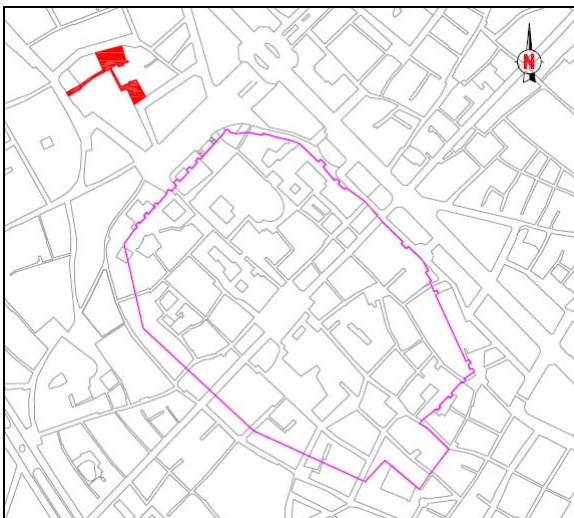
Barcelona presenta una notable varietat de litologies al seu subsòl, conflueixen roques i sòls de diversa edat i origen geològic. A nivell general, se situa geològicament en una depressió formada a causa de l'extensió neògena del marge occidental del mar Catalano-Balear. El subsòl de Barcelona està constituït per un substrat pre-quaternari, que comprèn els massissos de Collserola i els serrats de la Rovira; els sediments miocens de Montjuïc i de Barcelona, i les margues i sorres pliocenes, recobert per formacions d'edat quaternària, integrades per la planícia de *peudemont* del Pla de Barcelona i els deltes dels rius Besòs i Llobregat (Ventanyol, Palau i Roca 2002).

3- CONTEXT HISTÒRIC I ANTECEDENTS ARQUEOLÒGICS

- Època romana

Des de la fundació de la colònia (15-13 aC) i al llarg de l'època romana aquest indret es situava al *suburbium* de *Barcino*, a un espai fora de la ciutat emmurallada molt pròxim a la porta decumana del nord-oest. En general s'identifica amb una funcionalitat de caire agrícola, amb espais de reserva per la defensa de la ciutat com el fossat de la muralla, camins d'accés i zones de necròpolis (Beltrán 2010; Busquets i altres 2009). També per aquesta porta, una de les principals d'accés a la ciutat, penetraven els dos aqüeductes que proveïen d'aigua la ciutat.


Tot això ha estat corroborat per diferents intervencions arqueològiques entre les que podem destacar les que han documentat una vila suburbana i una necròpolis paleocristiana a la plaça d'Antoni Maura (Travesset 1993), un mausoleu en relació a una via romana documentada en diversos solars del carrer dels Arcs (Granados i Puig 1993) i l'avinguda del Portal de l'Àngel (Garcia i Marín 2010; Gea 2010), o el fossat de la muralla i restes dels pilars dels aqüeductes a l'avinguda de la Catedral (Blasco, Granados i altres 1992).



Situació de l'àmbit d'intervenció en relació a la ciutat romana.

Tradicionalment s'ha considerat que les dues conduccions d'aigua que es documenta que entraven a la ciutat per la porta decumana nord correspondrien a dos aqüeductes contemporanis però amb traçats diferenciats, un que menava l'aigua des del riu Besòs a Montcada i l'altre des de la Serra de Collserola, però recentment s'ha proposat la teoria que només hi hauria un aqüeducte que portava l'aigua des del riu Besòs i que, en un lloc proper a l'actual Col·legi d'Arquitectes es bifurcava convertint-se en dues conduccions (<http://cartaarqueologica.bcn.cat/3424>).

En concret l'àmbit de la present intervenció es situa just al peu d'un tram de 20 m de 4 arcades de l'aqüeducte romà des del riu Besòs, descobertes l'any 1988 per Alfred Llorer en el moment de l'enderroc de l'edifici del carrer Duran i Bas 12, conservades en la totalitat del seu alçat integrades a la paret mitgera amb els edificis del carrer Duran i Bas, 14 - 16 (Blasco, Cebrià i altres 1992; Granados i Puig 1993; Miró i Orengo 2010). L'estructura està definida per quatre arcs de mig punt d'aproximadament 3,40 m de llum, amb uns pilars de secció quadrada de 4,10 m d'altura i una amplada d'1,60 m. Es troba construït amb la tècnica *d'opus vittatum*, amb pedra de Montjuïc i presentava unes impostes de carreus de 0,90 m d'ample.

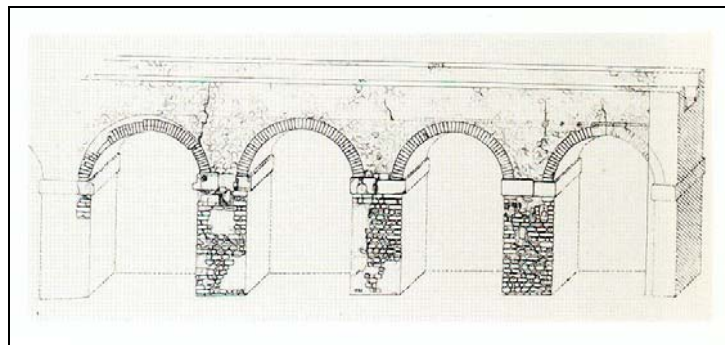


Vista del tram de l'aqüeducte conservat a la paret mitgera de l'edifici del carrer Duran i Bas al moment del seu descobriment l'any 1988 (Blasco, Cebrià i altres 1992) i a l'inici de la intervenció.

Són diverses les intervencions arqueològiques a les que s'han documentat restes d'aquesta construcció hidràulica: a la casa de l'Ardiaca, a l'avinguda de la Catedral (Blasco, Granados i altres 1992, 1994; Blasco, Miró i altres 1993), al carrer de Ripoll 25 (Caballé, Cazeneuve i altres 2002; Mas i Ripoll 2008, 2010; Nadal 2010; Triay 2010; Triay i Juan 2011), al carrer de les Magdalenes 25 (Griño 2005, Soberón 2005), al carrer Coronel Monasterio 6-16 (Giner 2007), etc. L'estudi del seu traçat, teoritzat ja fa anys (Mayer i Rodà 1977), ha estat recentment posat al dia en base a la llum dels nous descobriments i a l'aplicació de noves tècniques com els SIG (Miró i Orengo 2010).

En resum, l'aqüeducte del Besòs de *Barcino* devia tenir uns 11,3 quilòmetres de llarg. Des de la presa d'aigua al riu Besòs, prop de Montcada, la conducció aniria arran de terra seguint la línia de mínim pendent i la terrassa quaternària que dividint la plana de Barcelona marca el límit dels materials preholocènics (discorrent per la línia de corba de nivell entorn dels 20 msnm) fins l'actual plaça Urquinaona (antigament plaça de Jonqueres), punt a partir del qual continuaria sustentada per arcs fins la Porta Decumana a la plaça Nova (actual avinguda de la Catedral), on hi ha un tram reconstruït el 1958 per Adolf Florensa.

Restitució isomètrica de l'aqüeducte (segons Edmon Mestres a Beltrán 2001).



En general, pel que fa a les característiques constructives de la part de l'aqüeducte sustentada per arcs, presenta una alçada total de 8,88 m. Presenta unes fonamentacions de planta quadrada d'uns 2 m de costat i entre 46 i 22 cm d'alçada, amb tècnica d'*opus caementicium* amb encofrat perdut. Sobre

aquestes es situen els basaments, d'*opus quadratum* de 4 blocs rectangulars de pedra de 2,05 m d'amplada per entre 47 i 49 cm d'alçada, sobre els que es recolzen els pilars, també de planta quadrada en tècnica d'*opus vittatum* amb carreus regulars de pedra de Montjuïc units amb morter de calç i sorra, amb unes amplades al voltant de 1'70 m per una alçada de 4,10 m. Sobre els pilars es situa una imposta d'*opus quadratum* de pedra de Montjuïc de 90 cm d'amplada per 48 cm d'alçada, que sostenen les *arcuationes* amb dovelles trapezoïdals de petites dimensions de gres de Montjuïc i una llum entre 3 m. (a la plaça Nova) i 3,68 m (al carrer Duran i Bas). Per sobre es troba la canal de 62 cm d'amplada per 70 cm d'alçada, amb tècnica *opus vittatum* de pedra amb morter de calç, secció en forma de U recobert d'*opus signinum*, mitja canya a banda i banda i un encaix per tapar amb lloses planes de pedra.

En relació a la datació de l'estructura, tradicionalment la seva construcció s'ha situat entre la fundació de la ciutat (15-13 a.C.) i època neroniana (54-68 d.C), mentre que la seva amortització definitiva s'ha situat al segle X constatada per la seva substitució pel Rec Comtal i el seu aprofitament com a paret mitgera pels edificis de l'incipient burg de la Vilanova dels Arcs.

Entre els segles IV i VI sembla que la zona va mantenir un caràcter rural i suburbà, ja que es documenten sitges i retalls amortitzats a època baix imperial, com a l'avinguda de la Catedral (Blasco, Granados i altres 1992) o al carrer dels Capellans 4 / Sagristans 2-6 (Caballero 2007), i restes dels empedrats dels camins d'accés a la ciutat com a Ripoll 25 (Busquets i altres 2009, Triay 2012, Triay i Juan 2011).

Època medieval

Entre els segles VI i X no es tenen dades respecte l'evolució de la zona, segurament es mantindria com a espai dedicat a tasques agrícoles.

Al segle X s'abandona l'aqüeducte al trobar un sistema de proveïment d'aigua alternatiu, el Rec Comtal, que a grans trets segueix el mateix traçat de l'aqüeducte romà.

També no serà fins al segle X que s'ha pogut documentar l'existència de poblament en aquest indret fora muralla. Aquest serà un moment de gran expansió agrícola que donarà lloc a la creació d'un dels burgs més antics de la ciutat, la Vilanova dels Arcs, de caire eminentment rural, el qual ja el trobem constituït poc després de l'escomesa d'Almanson l'any 985 (Banks 1984, 1985, 1991, 1992; Blasco, Granados i altres 1992; Feliu 1984). El nom de la Vilanova dels Arcs respon a la presència dels antics aqüeductes que, ja inutilitzats per a l'ús urbà, acabarà servint com a paret mitgera de moltes de les noves edificacions.

Es suposava que durant aquest període aquesta zona continuà essent un espai suburbà dedicat a tasques agrícoles i sense presència d'elements constructius però, a partir dels resultats de la intervenció arqueològica portada a terme a l'edifici de Ripoll 25 (Triay 2010; Triay i Juan 2011, Triay 2012), s'ha proposat una ocupació humana d'un territori ja ben articulad, amb una ocupació d'espais amples, sense definir i caracteritzats per la manca d'elements constructius en una primera fase hereva d'una tradició d'origen tardoantic, i amb una ocupació del territori més complexa i articulada amb espais ben definits per estructures muràries que delimitarien diverses parcel·les amb una distribució de l'espai predeterminada a nivell intern en una fase posterior, fruit d'una nova estructura productiva. El territori s'ordenaria així a partir de les diverses parcel·les, les quals s'estructuren entorn a una via d'accés a la ciutat d'origen romà i l'aqüeducte. La zona encara tindria un origen de tipus agrícola relacionat amb la presència d'un mercat hereu del d'època romana que possiblement hauria consistit en un conjunt de paradetes mòbils i periples més que amb estructures permanents. Al seu entorn més immediat proliferaven horts, vinyes i camps de manera que el naixement d'aquests ravals primerencs no foren el resultat d'una

política conscient o per manca d'espai en les zones d'intramurs sinó fruit més dels camps hortícoles origen del desenvolupament de l'àrea suburbana.

Al principi del segle XI aquest burg ocupava una extensa àrea barcelonina: des de la Porta Bisbal (on avui trobem la plaça Nova) fins a la zona propera a l'església de Santa Maria de les Arenes, posteriorment del Mar, seguint el trajecte de l'aqüeducte romà del Besòs.



Topografia de Barcelona a l'any 1000, amb indicació de la situació de la Vilanova dels Arcs (segons Banks 1992)

De fet, des del punt de vista toponímic, cal indicar l'existència de dues nomenclatures diferents per designar aquesta àmplia zona de la ciutat. D'una banda apareix el nom d'*archos* i l'altra *archos antiquos* o *priscos*. Això ha dut Gaspar Feliu (Feliu 1984) a plantejar-se la possibilitat que en aquell moment hi hagués una clara distinció entre els denominats *arcs antics* de l'aqüeducte de Collserola i els *arcs* (sense especificar) que duia l'aigua del riu Besòs a la ciutat. D'altra banda, cal destacar que tant l'una com l'altra són denominacions genèriques per situar l'indret, mentre que quan es tracta de concretar el lloc apareixen altres indicadors com: Olmera (segons Feliu aquest lloc devia estar situat molt a prop de la muralla romana), Celada (ocupava l'espai entre la ciutat

i el terme de Sant Martí de Provençals), Cogull (situat vora la ciutat, a Sant Pere de les Puelles), Merdançar (correspon a la riera que duia les aigües pluvials des de Vallcarca al mar, identificable amb la riera de Sant Joan), tots ells inclosos, però, dins el terme més ampli dels arcs.

La zona en concret de l'àmbit de la nostra intervenció es coneix amb el topònim *d'Arcs Antics* però també amb el de *Pou de Moranta*. En el poblament de la Vilanova dels Arcs, les cases ocupen ja físicament l'espai de l'antic aqüeducte, el qual no només apareix com a afrontació, sinó també dins algunes propietats.

A banda del mencionat solar de la finca del carrer Ripoll 25, en les proximitats del nostre àmbit d'intervenció s'han documentat arqueològicament estructures i nivells amb materials d'aquesta època (s. IX-XI) al carrer Capellans 4 / Sagristans 2-6 (Nogués 2004; Triay i Busquets 2008) i al carrer Magdalenes 25 (Griño 2005), quasi exclusivament sitges que denoten el caràcter rural d'aquesta zona extramurs.

A partir de principis del segle XII, després de les invasions almoràvits i com a conseqüència de la consolidació de la pau, la ciutat de Barcelona rebé dels seus comtes homònims diversos privilegis i franqueses els anys 1150 i 1163, continuada la tradició començada pels reis francs, i els que li atorgà el comte Berenguer Ramon I l'any 1125. És en aquest moment quan es produeix una gran expansió demogràfica que provocà la creació d'altres viles noves i l'eixamplament de les existents, com també un canvi substancial en l'estructura urbanística de la Barcelona reclosa dins el recinte emmurallat.

Quant al burg dels Arcs, hi hagué un element arquitectònic que jugà un paper fonamental en aquest desenvolupament urbanístic. Es tracta dels antics aqüeductes, els quals, una vegada inutilitzats per a l'ús urbà, van servir com a parets mitgeres de les noves edificacions que poblaren l'esmentat burg.

Pel que fa a l'interior de la ciutat, la muralla patí un procés similar al sofert pels aqüeductes. La seva ocupació per ciutadans particulars, que gaudiren d'una part de la muralla com a part integrant de casa seva, o bé per institucions, és un fet.

És en aquest just moment quan s'hi bastí l'actual Palau Bisbal, a prop de les torres de la coneguda posteriorment com a Porta Bisbal. El 1078, el capítol de la seu adquirí unes cases i uns terrenys propietat d'Arnau Gombau i de la seva dona, Arbona, situats al costat de l'esmentada porta, per tal de fer-hi la residència del prelat de la ciutat; així, una part de la vall i del peu de les muralles esdevingué l'hort del bisbe i dels canonges.

A la fi del segle XII, tal com pot ser s'esdevé en d'altres viles noves de la ciutat, es fa palès un establiment progressiu d'obradors, que provocaren la concentració ràpida de nous habitatges, situats a la zona més propera a la porta de la ciutat, al voltant encara dels arcs antics i de la muralla romana.

És en aquest moment quan desapareix el *pont de la Moranta*; en el seu lloc, nasqueren el forn i el mercat, i s'hi establí la carnisseria pública de la ciutat.

Malgrat tot, si bé aquesta zona al voltant de la porta d'accés a la ciutat sembla que era la més densament poblada, cal destacar que no és l'únic sector urbanitzat de l'àrea del burg dels Arcs més propera a l'antiga muralla. Àdhuc la zona del torrent de Merdançar (identificada amb el posterior carrer de la riera de Sant Joan) es començà a ocupar, per bé que a un ritme més lent.

A la darrerria del segle XII ja s'havia establert el monestir de Santes Creus i, amb tot, les transaccions comercials fetes per aquest cenobi a la zona fan referència no tan sols a terres i vinyes, sinó també a cases i torres edificades.

Un altre sector on es produïren unes quantes reformes i millores al segle XII fou els voltants de la catedral romànica, dins el recinte emmurallat, on es restauraren els vells edificis i se'n construïren de nous.

La política expansionista de Jaume I té com a resultat un important desenvolupament econòmic i social de la ciutat que comporta una sèrie de transformacions urbanístiques que canvien l'aspecte de la ciutat emmurallada i del seu entorn. Les viles noves formades en els segles anteriors, com la Vilanova dels Arcs, esdevenen en importants centres de població. Aquesta expansió demogràfica provoca la necessitat de construir un segon recinte emmurallat per integrar aquests nous suburbis al 1268, que arribà fins al Portal de Santa Anna (1275), deixant aquesta zona integrada dins del recinte emmurallat de la ciutat.

En el sector més pròxim a la Porta Bisbal es donà un procés d'urbanització molt condensat al voltant del mercat, on s'establiren un seguit d'obradors i tallers dedicats a activitats comercials. L'augment d'activitat a la zona va provocar que s'urbanitzessin els carrers confluents a la plaça del mercat (que havia sorgit de manera fortuïta amb la realització del mateix). Foren els carrers posteriorment anomenats carrer de la Corríbia (que apareix citat com a *Via Transcivitatem*) i carrer del Bou de la plaça Nova.

Pel que fa a l'indret concret d'aquesta intervenció arqueològica, aquest es el moment de l'aparició del topònim de *Forn dels Arcs*, convertit posteriorment amb *Forn d'en Ripoll*, i possiblement de l'origen de l'hostal conegut posteriorment amb el nom d'*Hostal d'en Garcia* o *Hostal del Lleó*, situat a l'espai de l'actual edifici del carrer Ripoll 25, on les diverses actuacions arqueològiques han demostrat que en el decurs dels segles XII i XIII la zona continuà com un espai agrícola amb la presència ja d'alguns tallers, ja que les restes corresponen només a sitges, i que és al segle XIII quan es produeix la total consolidació de l'incipient urbanisme de les etapes anteriors.

Així, a partir de la segona meitat del segle XIII, es documenta la construcció de les primeres edificacions aprofitant la presència de l'aqüeducte, corresponents a la finca primigènia de l'hostal, del que s'han documentat diverses estructures (murs, arcs, portes, finestres, clavegueres, pous, etc.), moltes d'elles encara en

ús aprofitades per l'edifici actual, de forma que són d'aquesta època la major part de les portes i els arcs de la planta baixa (inclòs l'arc conservat que separa pel sud la plaça dels Peixos amb el jardins de la finca), encara que el primer tapiat d'una de les arcades de l'aqüeducte no és datat fins al segle XV (Caballé, Cazeneuve i altres 2002; Triay i Juan 2011).

També, al solar de l'actual carrer Duran i Bas 7-9-11 (abans del Governador), es documenta l'existència a finals del segle XIII d'un palau anterior a l'any 1295, segons la datació que es va donar a les pintures murals que es van recuperar durant el seu enderroc a principi del segle XX per construir l'actual edifici de la Biblioteca Balmesiana. Entre aquestes pintures destaca una que presenta una decoració d'estil oriental alternant medallons amb lleons i un cavaller, el propietari del palau que s'hi va fer representar, possiblement un membre de la rica família dels Centelles (AA.VV. 2009). L'excavació d'aquest solar en diferents fases entre els anys 2005 i 2006 amb motiu de la construcció d'un edifici de nova planta amb garatge subterrani (Garcia i Miquel 2008; Rodríguez 2005) es van poder establir fins a sis fases d'ocupació. En una primera fase, documentada entorn dels segles XII-XIII, la zona presentava una ocupació residual i comportà l'aprofitament del sòl amb la realització de retalls per extreure argiles, pous i zona d'emmagatzematge en forma de sitges, que no seran amortitzades fins al segle XVIII. De la segona fase d'ocupació, que es va establir cap a finals segle XIII i es correspon amb l'esmentat palau, no es va trobar cap constància arqueològica ni arquitectònica directa, més aviat el que es va detectar són les restes del seu abandonament i posterior aprofitament en noves estructures.

També datat al segle XIII es va documentar la fonamentació d'un mur a la intervenció arqueològica desenvolupada al garatge Catedral, situat al carrer de Capellans 4 – Sagristans 2-6 (Caballero 2007).

En el segle XIV hi ha un primer intent de racionalitzar aquest creixement urbanístic amb la construcció de clavegueres i canalització de les aigües. A mitjans de segle els consellers municipals veuen la necessitat d'ampliar la plaça que havia aparegut de manera fortuïta vora la Porta Bisbal degut al naixement del mercat, fet que provocà l'expropiació de diverses cases particulars. Aquesta plaça fou anomenada plaça Nova, nom que ha perdurat fins l'actualitat.

Com a exemple de l'evolució constructiva i urbanística de la zona al llarg del segle XV, podem agafar de nou el cas de l'edifici annex del carrer Ripoll 25 (Caballé, Cazeneuve i altres 2002; Triay i Juan 2011).

Sabem que des de 1431 s'instal·len les Escoles Majors i que el seu estat ruïnós va obligar a un trasllat del que retornaran al 1452. Arqueològicament no s'han documentat gaires modificacions a nivell estructural i els murs que configuren la finca continuen en ús, amb una continuïtat ocupacional de les estances ja existents, i no serà fins a finals de la centúria que es detecta la realització de reformes substancials. També és al segle XV que es documenta el primer tapiat d'una de les arcades de l'aqüeducte.

Ja al segle XVI s'evidencien un seguit de reformes importants que podrien respondre a una nova estructuració interna en que la finca primigènia esdevingué en altres finques de menor entitat, encara que es mantindria com a base estructural l'edifici de l'antic hostal del segle XIII.

També ha estat datat entre finals del segle XV i inicis del XVI la porta que dona accés a l'edifici des de la cantonada nord de la plaça d'Isidre Nonell.

Època moderna

Pel que fa a època moderna les fonts escrites parlen de la reforma que patí el barri de la Seu iniciada el 1546 i que comportà l'enderroc d'algunes cases del carrer Corríbia per ampliar la plaça de la Seu, això va comportar la creació d'una gran esplanada i les escales del Pla de la Seu. A partir d'aquests moments i fins ben entrat el segle XVIII, aquesta zona de la ciutat es

caracteritzarà per la permanència de la xarxa viària anterior i per la continuïtat dels aspectes socials i econòmics que havien configurat aquest sector al llarg dels segles anteriors.

L'arqueologia ha demostrat que a partir de mitjan segle XVII es va produir de manera generalitzada a la zona una política de reformes que va portar una intensa activitat constructiva amb la construcció de nous edificis, com al carrer Duran i Bas 16 (Juan 2010), al carrer de Capellans 4 / Sagristans 2-6 (Caballero 2007) o a la finca de la plaça d'Isidre Nonell 6-8 / Sagristans 1-3 (Moret 2004), i la realització de grans reformes, com a l'edifici del carrer Ripoll 25 (Triay 2010, Triay i Juan 2011) o al palau que s'ubicava al carrer Duran i Bas 7-9-11, que van comportar diverses tasques d'embelliment evidenciades per l'aparició de diversos fragments de rajoles policromes integrades a l'obra de diverses estructures com murs o clavegueres (Garcia i Miquel 2008).

A nivell estructural trobem que l'actual finca de Ripoll 25 s'articulava en base a la finca del segle XVII, moment (1636-1700) en què es produí un procés d'adquisició de les diverses finques situades en la zona per part de la família Sabaté i tingué com a resultat la construcció d'un gran casalot, que va provocar un important rebaix del subsòl. Posteriorment, al 1735, es va produir un altre procés de reformes generalitzades (Caballé, Cazeneuve i altres 2002).

També en aquest moment, l'any 1666, es produeix l'aixecament en aquest indret del convent dels clergues regulars teatins de Sant Gaietà, fet que donà l'actual nom al carrer Capellans, mentre que el carrer dels Sagristans passés a dir-se així perquè feia conjunt amb l'altre, encara que algun erudit ho atribueix al fet que hi tenien residència els sagristans de la Seu (Portavella 1996).

A mitjan segle XVIII hi ha un seguit de problemes urbanístics provocats pel desequilibri entre el nombre d'habitatges i els habitants que encara viuen dins el recinte fortificat. Això es deu a què, per una banda, la industrialització concentra una gran quantitat de persones i per l'altra, hi ha una forta

immigració de camperols cap a la ciutat. La falta d'un criteri unitari en l'aspecte urbanístic per part dels poders públics fa que aquesta qüestió es resolgui de manera arbitrària en mans d'iniciatives privades dels veïns.

Per la documentació conservada als arxius (Caballé, Cazeneuve i altres 2002) sabem que al 1657 les cases que ocupaven l'espai del jardí de la finca del carrer Ripoll 25, just a l'espai entre la plaça dels Peixos i la d'Isidre Nonell, estaven enderrocades degut a una epidèmia i que no es podien reedificar, i que va ser al 1658 quan el solar va ser comprat per la família Sabater per integrar-lo en la construcció del seu casalot.

En aquest punt s'ha de fer menció d'un document de 1680 que parla de l'espai de la finca que es situa just a tocar de la cantonada sud-est del nostre àmbit d'intervenció, situant les propietats confrontants, i per tant una part dels espais excavats a la nostra intervenció arqueològica. Així sabem que l'edifici situat a la cantonada sud-est de la plaça dels Peixos era propietat de Rafel de Gallard, mestre de cases, mentre que a l'espai al voltant de l'edifici actualment situat al carrer de Capellans 26 (fitxa cadastral: 0112502/011) i que va ser enderrocada en el decurs de la nostra intervenció, es situava el propi carrer (abans d'en Salat) i una tinença dels hereus de Bernat de Lentisclar.

Època contemporània

Al llarg del segle XIX es realitzen diverses reformes: el 1820 desapareixen els cementiris parroquials els quals esdevenen places públiques; el 1840 es duen a terme un seguit de reformes promogudes per l'enderrocament de nombrosos convents degut al procés de desamortització a partir del 1836; el 1860 desapareixen les muralles i es planteja la realització de l'Eixample i finalment es proposa el Pla Baixeras de reforma interior de Barcelona l'any 1880. En aquest sector més pròxim a la Catedral aquestes reformes comporten l'enderrocament de la galeria renaixentista que unia les dues torres de la Porta Bisbal, s'eixamplen i alineen els carrers Corríbia, Riera de Sant Joan, dels Arcs

i Bou de la plaça Nova, es van empedrar alguns carrers i es canalitzen les aigües.

Als quarterons de Garriga i Roca de 1858 podem veure com als solars objecte d'intervenció s'hi situaven una sèrie de edificacions senyalades com de nova construcció (encara que entre aquests es troba la paret on es conserva el tram de l'aqüeducte), mentre que hi ha una filera central de cases identificades com edificis antics. També es pot observar que la línia de façana amb l'actual carrer Duran i Bas (abans del Governador) ha estat retrocedida ampliant l'amplada d'aquest.



Indicació de l'àmbit d'intervenció sobre els quarterons de Garriga i Roca de 1858.

Aquestes reformes es van continuar portant a terme fins ben entrat el segle XX, l'obertura de la Via Laietana (1908-1913) fa replantejar als urbanistes més purs la conservació de determinats edificis com a representants d'un passat col·lectiu. Després de la Guerra Civil, l'any 1941, es planeja la urbanització de la zona de la plaça Nova a tocar de la Porta Bisbal molt devastada pel bombardeig de l'any 1938. També es comença a executar un nou pla de reforma de la zona que va comportar la supressió dels carrers de Corríbia, Bou de la plaça Nova, Capellans, Sagristans, Sallent i part dels Arcs, per donar lloc a la creació de l'avinguda de la Catedral. Entre els anys 1947 i 1953 es va realitzar l'enderroc d'unes cases del carrer de la Corríbia que es recolzaven en la Pia Almoina, de manera que es deixaren al descobert els seus murs (adossats al primitiu recinte romà), així com també es deixà al descobert una de les antigues torres de planta poligonal.

Llistat de codis i enllaços a la Carta Arqueològica de Barcelona de intervencions arqueològiques.

INTERVENCIONS ALS MATEIXOS SOLARS:

C/. Duran i Bas, 4, 10, 12-14

· 209/1988 <http://cartaarqueologica.bcn.cat/924>

· 854/1992 <http://cartaarqueologica.bcn.cat/954>

C/. dels Sagristans, 1-3 / C/. dels Capellans 6-8

· 198/04 <http://cartaarqueologica.bcn.cat/487>

C/. Capellans

· 012/08 <http://cartaarqueologica.bcn.cat/987>

Pl. d'Isidre Nonell

· 058/08 <http://cartaarqueologica.bcn.cat/993>

INTERVENCIONS UNITAT AQÜEDUCTE ROMÀ

<http://cartaarqueologica.bcn.cat/3424>

Casa de l'Ardiaca / Carrer Santa Llúcia, 1-3 / Pol. Nova / Torre 1

· 003/1921 <http://cartaarqueologica.bcn.cat/787>

· 003/1930 <http://cartaarqueologica.bcn.cat/796>

· 003/1954 <http://cartaarqueologica.bcn.cat/1603>

· 003/1958-64 <http://cartaarqueologica.bcn.cat/1604>

Avinguda de la Catedral

· 313/1989 <http://cartaarqueologica.bcn.cat/789>

C/. Capellans, 1-5

· 140/03 <http://cartaarqueologica.bcn.cat/243>

C/. Duran i Bas, 4, 10, 12-14

· 209/1988 <http://cartaarqueologica.bcn.cat/924>

· 854/1992 <http://cartaarqueologica.bcn.cat/954>

C/. Ripoll, 25

· 059/09 <http://cartaarqueologica.bcn.cat/3121>

C/. Magdalenes, 25

· 046/04 (039/05) <http://cartaarqueologica.bcn.cat/250>

· 063/06 <http://cartaarqueologica.bcn.cat/430>

C/. Coronel Monasterio, 6-16

· 055/04 (034/03) <http://cartaarqueologica.bcn.cat/351>

INTERVENCIONS A SOLARS PROPERES:

C/. Duran i Bas, 2, 6-7

231/05 <http://cartaarqueologica.bcn.cat/21>

C/. Duran i Bas, 7

139/05 <http://cartaarqueologica.bcn.cat/369>

275/05 (065/06) <http://cartaarqueologica.bcn.cat/385>

C/. Duran i Bas, 16

· 057/09 <http://cartaarqueologica.bcn.cat/3049>

C/. dels Sagristans, 2, 8-11

· 127/06 <http://cartaarqueologica.bcn.cat/461>

C/. dels Sagristans, 2-6

· 044/06 <http://cartaarqueologica.bcn.cat/283>

C/. dels Sagristans, 3

· REFUGI ANTIAERI R.1019 <http://cartaarqueologica.bcn.cat/2679>

C/. Capellans, 4

· 036/03 <http://cartaarqueologica.bcn.cat/400>

· 004/04 (069/03) <http://cartaarqueologica.bcn.cat/376>

C/. Capellans, 5

· 075/09 <http://cartaarqueologica.bcn.cat/3206>

C/. Ripoll, 23

2225/1996 <http://cartaarqueologica.bcn.cat/873>

102/1984 <http://cartaarqueologica.bcn.cat/773>

C/. Ripoll, 25

· 2297/2002 <http://cartaarqueologica.bcn.cat/1180>

· 073/02 <http://cartaarqueologica.bcn.cat/677>

- 094/07 <http://cartaarqueologica.bcn.cat/440>
- 136/08 <http://cartaarqueologica.bcn.cat/2922>
- 059/09 <http://cartaarqueologica.bcn.cat/3121>

Avinguda de la Catedral

- 313/1989 <http://cartaarqueologica.bcn.cat/789>

4- METODOLOGIA

En primer lloc s'ha d'assenyalar que el desenvolupament de la intervenció arqueològica ha estat totalment condicionada pels treballs derivats del projecte de l'obra, no arribant-se en cap cas a exhaurir els nivells arqueològics detectats.

Així s'han excavat diverses rases i sondejos de diferents mesures que, per a una millor localització i adscripció de les unitats estratigràfiques, han estat numerats correlativament per centenars. Aquestes han estat excavades alternant l'excavació mecànica amb una màquina retroexcavadora sota control arqueològic i, quan les restes descobertes ho feien convenient, de forma manual.

En relació a la documentació de restes s'ha utilitzat el sistema desenvolupat per E. C. Harris i Andrea Carandini, assignant un número de Unitat Estratigràfica (U.E.) a cada estrat, estructura, retall o interestrat (Harris 1991; Carandini 1997). La sistematització de les U.E. s'ha realitzat mitjançant la realització de fitxes per cadascuna d'elles.

La documentació gràfica de la intervenció ha estat completada amb seccions i el dibuix en planta de les estructures aparegudes a escala 1:20.

Els materials arqueològics recuperats han estat identificats amb una sigla amb el codi de la intervenció (095/10), el número de la Unitat Estratigràfica corresponent i un número diferencial en aquells materials que s'han considerat més rellevants.

Tanmateix, s'ha procedit a la corresponent documentació fotogràfica de les restes descobertes. Aquestes porten el mateix codi que la ceràmica (095/10) i, a més, el número d'inventari fotogràfic.

Quant a la descripció de les restes, per a la nomenclatura de tècniques i materials constructius s'ha utilitzat el vocabulari recollit per Miquel Fullana al seu diccionari de la construcció (Fullana 1999).

5- DESCRIPCIÓ DELS TREBALLS I RESULTATS OBTINGUTS

Zona 100 (Làm. 4-8)

Correspon a una franja de 3 m d'amplada i 20 m de longitud paral·lela i enganxada al llarg del parament del mur que integra l'aqüeducte romà.

Hem d'indicar que el projecte d'obra contempla una cota màxima d'afectació que forma un pendent ascendent en sentit sud – nord, passant dels 9,94 msnm a l'extrem sud als 10,14 msnm a l'extrem nord (a tocar del carrer Duran i Bas), i que aquest ha estat un condicionant a l'hora del plantejament dels treballs arqueològics, raó per la qual no ha estat exhaurida l'estratigrafia arqueològica en cap lloc dins d'aquesta franja. També les necessitats del projecte d'obra han condicionat que aquesta zona s'hagués d'excavar per trams, encara que en aquest apartat la descripció es farà agrupant els resultats dels diversos trams.

S'han documentat diverses estructures arqueològiques que podem agrupar segons la seva adscripció cronològica:

ÈPOCA CONTEMPORÀNIA (Làm. 8)

En primer lloc trobem els nivells i estructures que podem situar a l'època contemporània (segles XIX-XXI).

· A nivell superficial tenim el paviment d'asfalt u.e. 100 que marca el nivell de circulació actual del solar (entre 11,02 i 10,54 msnm amb pendent sud-nord) i es recolza sobre un potent preparat de graves compactades u.e. 101.

Funcionant amb aquest paviment, tenim una línia d'empedrat amb llambordes u.e. 102, de 58 cm d'amplada, que es recolza paral·lelament al llarg de tot el parament del mur on trobem l'aqüeducte romà, col·locada segurament per evitar que l'asfalt s'adhereixi al monument. L'empedrat es situa sobre un preparat de sorra u.e. 103.

Aquest nivell de pavimentació del solar es pot datar a l'últim decenni del segle XX, després de l'enderroc de l'edifici i la troballa de l'aqüeducte al 1988.

· Tot aquest conjunt es recolza sobre un estrat u.e. 104 d'anivellació general de la plaça que cobreix, a la vegada, els nivells de pavimentació final de l'edifici enderrocat i situen el seu nivell de circulació u.e. 105 entre els 10,53 i 10,48 msnm.

En general l'espai presenta un paviment u.e. 108 de rajoles quadrades (29 x 29 cm) amb disposició del tipus de caixó sobre un preparat de morter de calç u.e. 114.

En alguns llocs concrets podem trobar reparacions puntuals com el paviment de ciment u.e. 106, construït per tal de reparar l'enfonsament del paviment original produït per la presència al subsòl del pou u.e. 113 d'època moderna (que descriurem més endavant), i que va necessitar ser reomplert amb una nova aportació de runa contemporània u.e. 107.



Vista des del nord del nivell de pavimentació de rajoles u.e. 108 i des de l'oest del pilar u.e. 115 i del conjunt de forats de pal u.e. 117, 119, 121 i 123.

També tenim altres estructures relacionades amb aquest nivell, com el pilar quadrat u.e. 115 o el conjunt format per 4 petits forats de pal u.e. 117, 119, 121

i 123 de planta circular (19 cm de diàmetre) que marquen les cantonades d'un quadrat de mig metre de costat.

En general, aquest nivell de pavimentació s'ha de datar entre el segle XIX i l'enderroc de l'edifici al 1988.

· Es tracta bàsicament d'estructures relacionades amb el sistema de desguàs de residus corresponents al darrer edifici que va ocupar el solar, enderrocant l'any 1988, que aprofita i s'afegeix al conjunt de clavegueram existent prèviament i construït a l'època moderna (que també descriurem posteriorment).

Per una banda la claveguera u.e. 1227, de la qual documentem 6,50 m de longitud amb orientació sud-nord per 70 cm d'amplada, fabricada amb rajoles rectangulars lligades amb morter de calç i rajoles quadrades amb vidriat a l'interior de la conducció.

Per altra, i construïda amb posterioritat, la canonada de formigó u.e. 1231 de secció circular de 30 cm de diàmetre, que recollia l'aigua d'un baixant per conduir-la fins a la claveguera u.e. 1227.



Vista des de l'oest de la claveguera u.e. 1227 i de la canonada u.e. 1231 d'època contemporània.

S'ha d'indicar que a l'extrem nord de la zona 100, a la zona compresa entre la claveguera u.e. 1227 i el darrer mur u.e. 1232 de façana de l'edifici a l'actual carrer Duran i Bas, els nivells estratigràfics corresponents al segle XX (u.e. 1234, 1236, 1237, 1238, 1242, 1263 i 1264) cobreixen directament els romans, la qual cosa ens indica, d'una banda, que l'espai ha estat objecte d'un rebaix del nivell de terra (segurament amb motiu de l'adequació del mur u.e. 1232 a la seva nova funció per l'ampliació de l'amplada del carrer), i d'una altra dificulta enormement la possibilitat d'arribar a una datació acurada de la seva cronologia original.

ÈPOCA MODERNA (Làm. 7)

Dins del període de l'època moderna (segles XVI-XVIII) trobem una sèrie d'estructures de caire domèstic que es poden posar en relació amb l'edifici que va ocupar el solar, encara que no s'han pogut documentar canvis que suposin grans reformes en l'articulació de l'espai sinó, més aviat, estructures de serveis auxiliars de subsòl. Així podem fer esment de les següents troballes documentades:

- A l'extrem sud de la franja excavada trobem el pou circular u.e. 113 de 1,15 m de diàmetre, que retalla diversos nivells d'argiles ben compactades que conformen les parets, excepte a la seva banda oest on retalla els reompliments d'un retall anterior (sitja altmedieval u.e. 132, que descriurem més endavant) amb una textura molt més solta, raó per la qual la paret del pou va ser reforçada amb un folre de pedres u.e. 137.

Aquest pou ja havia estat citat al conjunt de troballes d'època contemporània ja que la compactació dels seus reompliments d'amortització va provocar a la segona meitat del segle XX l'enfonsament del paviment en ús i la reparació afegint runa u.e. 107 i tapant-lo amb ciment u.e. 106.

Al seu segon farciment u.e. 112 es va recuperar un abundant conjunt ceràmic, sobretot amb formes de comuna vidriada (gibrells, olles, plats, servidores,

tapadores, escalfetes, etc.), però també alguns plats i escudelles amb decoració de reflex metàl·lics i un fragment de *maiolica* lligur decorada en blau sobre blau, que ens situen a cronologies a partir de finals del segle XVI i principis del XVII (Beltrán i Miró 2010).

Cal assenyalar que, atenint-se al projecte de l'obra, aquest pou només ha estat excavat parcialment fins a una fondària lleugerament per sota de la cota d'afectació (9,25 msnm), restant encara per excavar nivells del reompliment d'amortització.



Vista des del sud del pou u.e. 113 i des de l'oest del nivell d'enderroc u.e. 138.

- A la part central de la franja excavada, per sota del preparat de morter de calç u.e. 114 del paviment contemporani u.e. 108, trobem una seqüència estratigràfica que podem datar a partir de mitjan segle XVII amb l'estrat u.e. 127 i una acumulació de material constructiu u.e. 138 (possibles restes d'un enderroc), els quals han proporcionat un plat de blava catalana d'orles diverses (Làm. 15 fig. 1) i un fragment de rajola barroca respectivament.

- Es documenta tot un sistema de clavegueram de desguàs d'aigües residuals, format per les clavegueres u.e. 1178, 1179, 1180, 1181, 1182, 1183, 1185, 1190 i 1225 i el pou mort u.e. 1188.

Tot el conjunt es troba a partir d'unes cotes superiors entre 10,37 i 10,19 msnm.

Dins d'aquest conjunt es pot observar una evolució, amb la construcció d'unes clavegueres que n'amortitzen altres d'anteriors, o parts d'elles, però mantenint bàsicament una reutilització del sistema general, reutilització que va arribar en ús fins a l'enderroc final de l'edifici, amb l'afegit de les estructures descrites anteriorment.

Les evidències més antigues del conjunt són les clavegueres u.e. 1178 i 1190 que presenten integrades a la seva obra un fragment de *maiolica* lligur decorada en blau sobre blau amb motiu floral i un fragment de blava catalana decorat amb pinzell-pinta respectivament, que ens situen a cronologies a partir de finals del segle XVI i principis del segle XVII (Beltrán i Miró 2010, Batllori i Llubia 1974).

Malgrat això, per la relació que tenen basada en la necessitat de la seva presència, sembla més probable que fossin construïdes al mateix temps que el conjunt que forma el cos principal i original del sistema, al que hem d'afegir les clavegueres u.e. 1181-1185 i 1183, i que desguassarien al pou mort u.e. 1188. Aquestes clavegueres més antigues són construïdes amb parets de pedres i morter de calç i la seva base presenta rajoles quadrades de 23 cm de costat. Les podem situar cronològicament a la segona meitat del segle XVII per un conjunt de rajoles de mostra amb decoració policroma barroca de la sèrie del clavell (Làm. 16) i un fragment de vora d'un plat d'ala de blava catalana d'orles diverses integrades a l'obra de la paret de la claveguera u.e. 1181 (Miquel 1984, Telese 1991). També es indicatiu d'aquesta cronologia el fet que la trinxera de la claveguera u.e. 1181 talla un petit conjunt d'estrats u.e. 1173, 1174 i 1175 amb presència de ceràmica blava catalana, almenys una d'elles del grup de les orles diverses. Pe la seva banda, el pou mort u.e. 1188, de planta quadrada de 1,20 m de costat en obra de maçoneria de maons i morter de calç, es troba cobert per una volta u.e. 1189 que presenta un petit accés u.e.

1187 obert a la cantonada est, i es recolza directament sobre el basament i la fonamentació d'un dels pilars u.e. 1193 de l'aqüeducte romà.

Posteriorment s'afegirien al conjunt les clavegueres u.e. 1182 primer, que amortitza la u.e. 1178 i ha donat un fragment de plat d'ala de blava catalana de la sèrie de la cirereta de finals del segle XVIII o principis del XIX (Batllori i Llubia 1974), i la claveguera u.e. 1225 després, que desaigua a l'anterior i amortitza la u.e. 1183. Sembla que també en aquest moment cronològic el pou u.e. 1188 va sofrir algun tipus de reforma i reparació, la qual cosa explicaria la presència a les seves parets d'un fragment ceràmic d'importació italiana decorat a l'estil de *taches noires*, també amb una cronologia semblant entre mitjan segle XVIII i principis del XIX (Beltrán i Miró 2010).

Finalment es va afegir la claveguera u.e. 1180 que amortitza el tram final de la u.e. 1182 i ja no desaigua al pou u.e. 1188, sinó que es dirigeix cap al carrer de Duran i Bas introduint una novetat que caracteritzarà ja tot el sistema de desguàs a l'època contemporània. A diferència de les anteriors, aquesta claveguera presenta una construcció amb maons units amb morter de calç i la base de les conduccions amb rajoles rectangulars (29 x 15 cm).



Vista general del sistema de clavegueram de desguàs dels segles XVII i XVIII.

S'ha d'indicar que per les característiques del projecte de l'obra tot aquest conjunt d'estructures restava necessàriament afectat pel qual, amb el convenient permís de desmuntatge de la Generalitat de Catalunya, es va realitzar el seu desmuntatge de forma manual.

ÈPOCA BAIX MEDIEVAL (s. XIII – XV / XVI) (Làm. 6)

Dins de l'època baixmedieval s'han descobert diferents estructures que podem agrupar cronològicament en diferents períodes:

- finals s. XV - XVI

- A la banda sud de la franja excavada s'ha pogut documentar una sèrie d'estrats associats a un seguit d'estructures que podem situar cronològicament entre finals del segle XV i el segle XVI, en base, d'una banda, als materials ceràmics recuperats (blava de Barcelona, vidriada blanca estannífera i comunes vidriades) i, d'una altra, a les seves relacions estratigràfiques, tant entre si com en relació amb estructures d'altres períodes (enquadrades entre un estrat del segle XVII i amortitzant un pou del segle XIV).

Així trobem un estrat general d'anivellació u.e. 139, a unes cotes superiors entre els 10,15 i 10,09 msnm, que va ser aportat posteriorment (i segurament amb motiu) de la construcció d'un mur u.e. 111.

El mur u.e. 111-1054 construït en obra de maçoneria amb carreus de pedra petits (26-16 cm x 16-12 cm), que travessa en direcció est-oest la franja excavada amb una longitud de 4 m per una amplada de 65 cm i unes cotes superiors entre 10,74 i 10,44 msnm, mentre que pel seu extrem est es recolza al parament del mur mitjancer on es troba l'aqüeducte romà. D'aquest mur només es conserven dues filades de l'alçat de carreus, que es recolzen sobre una banqueteta de fonamentació u.e. 176 de 80 cm d'amplada i 22 cm (fins a una fondària de 9,93 msnm), de la qual ha estat possible excavar la seva trinxera

de fonamentació u.e. 178. També s'ha de destacar que aquest mur marcarà una clara divisió de l'espai que es manifestarà ja constantment fins als nostres dies i que, durant el seu desmuntatge manual, es va poder recuperar un pica tallada en pedra sencera reutilitzada al seu aparell.



Vista des de l'oest del mur u.e. 111 i del retall u.e. 155-180 una vegada desmuntat el mur.

Al seu temps, la trinxera de fonamentació u.e. 178 d'aquest mur talla pel mig un retall u.e. 155-180 i els seus reompliments d'amortització, de planta rectangular de 3,15 m de longitud per 83 cm d'amplada i 34 cm de fondària, entre els 10,05 i 9,72 msnm.

Finalment, per sota de tot el conjunt (a partir d'entre 10,08 i 9,97 msnm), trobem una altre estrat d'anivellació general u.e. 141 que amortitza els nivells dels períodes precedents del segles XIII i XIV.

- Per altra banda, a la part central de la franja excavada, per les seves relacions estratigràfiques i característiques constructives situem dins d'aquesta cronologia un altre conjunt d'estructures.

Es tracta bàsicament d'un conjunt de fonamentacions de murs u.e. 1184, 1153, 1224, 1232, 1243, 1244 i 1245, totes elles construïdes amb obra de maçoneria de pedres i morter de calç, que s'alineen amb orientacions nord - sud o est -

oest delimitant un espai rectangular de 4,5 m per 2,4 m, amb una subdivisió interna. El conjunt de murs es troba a partir d'unes cotes superiors entre els 10,35 i 10,00 msnm, just a sota del sistema de clavegueres d'època moderna (segles XVII-XVIII) que amortitza alguns o parts d'ells, i en els casos en què s'ha excavat tot el seu alçat arriben a unes cotes inferiors al voltant dels 9,60 msnm.

Quant a les seves dimensions disposem d'informacions relatives, doncs la majoria d'ells només han estat documentats parcialment ja que es prolonguen més enllà dels límits de la intervenció, però es pot observar que per la seva amplada els podem agrupar en dos grups (50 i 75 cm).



Vista des de l'oest del conjunt de murs u.e. 1184, 1224, 1243, 1244 i 1245 i del pou u.e. 194 situat al peu d'un dels pilars de l'aqüeducte.

. s. XIV

A la part central de la franja excavada, trobem un retall de planta circular de 62 cm de diàmetre, que interpretem com un pou u.e. 194, excavat just al peu d'un dels pilars de l'aqüeducte romà, de forma que es recolza a la seva fonamentació que li serveix de paret.

De nou, la seva excavació ha estat condicionada pel grau d'afectació del projecte d'obra, de forma que només s'ha excavat el primer dels seus reompliments d'amortització u.e. 193 (fins a una cota de 9,28 msnm, restant encara la resta per excavar), que ha donat una gran quantitat de materials

ceràmics de comuna vidriada i pisa decorada en verd i manganès (Làm. 12-14), per la qual cosa podem situar-la a partir de finals del segle XIII i, més probablement, al segle XIV.

- s. XIII

- Una mica més al sud del pou u.e. 194 i al mateix nivell, també trobem l'estrat u.e. 196 que ha donat un fragment d'una vora d'una gerreta decorada en verd i manganès a l'estil de la corda seca (Làm. 11 fig. 4), tècnica decorativa que es va generalitzar als segles XII i XIII.

- A l'extrem sud de la franja excavada s'ha excavat una seqüència estratigràfica que ha estat possible datar al segle XIII.

En primer lloc trobem una petit estrat d'argila u.e. 181 que ha donat un fragment d'una gerreta amb decoració esgrafiada (Làm. 11 fig. 5), segurament de producció almohade mallorquina (Crespo 2001) i que al Call de Barcelona han estat registrades a nivells de la primera meitat del segle XIII (AA.VV. 2010, Giner i Juárez 2007, Pujades 2007), junt a una fragment de vora de cassola de ceràmica grollera (fig. 3).

Aquest estrat es situa a sobre d'un estrat general d'anivellació u.e. 190 que s'estén entre els 10,36 i 10,24 msnm però que, abans, és tallat per la trinxera de fonamentació u.e. 184 de la part inferior del tapiat de pedres u.e. 197 de l'arcada de l'aqüeducte situada més al sud de la nostra zona d'intervenció.

Per sota de la anivellació u.e. 190 trobem els diferents reompliments d'amortització d'un retall u.e. 171 de funció indeterminada, de planta circular amb 1'70 m de diàmetre i uns 50 cm de fondària (entre els 10,22 i els 9,72 msnm), entre els que s'ha recuperat un altre fragment de gerreta almohade esgrafiada (Làm. 11 fig. 7) junt a fragments d'olles i cassoles de pastes grolleres i la presència d'alguns materials residuals romans, com el fragment d'una vora Lamboglia 1/3 o 2/37 de *terra sigillata lucente* (Làm. 7 fig. 1), característiques del segle IV.



Vista des de l'oest de la trinxera de fonamentació u.e. 184 del tapiat u.e. 197 de l'arcada de l'aqüeducte i del retall u.e. 171.

- Per altra banda, i per paral·lelisme amb el tapiat u.e. 197 de l'aqüeducte, podem fer esment d'una filera de grans pedres u.e. 1246 (Làm. 6.3), situada just a sota del parament del tapiat amb maons de l'arc més al nord de l'aqüeducte, motiu que ha condicionat una documentació molt parcial de l'estructura, i que podria correspondre també a les restes d'un tapiat més antic del mateix arc, potser de la mateixa cronologia, encara que estratigràficament no es pot assegurar ja que havia estat rebaixada per la trinxera de fonamentació u.e. 1240 de la canonada contemporània 1231. Presenta unes mesures conservades de 2,20 m de longitud i una alçada entre els 10,14 i 9,85 msnm.



Vista des de l'oest del possible tapiat u.e. 1246 de l'arcada de l'aqüeducte.

ÈPOCA ALT MEDIEVAL (s. IX – XI)

(Làm. 5)

A l'extrem sud de la franja excavada s'ha posat al descobert un parell d'estructures que ens denoten un nivell de circulació que podem datar dins de l'època carolíngia. A diferència de les estructures corresponents a altres èpoques, que es troben més o menys disperses per la superfície excavada, les d'aquesta fase només ha estat possible localitzar-les amb seguretat en aquesta reduïda part del solar.

En primer lloc tenim la sitja u.e. 132, de planta circular (amb uns diàmetres de 80 cm de boca, 1'45 m de màxim i 70 cm de fons) i una fondària de 2'12 m, entre 10,23 i 8,11 msnm. Es troba amortitzada pels reompliments u.e. 131 i 136. Com s'ha comentat anteriorment, aquesta sitja va ser afectada per l'excavació del pou modern u.e. 113 i la textura solta dels seus reompliments va provocar que s'hagués de reforçar la paret del pou amb un folre de pedres.

Si bé en un primer moment va ser datada entre finals del segle IV i principis del V en base a la identificació d'una vora de *terra sigillata* africana D forma Hayes 61A / Lamboglia 53-54 al seu rebliment (Làm. 8 fig. 1), l'estudi posterior més acurat dels seus materials (Làm. 8,10 fig. 2-3) on predominen les formes de cuina en pastes grolleres, com les sitres, gibrells, servidores i olles, algunes de les quals presenten decoracions impreses (Làm. 8 fig. 5), ens porta a datar-la al

període comprés entre els segles IX i XI (Beltrán 2006) i considerar la presència del nombrós material romà com a residual.

Al costat de la sitja u.e. 132 es documenta una llar de foc u.e. 133, identificada només per una taca d'argila cremada vermellosa i endurida que presenta una planta rectangular amb unes mesures de 92 cm de longitud per 50 cm d'amplada i que situa el seu nivell de circulació u.e. 1297 a una cota de 10,26 msnm.

Ambdós estructures es situen, recolzant-se o retallant-lo, sobre un potent estrat d'argila u.e. 135 d'anivellació general de la zona ja d'època romana, sobre el que s'estendria el corresponent nivell d'ús u.e. 1297 d'aquesta època altmedieval.



Vista general des de l'oest del nivell corresponent a l'època carolíngia, amb la sitja u.e. 132 davant i la llar de foc u.e. 133 a la dreta, i detall de la mateixa.

- A la part central de la franja excavada, es va excavar una trinxera d'espoli u.e. 1213-1219, de 66 cm d'amplada i uns 40 cm de fondària (entre 9,88 i 9,50 msnm), que neix amb orientació est – oest en perpendicular des de la línia del parament de l'aqüeducte romà, i que podem situar dins d'aquest horitzó cronològic en base a diverses evidències, ja que es troba tallant estructures i nivells d'època tardoantiga que descriurem posteriorment (anivellació general

u.e. 1215 del segle IV – principis del V i camí empedrat u.e. 1214 posterior) i, tractant-se d'una trinxera d'espoli segurament d'un mur, sembla lògic deduir que es va haver de realitzar necessàriament a partir de les primeres divisions de l'espai amb construccions en pedra, que l'arqueologia ha documentat a la zona a partir dels segles IX-XI (Triay 2012).

També, entre els seus reompliments d'amortització u.e. 1212-1216-1217-1218 es va poder recuperar diverses formes en pastes grolleres característiques d'aquesta època, com una olla (Làm. 9 fig. 1), un gibrell (Làm. 9 fig. 2) i el bec d'una sitja, al costat d'abundant material residual romà (com ja va passar a la sitja u.e. 132) i una abundant presència de fragments d'ímbrex de teula al fons del retall.



Vista des de l'oest de la trinxera d'espoli u.e. 1219.

ÈPOCA TARDOANTIGA (s. IV / princ. V – s. IX / XI)

Situem en aquets apartat una sèrie de troballes que, si bé resulta molt difícil adscriure a una cronologia concreta, tenen en comú el resultar posteriors a la ja esmentada anivellació general d'època romana, que es pot datar fins al segle IV – principis del segle V, i estar en relació a conjunts ceràmics de pastes grolleres on encara no són presents els materials vidriats i amb abundant presència de materials residuals d'època romana, raó per la qual els datem

amb una cronologia ampla que abasta fins a l'època carolíngia, sense poder descartar que alguna d'elles pugui arribar a correspondre a aquesta fase.

- Així, com s'ha dit, la trinxera d'espoli u.e. 1213-1219 talla les restes d'una capa de pedres petites u.e. 1214, que s'estenen uniformement a 10,16 msnm amb orientació est – oest recolzant-se sobre l'estrat d'anivellació romà, i que interpretem com a les restes de l'empedrat d'un camí, com els que s'han documentat tant d'època tardoantiga com altmedieval a diversos solars pròxims (Busquets i altres 2009, Triay 2012, Triay i Juan 2011).



Vista del camí empedrat u.e. 1214 tallat per la trinxera d'espoli u.e. 1213-1219 i vista des del sud del retalls circulars u.e. 1261 i 1270.

- També tallant aquesta anivellació general d'època romana tardoantiga es van documentar, a l'extrem nord de la franja excavada, dos retalls de planta circular, que molt possiblement podrien correspondre a sitges:

El retall u.e. 1261, de 1 m de diàmetre amb una cota superior de 10,06 msnm, que ha estat parcialment excavat fins a una cota de 9,65 msnm. Al seu reompliment d'amortització u.e. 1262 es va recuperar un conjunt de materials romans com un fragment d'un fons de cassola de ceràmica comuna africana de cuina i fragments d'àmfora africana i tarraconense, que creiem cal considerar com residuals tal com ja va passar a la sitja altmedieval u.e. 132.

El retall u.e. 1270, de 1,10 m de diàmetre amb una cota superior de 10,14 msnm, que no ha estat excavat per no restar afectat.

- Per altra banda, a la cantonada sud-oest de la franja excavada, es va excavar un estrat u.e. 1043 amb una cota superior de 10,26 msnm al que es va recuperar el perfil complet d'una cassola de pasta grollera (Làm. 7 Fig. 5) i un fragment de la vora de una tapadora comuna africana de cuina Ostia III,332 (Fig. 6).

Aquest estrat cobreix el reompliment u.e. 1045 d'un retall u.e. 1046 (només documentat parcialment, ja que continua més enllà dels límits de la zona excavada) de planta circular amb 50 cm de diàmetre i 30 cm de fondària (entre 10,20 i 9,90 msnm) que talla, al seu temps, un altre estrat u.e. 1047 que va donar un fragment de vora d'un bol Lamboglia 2/37 de *terra sigillata lucente* (Fig. 2), característics del segle IV.

Finalment, aquest darrer estrat cobreix ja l'estrat d'anivellació posterior a l'aqüeducte.

ÈPOCA ROMANA (s. I aC. – s. IV / princ. V) (Làm. 4)

- Com ja ha estat esmentat, a continuació es documenta de forma general al llarg de tota la franja excavada un potent estrat d'anivellació amb argila u.e. 135 (=1215-1260-1265-1289). Es documenta a partir d'unes cotes diverses segons zones concretes a causa del diferent grau d'afectació de les construccions posteriors, entre els 10,24 i 9,95 msnm, però a les zones millor conservades en general es presenta entorn als 10,20 msnm, amb una potència de 30-35 cm. S'ha d'indicar que aquest estrat no ha estat excavat en tots els punts localitzats a causa de l'afectació en rampa del projecte, però allà on s'ha pogut excavar s'ha constatat que aquesta anivellació es lliura als diferents basaments dels pilars de l'aqüeducte.



Vista des de l'oest de l'anivellació u.e. 135 que es lliura al basament del pilar de l'aqüeducte.

Els materials recuperats en la seva excavació són exclusivament romans (Làmb 6), entre els quals trobem fragments de *terra sigillata* itàlica (forma Ettlínger 20.2), sud-gàlica i africana A (forma Lambòglia 4/36A), ceràmica comuna africana de cuina (cassoles Lambòglia 10A i Ostia III,324 i tapadores Ostia III,332), que abasten des del segle I i poden arribar fins als segles IV o començaments del V, encara que també s'han trobat alguns fragments de materials romans (campaniana B-oide) i ibèrics (àmfora, reduïda tipus costa catalana) de cronologies anteriors que cal considerar com a residuals, com ja va ocórrer a la intervenció arqueològica desenvolupada a l'edifici del carrer Ripoll 25 (Mas i Ripoll 2008).

Sembla, per les característiques de l'estrat i l'ample ventall cronològic dels materials, que aquest estrat pogués correspondre a una anivellació del terreny lenta i d'origen més o menys natural, amb l'acumulació de terres al llarg dels segles en què l'aqüeducte va estar en ús.

- Seguidament cal esmentar el conjunt d'estructures que conformen l'aqüeducte romà, que en aquest punt es conserva en la totalitat del seu alçat. Es tracta d'una gran estructura hidràulica la construcció de la qual s'ha situat tradicionalment a un moment proper al voltant del canvi d'era, entre la fundació

de la ciutat (13-15 aC) i l'època neroniana (54-68 dC), com ja s'ha comentat a l'apartat d'antecedents arqueològics.

Així s'han descobert i documentat noves parts fins ara ocultes de tots els pilars del tram conservat d'aquest monument hidràulic (parts inferiors dels pilars u.e. 158, 198, 1193 i 1247, els basaments u.e. 159, 199, 1194 i 1248 i les fonamentacions u.e. 160, 1000, 1195 i 1249) i s'ha pogut documentar també la conservació de parts tant inferiors com superiors del pilar u.e. 1247 situat més al nord del tram que, fins al moment, es pensava que eren desaparegudes per actuacions posteriors sobre la paret.

Les fonamentacions, de planta quadrada, presenten unes mesures d'uns 40-46 cm d'alçada per 2,10 m d'amplada i són fetes en *opus caementicium* amb encofrat perdut.

Sobre aquestes es recolzen els basaments dels pilars, també de planta quadrada en *opus quadratum* de quatre blocs rectangulars de pedra, que presenten unes mesures d'uns 40-47 cm d'alçada per 2,10 m d'amplada.

Per sobre, els pilars presenten, entre el basament i la imposta, unes mesures al voltant dels 4,30 m d'alçada (entre 4,19 i 4,38 m) per entre 1,60 i 1,83 m d'amplada. Són construïts en planta quadrada amb la tècnica de *l'opus vittatum*, amb carreus regulars de pedra de Montjuïc units amb morter de calç i sorra.

La resta de parts superiors als pilars (imposta, *arcuationes* i la canalització amb cornisa i coberta) ja eren completament visibles i documentades amb anterioritat a la nostra intervenció (Miró i Orengo 2010).

S'ha de dir que almenys en el cas d'un dels pilars, u.e. 198, es va poder documentar una petita part del reompliment u.e. 1001 d'una de les seves trinxeres de fonamentació u.e. 1002, però no va oferir cap mena de material.

Els arcs entre els pilars presenten una llum entre els 3,83 i 3,61 m d'amplada, davant dels 3 m documentats a l'avinguda de la Catedral (Blasco, Granados i altres 1992; Blasco, Granados i altres 1994; Blasco, Miró i Rovira 1991).



Vista des de l'oest dels pilars de l'aqüeducte (en sentit nord – sud) una vegada descoberts els seus basaments i fonamentacions

El monument presenta una alçada total d'uns 9 m, des de la part inferior de la fonamentació a la part superior de la canalització, encara que serien 8,65 m els que es veurien en alçat per sobre del nivell de circulació d'època romana.

Per altra banda podem senyalar que el nivell d'ús a l'època romana es documenta a la part inferior dels basaments dels pilars, coincidint amb el que ja va succeir a la intervenció al carrer Magdalenes 25 (Griñó 2005, Soberón 2005), en base a una línia de nivell d'ús marcada al basament u.e. 199 del pilar u.e. 198 i el canvi entre els anivellaments u.e.135 i u.e. 172 al basament u.e. 159 del pilar u.e. 158, seguint unes cotes sud – nord de 9,88 – 9,97 – 10,21 – 9,97 msnm, que coincideixen també amb la documentada per al nivell d'ús del segle I dC al carrer Ripoll 25 (9,90 msnm.).

S'ha d'indicar que aquest monument serà el que, junt a als camins d'accés d'origen romà, marcarà l'orientació de tota la trama urbanística posterior d'aquest sector de la ciutat fins als nostres dies.

- Per altra banda, i només localitzades a l'extrem sud de la franja excavada, inesperadament s'han pogut documentar un grup d'estructures i nivells arqueològics que es poden situar cronològicament a un moment anterior a la construcció de l'aqüeducte romà.

- En primer lloc tenim el mur u.e. 162, del que només es conserva una darrera filada de pedres amb algun fragment de *tegulae*, de 2,20 m de longitud per 50 cm d'amplada, amb unes cotes superiors de 10,02 / 9,93 msnm, que presenta una orientació nord-est – sud-oest no condicionada pel traçat de l'aqüeducte (a diferència de tota la resta de murs d'èpoques posteriors) i es troba tallat per la fonamentació u.e. 160 d'un dels pilars u.e. 158 de l'aqüeducte.



Vista des del nord del mur u.e. 162 tallat per la fonamentació u.e. 160 del pilar u.e. 158 de l'aqüeducte romà.

· La trinxera de fonamentació u.e. 163 d'aquest mur talla un altre estrat d'anivellació general d'argila u.e. 172 (=1003-1051-1091-1197-1220), que es localitza a partir dels 10,02 / 9,93 msnm amb uns 30 cm de potència (fins als 9,71 msnm) i que, al mateix temps, també és tallat per la trinxera u.e. 161 de la fonamentació u.e. 160 del pilar u.e. 158 de l'aqüeducte romà.

En aquest estrat, i recolzat a la mencionada fonamentació u.e. 160, es va realitzar un petit sondeig quadrat de 1 per 1'50 m per tal de descobrir-la en la seva totalitat i tenir l'oportunitat d'excavar nivells arqueològics clarament tallats per la seva trinxera de fonamentació.

La seva excavació va donar un conjunt de materials ceràmics (Làm. 5) amb presència d'abundants fragments de ceràmiques comunes ibèriques (gerres i àmfores), entre els que destaca l'aparició d'un fragment de la vora d'una copa de *terra sigillata* sud-gàl·lica forma Dragendorff 18A (fig. 1) amb una cronologia entre els anys 15 / 60 dC., oferint així una data *post quem* per la construcció de l'aqüeducte.

· A continuació es van excavar els reompliments argilosos u.e. 1037 i 1040 de dos petits retalls u.e. 1039 i 1042, a unes cotes superiors de 10,67 / 10,58 msnm, que tallen al seu temps un altre estrat d'argila u.e. 1038.

Cobert per aquest un estrat u.e. 1041 i, per sota, els estrats u.e. 1070 i 1071 (a 9,48 / 9,43 msnm) que ja no van arribar a ser excavats ja que, al restar ja descoberta tota la fonamentació del pilar de l'aqüeducte i ser molt per sota de la cota d'afectació de l'obra, es va donar per finalitzats els treballs d'excavació del sondeig sense haver esgotat l'estratigrafia arqueològica.

Els materials recuperats a aquesta seqüència estratigràfica presenten una filiació ibèrica tardana o romana republicana, amb abundants fragments de ceràmica comuna ibèrica oxidada (àmfores, gerres, plat de vora de llavi reentrant, *kalathos*) i reduïda del tipus costa catalana (gerreta bicònica) i alguns fragments informes d'àmfora itàlica (Làm. 2-4)

Per altra banda, a la part oest de la franja i per motiu de les necessitats del projecte de l'obra, també es va tindre l'oportunitat d'excavar un altre petit sondeig al qual es va poder documentar una altra seqüència estratigràfica coberta per l'anivellació u.e. 1051 (=172) anterior a l'aqüeducte i formada per la successió d'estrats argilosos u.e. 1052 (a partir d'unes cotes superiors entre 9,72 i 9,64 msnm), 1053, 1055, 1058, 1059, 1062 i 1072, 1073, 1074, 1080 i, finalment, l'estrat u.e. 1069-1075 que només va ser excavat fins la cota màxima d'afectació a 9,50 msnm, sense haver arribat al seu final, punt al qual es va donar per finalitzats els treballs d'excavació del sondeig.

Entre els petits i escassos materials recuperats trobem de nou fragments de ceràmica comuna ibèrica, com àmfora (Làm. 4 Fig. 6) i un *pondus* (Fig. 2), i un fragment informe d'àmfora itàlica .

També per sota de l'estrat u.e. 172 es va poder documentar un retall u.e. 174 de 1'20 m d'amplada i una fondària de 41 cm (entre 9,44 i 9,03 msnm).

El seu reompliment u.e. 173 només va poder ser excavat parcialment des del tall visible a la paret de la sitja altmedieval u.e. 132, raó per la qual no va ser arribat a documentar la planta del retall, i al qual es van recuperar diversos fragments de ceràmica comuna ibèrica, com gerres (Làm. 1 fig. 4-5) i àmfores (Lam. 4 fig. 3 i 6), junt a algun fragment d'àmfora itàlica i la vora d'un bol

Lamboglia 31b de campaniana A tardana, amb la característica decoració de bandes pintades en blanc a l'interior de la peça (Làm. 1 fig. 1) i un altre d'un plat Lamboglia 36/M (fig. 2), que ens situen més clarament a una cronologia de segle I aC. També es va recuperar una eina de ferro sencera i el fragment d'una altra, segurament amb una funció agrícola.



Vista final des de l'oest del sondeig realitzat al peu del pilar de l'aqüeducte, amb els estrats u.e. 1070 i 1071 tallats per la fonamentació i amb presència de material ceràmic i vista des del sud del reompliment u.e. 173 del retall u.e. 174 a la paret de la sitja altmedieval u.e. 132.

Una vegada arribats a aquest punt es van donar per finalitzats els treballs d'excavació a aquesta zona 100. La cota de finalització va estar condicionada pel projecte de l'obra, que preveu l'acabat de la zona amb una rampa que passaria dels 10,44 msnm al seu extrem nord als 10,24 msnm al seu extrem nord. Posteriorment, es va procedir al cobriment de les restes per aquesta rampa, que va ser pavimentada amb un empedrat amb llambordes de pedra de Montjuïc sobre un preparat de sauló.

Zona 200

Per altra banda, dins dels treballs derivats del projecte de l'obra, es va realitzar el control arqueològic de l'enderroc de l'edifici del carrer dels Capellans, 26 (fitxa cadastral: 0112502/011), amb el qual es va localitzar *in situ* al seu interior un brocal circular u.e. 200, tallat en pedra monolítica amb 80 cm de diàmetre i

78 cm d'alçada, d'un pou que arriba fins a una fondària inferior als 9,60 m per sota del nivell actual de circulació i que va ser recuperat per a la seva conservació.

S'ha d'assenyalar que aquest edifici és denominat com de construcció antiga als quarterons de 1858 de Garriga i Roca i que, per un document de 1680 que parla de l'espai de la finca que es situa just a tocar de la cantonada sud-est d'aquest edifici, situant les propietats confrontants i per tant aquest espai, sabem que a l'espai al voltant es situava el propi carrer (abans d'en Salat) i una tinença dels hereus de Bernat de Lentisclar.

Així, encara que es van poder observar diversos acabats i afegits d'època contemporània, pels tipus de tècniques i materials constructius de tipus tradicional documentats durant l'enderroc sembla que el cos principal de la construcció correspondria a aquests edifici original i s'ha de datar, per tant, almenys entre finals del segle XVII i, més probablement, el segle XVIII.



Vista dels treballs d'enderroc de l'edifici i del brocal de pou localitzat.

Zona 300 (Làm. 19)

Aquesta zona correspon a la plaça d'Isidre Nonell i, des de l'inici dels treballs de rebaix del nivell de terra a aquest àmbit, es va poder comprovar que tot el subsòl de la plaça era ple de soterranis abandonats, que es trobaven en gran part buits amb els problemes de seguretat per enfonsament que això provocava

i que han condicionat completament les tasques de documentació arqueològica.

Aquestes s'han limitat a la documentació fotogràfica de tot el procés d'enfonsament de les voltes de coberta, la situació en planta dels soterranis apareguts i la presa de mesures i cotes dels mateixos.

En conjunt s'han documentat fins a 8 habitacions de diferents mesures, cobertes per voltes de maçoneria de maons i morter de calç, i separades per murs de carreus de pedra amb portes i finestres:

- soterrani 1

El soterrani 1 presenta una planta rectangular, amb unes mesures de 3,65 per 3,45 m (12,60 m²) i una alçada de 2,50 m entre el paviment (a 7,37 msnm) i la part interior de la coberta (a 9,97 msnm).

Aquest soterrani va ser el millor documentat, i l'únic al que es va poder accedir, per tal de realitzar al seu mur oest una cala parietal traient els seus diversos arrebossats, per tal de documentar el seu parament original i comprovar la possibilitat de la presència d'elements destacables cronològicament identificatius.

Per això es va accedir al seu interior i es va netejar una part de l'habitació com a espai de treball, que va permetre la documentació del seu paviment de rajoles i l'existència d'una porta de 1,05 m d'amplada a la paret sud (que donaria accés al soterrani 3) i una altra de 1,90 m d'amplada a la paret est (que donaria accés al soterrani 2).

La cala parietal, de 1,80 m d'amplada, es va realitzar a la meitat sud del mur oest, repicant dues capes d'arrebossat de calç (u.e. 300 i 301), documentant-se un mur en obra de maçoneria de carreus mitjans irregulars de pedra units amb morter de calç u.e. 305 i un tapiat de maons u.e. 303 a la part inferior. Per dalt, a 1,65 m d'alçada, se li recolza la volta de coberta u.e. 304 també amb maons i morter de calç.

No es va poder apreciar a la cala cap element constructiu singular o cronològicament característic, malgrat el qual tot sembla indicar que ens trobem davant d'estructures de l'edifici del segle XIX (assenyalat com de construcció recent al parcel·lari de Garriga i Roca), que van ser en ús fins la seva amortització definitiva a la segona meitat del segle XX.



Vista general des del nord del soterrani 1 i detall de la cala parietal realitzada al seu mur oest u.e. 305

- soterrani 2

El soterrani 2 es situa a l'est de l'anterior i presenta unes característiques similars: planta rectangular de 3,65 per 3,45 m (12,60 m²) coberta per una volta de maons amb morter de calç.

- soterrani 3:

El soterrani 3 es situa al sud del soterrani 1, amb una planta rectangular de 8 per 3,45 m (27,60 m²).

- soterrani 4

El soterrani 4 es situa al sud del soterrani 2 i presenta una planta rectangular amb unes mesures de 1,70 per 3,45 m (5,86 m²), més el que sembla un passadís cap al sud de 1,60 m de longitud per 0,65 m d'amplada.



Vista des de l'oest de l'interior del soterrani 2 de la plaça d'Isidre Nonell i vista des del nord del soterrani 4.

- soterrani 5

El soterrani 5 és el que es situa més al nord de tot el conjunt i presenta una planta rectangular amb unes mesures de 7,40 per 1,70 m (12,58 m²).

- soterrani 6

El soterrani 6 es situa a la meitat sud-oest del soterrani 5 i presenta una planta rectangular amb unes mesures de 1,70 per 3,45 m (5,86 m²).

- soterrani 7

El soterrani 7 es situa a la meitat sud-est del soterrani 5 i presenta una planta rectangular amb unes mesures de 1,70 per 3,45 m (5,86 m²).

- soterrani 8

El soterrani 8 és el que es situa més al sud de tot el conjunt, al sud del soterrani 4 i al sud-est del soterrani 3, a tocar del mur de façana de l'antic edifici amb el carrer dels Sagristans.

Presenta una planta rectangular amb unes mesures de 1,70 per 3,45 m (5,86 m²), més el que sembla un passadís cap al sud de 2,65 m de longitud per 0,65 m d'amplada.

Finalment els soterranis van ser reomplerts amb la mateixa runa provocada per l'enfonsament de les voltes i altres portades des d'altres àmbits de la mateixa obra, a mesura que anaven essent descoberts i documentats.

També s'ha de dir que es va realitzar una petita rasa de 40 cm d'amplada en direcció nord - sud a l'espai de l'androna que es conserva a la part nord de la plaça, per tal de comprovar la possibilitat de conservació dels nivells d'empedrat de carrer que se li relacionarien, encara que el resultat en aquest sentit va ser negatiu, trobant-se directament sota l'anivellació de la plaça les voltes de coberta dels soterranis.



Vista des del sud de la rasa realitzada al peu de l'androna situada al nord de la plaça d'Isidre Nonell i vista des de l'oest del mur de façana u.e. 306 al carrer dels sagristans de l'edifici del segle XIX que es situava a l'actual plaça d'Isidre Nonell.

Per la realització d'una rasa per a la instal·lació d'una canonada de desguàs es va poder documentar una part del mur de façana u.e. 306 al carrer dels Sagristans de l'edifici del segle XIX que ocupava l'actual plaça. Es tracta d'una estructura en obra de maçoneria de pedres lligades amb morter de calç, de 73

cm d'amplada i que es troba a partir d'unes cotes superiors entre 10,70 i 10,56 msnm.

Per afectació del projecte d'obra, una part d'aquest mur va ser desmuntat manualment fins una cota de 10,16 msnm.

Sondeig 400 (Làm. 9-10)

Sondeig de planta rectangular amb unes mesures 1'60 per 1'25 m que es va realitzar a la banda sud-est de la zona 100 per la construcció d'un pou de recollida d'aigües.

En primer lloc, a partir de 10,85 msnm, trobem el paviment d'asfalt u.e. 400, que equival al darrer nivell de pavimentació general de la plaça després de l'enderroc de l'edifici al 1988.

Per sota es documenta una canonada contemporània u.e. 403 de plàstic amb una caixa de formigó de 37 cm d'amplada, que travessa el sondeig en direcció nord – sud, i talla l'estrat d'anivellació general de la plaça u.e. 401 que serveix de preparat al paviment d'asfalt.

Cobert per aquest documentem el nivell de paviment u.e. 406 de tipus de caixó amb rajoles quadrades (29 per 29 cm), que situa el seu nivell d'ús u.e. 405 a 10,47 msnm i equival al darrer paviment de l'edifici enderrocat ja documentat a la zona 100, i el seu preparat de morter de calç u.e. 907.

Seguidament trobem un potent estrat d'argila u.e. 408 de 47 cm de potència, entre els 10,38 i els 9,91 msnm. Per cotes i característiques aquest estrat deuria correspondre a l'anivellació general d'època romana documentada a la zona 100 (u.e. 135) i datada entre el segle II i el segle IV – principis del V.

A continuació tenim un altre estrat d'argila u.e. 409 amb presència de carbons que es localitza només a la meitat nord del sondeig mentre que, a la cantonada sud-oest, es documenta molt parcialment una capa d'argila endurida pel foc u.e. 412, de característiques similars a les registrades per la llar de foc d'època carolíngia documentada a la zona 100 (u.e. 133), però a diferència d'aquesta

que es recolzava sobre l'anivellació romana, aquesta es situaria clarament per sota (a una cota de 9,96 msnm), situant-se així a una datació màxima del segle I. Els materials recollits a l'estrat associat u.e. 409 han estat molt petits i escassos, fragments de comunes oxidades i reduïdes sobretot de pastes grolleres, que no ajuden massa a confirmar la datació encara que tampoc la descarten, al que podem afegir l'absència de materials vidriats.

Ambdós es situen per sobre d'un altre estrat argilós d'anivellació u.e. 413, també d'un poc més de mig metre de potència entre 9,96 i 9,41 msnm (que equivaldria a l'anivellació d'època romana anterior a la construcció de l'aqüeducte u.e. 172), i per sota un altre estrat argilós u.e. 414 més vermellós i ja estèril de materials arqueològics (=u.e. 175), que interpretem de deposició natural i només va ser excavat fins la cota d'afectació (9,24 msnm), punt al qual es va donar per finalitzat el sondeig.



Vista des del sud del Sondeig 400 amb, primer, l'estrat u.e. 409 darrere i l'argila recremada u.e. 412 davant a l'esquerra i, després, vista final amb l'estrat de deposició natural u.e. 414.

Rasa 500 (Làm. 3)

Rasa de 3 m de longitud per 30 cm d'amplada realitzada amb orientació sud-est – nord-oest per connectar la recollida d'aigües al sud de la zona 100 amb el pou del sondeig 400, el qual suposa la continuïtat d'estrats i estructures que ja eren documentats des de l'excavació de la zona 100, raó per la qual tots els

estrats documentats a aquesta rasa han mantingut la numeració que ja tenien atorgada, i que ja ha estat descrita a l'apartat dels resultats obtinguts a la zona 100.

Rasa 600 (Làm. 11)

La realització d'una rasa, d'uns 25 m de longitud i entre 50 cm i 1'30 m d'amplada, al llarg de tota l'actual línia de façana amb el carrer Duran i Bas va posar al descobert bona part de la superfície dels murs u.e. 601, 602, 603 i 604 que van complir aquesta funció des de l'ampliació de l'amplada del carrer (posteriorment a 1858) fins a l'enderroc definitiu de l'edifici al 1988, encara que originalment complien una funció de paret mitgera com es desprèn dels quarterons de Garriga i Roca.

Tots ells són murs construïts en obra de maçoneria de pedres amb morter de calç, amb una orientació est – oest, i presenten diverses amplades que van des dels 1'95 m del mur u.e. 601 fins als 63 cm del mur u.e. 603. Es localitzen a partir d'unes cotes superiors entre 10,52 i 10,23 msnm.



Vista des del nord del mur u.e. 601 i vista des de l'oest dels murs u.e. 602 i 603.

Aquests murs només han estat parcialment descoberts, però no en tota la seva extensió ni alçada donat que quedaven per sota de la cota d'afectació de l'obra, raó per la qual no ha estat possible adscriure'ls a una cronologia concreta.

Només es va poder aprofitar la intersecció de la rasa 600 amb la rasa 1000 per fer un sondeig manual, de 1'25 m per 80 cm, de l'estratigrafia que es relaciona amb el parament sud del mur u.e. 603, per tal de provar de datar-lo.

El resultat va ser que per una banda es va poder documentar tot l'alçat del parament del mur u.e. 603, que finalment va donar una alçada de 86 cm (fins els 9,55 msnm), però per altra la poca potència i entitat dels pocs estrats arqueològics conservats i la pràctica absència de cap mena de material associat, no ens ha permès poder afinar una cronologia amb més precisió.

Així en primer lloc, i per sota de l'anivellació general de la plaça de finals del segle XX u.e. 600, es va excavar una capeta de graves u.e. 605 d'entre 2 i 8 cm que es situa a una cota superior de 10,23 msnm i es lliura al parament del mur.

Després trobem el reompliment u.e. 606 d'un petit retall u.e. 607, de 20 cm d'amplada i només 5 cm de fondària, que es recolza a una part del parament del mur u.e. 603 tallant, al seu temps, un estrat d'anivellació d'argila u.e. 608 d'uns 18 cm de potència (entre els 10,22 i 10,04 msnm). Aquest estrat és l'únic de tot el sondeig que ha donat algun element de material arqueològic, encara que es tracta de pocs i petits fragments de ceràmica comuna oxidada possiblement romana.

Cobert per aquest, trobem un altre reompliment u.e. 609 d'altre petit retall u.e. 610 de planta semicircular de 34 cm de diàmetre i només 3 cm d'alçada (entre 10,05 i 10,02 msnm), que també es recolza al parament del mur u.e. 603 i talla un estrat d'anivellació d'argila u.e. 611 però de només 5 cm de potència (entre 10,08 i 10,03 msnm).

A partir d'aquest punt es va reduir la superfície del sondeig a només la meitat oest de l'inicial, excavant un estrat u.e. 613 d'argila amb nòduls carbonatats

que hem d'interpretar com geològic, que trobem a partir dels 10,03 / 9,98 msnm. Aquest estrat només va ser excavat una mica més del punt de finalització del mur u.e. 603 (a 9,55 msnm), per la qual cosa a 9,44 msnm es va donar per finalitzat el sondeig.



Vista final des del sud del sondeig realitzat al parament sud del mur u.e. 603.

Pel que fa a la banda nord del mur u.e. 603, actualment espai de carrer però fins al segle XIX interior de l'edifici, es va localitzar la paret est d'un gran pou mort o fossa sèptica u.e. 615, de 2'5 m de costat, i construït en obra de maçoneria amb maons i morter de calç, que es documenta a partir d'una cota superior de 10,29 msnm i arriba fins a una fondària de 1'5 m.

Aquest gran pou ocupa tot l'espai comprès al nord del mur u.e. 603 fins a l'antic mur de façana u.e. 1275, del que parlarem posteriorment a la rasa 1000.

Sondeig 700 (Làm. 12)

Sondeig rectangular amb unes mesures de 2,50 m per 1,20 m, realitzat per tal d'instal·lar un fanal de llum.

Primer es va excavar l'estrat d'anivellació general de la plaça u.e. 700 de finals del segle XX i que, com succeeix a altres indrets de la plaça, cobreix el darrer nivell de pavimentació u.e. 705 de l'edifici enderrocat, igualment de rajoles

quadrades (29 per 29 cm) amb disposició de caixó, que situa el seu nivell d'ús a 10,62 msnm i es recolza sobre preparat de morter de calç u.e. 706.

Aquest paviment només es documenta a la banda sud d'un mur u.e. 701 que, amb orientació est – oest creua el sondeig, de 60 cm d'amplada construït amb pedres i maons lligats amb morter de calç. Es troba a partir d'unes cotes superiors entre 10,60 i 10,36 msnm i es va excavar fins a una fondària de 9,75 msnm sense que encara es documentés el seu final.

Per les seves característiques sembla que correspon a la part de fonamentació del mur, ja que tot ell es troba tallant el nivell d'argiles naturals que es documenta de forma general a tot el solar.

Per altra banda, al nord del mur u.e. 701 es documenta directament per sota de l'anivellació contemporània un estrat d'argila u.e. 703 que s'estén a partir dels 10,52 msnm i que identifiquem com l'estrat d'anivellació romana posterior a l'aqüeducte ja excavat a altres punts del solar. Aquest estrat va ser excavat fins a una fondària corresponent a la cota màxima d'afectació (a 9,75 msnm), punt al qual es van donar per finalitzats els treballs d'excavació del sondeig.



Vista des del nord-oest del Sondeig 700 amb el mur u.e. 701 i vista des del nord del Sondeig 800.

Sondeig 800

Forat circular de 88 cm de diàmetre excavat per la instal·lació d'un arbre. Es va excavar primer a partir dels 10,84 msnm l'estrat u.e. 800 d'anivellació general de la plaça posterior a l'enderroc de l'edifici i, cobert per aquest, un nivell d'enderroc u.e. 801 fins a una cota de 10,22 msnm amb un resultat negatiu en la documentació d'estructures arqueològiques.

Sondeig 900 (Làm. 14)

Consisteix en un forat circular de 88 cm de diàmetre excavat per la instal·lació d'un arbre i es situa a la zona anteriorment ocupada per l'edifici del carrer dels Capellans 26 (l'enderroc del qual ja ha estat descrit anteriorment com a zona 200).

Com al sondeig anterior, trobem en primer lloc a partir dels 11,21 msnm un estrat u.e. 900 d'anivellació general de la plaça i, cobert per aquest, un nivell d'enderroc u.e. 901 que es va excavar fins a una cota màxima d'afectació de 10,34 msnm.

També es va documentar de forma parcial un mur u.e. 902, amb orientació nord-oest – sud-est, a partir d'unes cotes superiors entre 11 i 10,79 msnm, de maons units amb morter de calç. Es va descobrir fins a una fondària de 10,37 msnm sense que es trobés el seu final. Per les seves característiques, com l'arrebossat que presenta el seu parament, sembla que correspondria a la paret d'un soterrani, potser com els que ja es van documentar a la plaça d'Isidre Nonell.



Vista des de l'est del Sondeig 900 amb el mur u.e. 902.

Rasa 1000 (Làm. 15)

La rasa 1000 es va realitzar per connectar el pou de recollida d'aigües del sondeig 400 amb el col·lector de desguàs del carrer Duran i Bas. Presenta una orientació sud-est – nord-oest amb unes mesures de uns 23,50 m de llarg per 80 cm d'ample.

Dins d'aquesta rasa s'han pogut identificar les següents estructures:

ÈPOCA CONTEMPORÀNIA

En primer lloc trobem l'anivellació general de la plaça u.e. 104 posterior a l'enderroc de l'edifici l'any 1988.

Per sota s'han descobert noves parts dels darrers nivells de pavimentació de l'edifici ja documentats amb anterioritat, com el paviment u.e. 108, i altres amb les mateixes característiques que són els equivalents a altres espais de l'edifici, com el paviment u.e. 1063. Són paviments de rajoles quadrades (30 cm de costat) disposades tipus de caixó, i que situen el seu nivell de circulació entre 10,47 i 10,37 msnm.

A l'extrem sud de la rasa també s'ha documentat la prolongació del prisma formigó de servei contemporani u.e. 403 ja descrit anteriorment.

Per altra banda, a l'extrem nord de la rasa i més enllà del darrer mur de façana (ja a l'espai de l'actual carrer de Duran i Bas) trobem, sota el paviment d'asfalt u.e. 100 del carrer i el seu preparat de formigó u.e. 101, un estrat d'anivellació amb sorra u.e. 1295 de 40 cm de potència a partir dels 10,37 msnm que cobreix, al seu temps, un conjunt de diversos serveis d'època contemporània encara en ús (cables elèctrics u.e. 1271 i 1282 i claveguera u.e. 1274) que creuen transversalment la rasa seguint l'orientació del carrer.



Vista des del nord-oest del paviment u.e. 1063, davant, i vista des de l'est dels cables u.e. 1271 i 1282 i la claveguera u.e. 1274 al nord de l'antic mur de façana al carrer de Duran i Bas.

ÈPOCA MODERNA

Dins de les estructures corresponents a l'època moderna, s'han documentat molt parcialment un mur u.e. 1064, de 40 cm d'amplada en obra de maçoneria amb pedres i morter de calç, i una claveguera u.e. 1066 amb les parets de rajoles ceràmiques, que recolzades i amb orientació paral·lela creuen la rasa en direcció nord – sud. Aquestes estructures es troben a partir d'unes cotes superiors entre 10,08 / 9,78 i 10,36 / 10,24 msnm respectivament.

Per una banda, el mur u.e. 1064 ha estat posteriorment identificat en la seva prolongació cap al sud en la rasa 1100 (identificat com a mur u.e. 1108), on ha estat possible un enquadrament cronològic que ens fa situar-lo dins d'aquest període; mentre que per altra part la claveguera u.e. 1066 (identificada posteriorment com a u.e. 1107) es pot posar en relació amb el conjunt del sistema de clavegueram de desguàs dels segles XVII-XVIII documentat a la franja excavada al peu de l'aqüeducte (zona 100).



Vista des de l'est del mur u.e. 1064 i de la claveguera u.e. 1066.

Per altra banda, a l'espai delimitat per la cantonada formada pels murs medievals u.e. 1076 i 1077 (que descriurem a l'apartat següent), es van excavar dos abocaments de terres soltes i fosques u.e. 1078 i 1079 que es lliuraven als paraments dels murs i es situen a partir d'unes cotes superiors de 10,50 msnm.

L'excavació de l'abocament u.e. 1078 ha permès recuperar un conjunt de materials ceràmic amb presència de diferents formes de comuna vidriada (gibrells, bacins, plats, gerretes i poal) junt a un plat de ceràmica blava catalana amb decoració d'influència francesa (Làm. 15 fig.2) que ens situa a una cronologia de mitjan o finals del segle XVIII, mentre que l'excavació de l'abocament u.e. 1079 va donar un fragment informe de ceràmica blava catalana del que, si bé no es pot identificar l'estil decoratiu, ens situa clarament a una cronologia entre els segles XVII i XVIII.

ÈPOCA MEDIEVAL

Pel que fa a les estructures d'època medieval a aquesta rasa s'han identificat:

A la part central de la rasa s'ha documentat molt parcialment (ja que resta just sota el perfil de la rasa) un altre mur u.e. 1077, construït amb carreus de pedra petits molt característics del període baixmedieval amb orientació nord – sud. Aquest mur de carreus es recolza al parament nord d'un altre mur anterior u.e.

1076, que creua la rasa en direcció est – oest, d'uns 80 cm d'amplada en obra de maçoneria de pedres i morter de calç. Aquestes estructures es documenten a partir d'unes cotes superiors entre 10,49 i 10,30 msnm.

Les característiques dels materials constructius junt al fet que, com s'ha comentat anteriorment, se'ls lliuren abocaments datats als segles XVII-XVIII, són els motius pels quals els hem situat dins d'una cronologia general d'època medieval, sense que es pugui descartar per complet que en realitat corresponguin també a construccions d'època moderna.



Vista des del nord dels murs u.e. 1076 i 1077.

També, al sud del mur u.e. 1076, es va poder detectar al perfil oest de la rasa el que creiem que correspon al reompliment u.e. 1081 d'un possible retall o pou, que no va ser possible documentar per restar fora de l'espai excavat ja que només va ser afectat molt tangencialment. Malgrat això, es va poder recuperar un fons d'escudella decorat en manganès amb motiu de palmeta i fragments informes de comuna vidriada i grolleres, que estarien indicant una cronologia d'època baixmedieval segurament del segle XIV, igual que el pou u.e. 194 de característiques similars documentat al peu d'un dels pilars de l'aqüeducte romà a la zona 100.

ESTRUCTURES D'ÈPOCA INDETERMINADA

Finalment hem de fer esment d'un grup d'estructures que, per les limitacions pròpies de la intervenció arqueològica en adaptar-se a les necessitats d'afectació del projecte d'obra i no disposar de suficients elements per situar-les a un període cronològic concret, resten amb una cronologia indeterminada encara que sempre necessàriament entre època baixmedieval i contemporània. Malgrat això, no volem deixar l'ocasió de dir que, per les seves característiques constructives i en comparació a les de les altres estructures arqueològiques documentades al solar, semblen respondre més al tipus d'estructures que han estat datades entre els segles XVII i XVIII.

Per una banda es documenta un mur u.e. 1082, amb orientació est – oest, de 50 cm d'amplada en obra de maçoneria de pedres i morter de calç, que es documenta a partir d'unes cotes superiors entre 10,31 i 10,14 msnm.




Vista des de l'est del mur u.e. 1082 i vista des del sud dels murs u.e. 1085 i 1086.

Per altra banda tenim el mur u.e. 1086, amb orientació est – oest, de 66 cm d'amplada en obra de maçoneria de pedres i morter de calç, al que es recolza formant una cantonada cap al sud el mur u.e. 1085 que presenta una amplada de 47 cm amb les mateixes característiques constructives. Aquestes

estructures es documenten a partir d'unes cotes superiors entre 10,50 i 10,39 msnm.

Finalment, a l'extrem nord de la rasa, documentem el mur u.e 1275. Aquest mur va fer la funció de mur de façana amb el carrer del Governador (actual carrer Duran i Bas) fins a l'ampliació de l'amplada del carrer a algú moment posterior a l'any 1858, segons podem deduir de la seva presència encara als quarterons de Garriga i Roca, raó per la qual se li ha de atorgar necessàriament una datació anterior, segurament d'època baixmedieval o moderna.

El mur presenta una amplada de 83 cm en obra de maçoneria de pedres lligades amb morter de calç i creua la rasa amb orientació est – oest. Es documenta a partir d'unes cotes superiors entre 10,37 i 10,27 msnm i, amb una alçada de 95 cm, arriba fins als 9,42 msnm.



Vista des del sud de l'antic mur de façana u.e.1275 al carrer del Governador (actual carrer Duran i Bas).

ÈPOCA ROMANA

Finalment, per sota del conjunt de restes descrites, trobem al llarg de tota l'extensió de la rasa un estrat d'argila u.e. 1273 que, per les seves cotes superiors (entre 9,96 i 9,84), creiem que s'ha de identificar amb l'estrat d'anivellació u.e. 172 anterior a la construcció de l'aqüeducte romà, encara que

en aquest cas no ha estat possible recuperar cap fragment de material ceràmic.

Sembla així que, almenys en aquesta part del solar, l'anivellació romana posterior a la construcció de l'aqüeducte hauria estat rebaixada per complet per l'afectació del conjunt d'actuacions d'èpoques posteriors.

Aquest estrat va ser excavat fins a una fondària màxima entre 9 i 9,20 msnm, cota màxima d'afectació, punt al qual es van donar per finalitzats els treballs d'excavació de la rasa.

Rasa 1100

La rasa 1100 es va realitzar en sentit est – oest amb unes mesures de 7 m de llarg per 1 m d'amplada per tal de connectar l'emplaçament d'una font amb el pou de recollida d'aigües corresponent al sondeig 400.

Com ja s'ha fet amb les estructures documentades a altres zones de l'àmbit d'intervenció, aquestes es poden agrupar cronològicament:

ÈPOCA CONTEMPORÀNIA (Là. 18)

En primer lloc es van documentar les estructures d'època contemporània corresponents a la darrera fase de l'edifici que va ocupar el solar i que va ser enderrocat l'any 1988.

Principalment trobem el paviment u.e. 1093 de rajoles quadrades (30 cm de costat) disposades tipus de caixó i que situa la seva cota de circulació entre 10,41 i 10,50 msnm. Pel que fa al paviment u.e. 1093, a la seva superfície es poden identificar una sèrie d'estructures relacionades, com són les barnilles de ferro u.e.1094 i 1096, la pedra u.e. 1097 o el forat de pal u.e. 1120. Tot el conjunt es recolza sobre un preparat de morter de calç u.e. 1098.

Aquest paviment és delimitat per l'est per un mur u.e. 1104, amb orientació nord – sud de 63 cm d'amplada i, a la part est d'aquest mur u.e. 1104, se li recolza un altre mur u.e. 1100 amb orientació est – oest i 43 cm d'amplada

Ambdós són construïts en obra de maçoneria de pedres i morter de calç i es documenten només parcialment ja que continuen més enllà dels perfils de la rasa. Aquests murs es troben a partir d'unes cotes superiors entre 10,60 i 10,40 msnm.

L'espai que resta delimitat per aquests murs es troba pavimentat amb un altre paviment u.e. 1099 de característiques similars a l'anterior i que situa la seva cota de circulació entre 10,45 i 10,52 msnm.



Vista general des de l'est del nivell d'estructures d'època contemporània a la Rasa 1100.

A partir d'aquest punt els treballs d'excavació de la rasa només van continuar a la banda oest del mur u.e. 1104.

Per sota del preparat de morter de calç u.e. 1098 del paviment de rajoles u.e. 1093 trobem un estrat d'anivellació d'argila u.e. 1115, que es situa a partir d'unes cotes superiors entre 10,41 i 10,34 msnm i ocupa de forma general tot l'espai comprés entre el mur u.e. 1104 a l'oest i un nou mur u.e. 1106 (que descriurem a l'apartat d'estructures d'època moderna) que apareix a l'extrem

est i era amortitzat per l'esmentat preparat de paviment, però sí estaria en funcionament en aquest moment.

Aquest estrat només ha donat molt escassos fragments de ceràmica comuna oxidada i reduïda amb pastes grolleres i acurades i un sol fragment de ceràmica comuna vidriada.

Cobert per aquest es documenta el que interpretem com les restes d'un petit envà u.e.1130 que, amb orientació nord sud, creua la rasa amb una amplada de 24 cm i al qual es recolzen les també darreres restes d'un paviment de calç u.e. 1126 amb el que funcionaria, i que situa la seva cota de circulació entre 10,35 i 10,40 msnm.

Cronològicament aquestes restes s'han de situar a partir de finals del segle XVIII i abans de la construcció del mur u.e. 1104 al segle XIX.



Vista des del sud dels murs u.e. 1100 i 1104 i vista des del sud de l'envà u.e. 1130 amb les restes de paviment de calç u.e. 1126

ÈPOCA MODERNA

(Làm. 17)

Seguidament es documenten una sèrie d'estructures que, per les seves característiques constructives i les seves relacions estratigràfiques, situem dins de l'època moderna (segles XVII-XVIII), sense que en aquest moment puguem datar amb més precisió.

En primer lloc hem de fer esment, a l'extrem est de la rasa, del mur u.e. 1108, que correspon a la continuació cap al sud del mur u.e. 1064 documentat a la rasa 1000, i que en aquesta part presenta recolzat a sobre una claveguera u.e. 1107 de 17 cm d'amplada en obra de maçoneria amb maons i morter de calç. També s'ha pogut documentar una sèrie d'arrebossats de calç ue. 1110, 1111, 1112 i 1113 superposats al seu parament est. Aquestes estructures es documenten a partir d'unes cotes superiors al voltant dels 10,35 msnm.

Seguint amb la seqüència d'excavació, a continuació trobem un altre estrat d'anivellació amb argila u.e. 1132, a partir d'unes cotes superiors entre 10,41 i 10,35 msnm, al qual es van recuperar una vora de plat italià decorat a l'estil de *a tache noire* junt a fragments de vidriades blanques i de comuna vidriada que ens situen a una cronologia de segona meitat o finals del segle XVIII (Beltrán i Miró 2010).

Aquesta anivellació cobreix el reompliment u.e. 1140 de la trinxera de fonamentació u.e. 1141 del mur u.e. 1106, de 54 cm d'amplada amb una orientació nord – sud en obra de maçoneria de pedres unides amb un morter de calç de color ataronjat.



vista des del nord del mur u.e. 1108-1064 amb la claveguera u.e. 1107-1066 recolzada damunt (a l'esquerra) i el mur u.e. 1106 (a la dreta).

A continuació, també per sota de l'anivellació u.e. 1132 i tallat per la trinxera de fonamentació del mur u.e. 1106, trobem dues successives capes de carbons i cendres u.e. 1133 (amb els retalls u.e. 1135 i 1137) i u.e. 1144 (amb el retall u.e. 1143), a 10,37 / 10,32 i 10,36 i 10,30 msnm respectivament.

Cal fer esment que a la capa de carbons u.e. 1133 es va poder recuperar el que en un primer moment semblava una moneda que ajudaria a concretar l'arc cronològic d'aquests nivells però que, després d'haver estat netejada, finalment ha resultat una bolla de plom, precinte relacionat al pagament de l'impost homònim que gravava la fabricació de draps i teixits de llana i es pagava quan les peces sortien de mans del teixidor i passaven a les del paraire. Encara que aquest tipus de materials han estat objecte d'alguns intents de classificació (Crusafont, Labrot i Moll 1996), l'estat actual de coneixement no ens permet obtenir una datació acurada més enllà de la relaciona amb la d'existència de l'anomenat impost entre 1362 i 1770 (Duran 2003).



Vista general des del sud dels nivells de les capes amb carbons u.e. 1133 i 1144.

ÈPOCA BAIXMEDIEVAL (Làm. 16)

Seguidament es va excavar un estrat d'anivellació d'argila u.e. 1146-1119, amb unes cotes superiors entre 10,23 i 10,30 msnm, al qual es van recuperar dues olletes de perfil en essa de pastes grolleres (Làm. 10 fig. 1-2).

Aquesta anivellació cobreix el reompliment u.e. 1150 d'una trinxera d'espoli u.e. 1151 de mur u.e. 1167 (que descriurem posteriorment), d'entre 80 i 90 cm d'amplada entre unes cotes superiors de 10,25 msnm i inferiors de 10,10 msnm, i que talla al seu temps un altre estrat d'anivellació d'argila u.e. 1149 que es situa a partir d'unes cotes superiors entre 10,31 i 10,22 msnm.

Per sota trobem un altre estrat d'anivellació u.e. 1159, a partir d'unes cotes superiors entre 10,24 i 10,20 msnm, a l'excavació del qual es va poder recuperar un ataïfor de ceràmica comuna vidriada (Làm. 11 fig. 1) i un fragment amb la nansa d'una gerreta amb decoració esgrafiada de producció almohade mallorquina (fig. 6), que ens situen a una cronologia de la primera meitat del segle XIII (AA.VV. 2010, Crespo 2001, Giner i Juárez 2007, Pujades 2007).

Finalment, per sota d'aquesta darrera anivellació, s'ha pogut documentar un darrer grup d'estructures relacionades amb un nivell de paviment de calç u.e. 1160 que situa la seva cota de circulació entre 10,22 i 10,14 msnm.

Aquest paviment es trobaria delimitat a l'est per un mur de pedres u.e. 1167, de 48 cm d'amplada amb orientació nord - sud, del que només queden unes poques restes molt malmeses ja que ha estat espoliat per la trinxera u.e. 1151

Per altra banda, sobre ell recolzaria una alineació de pedres u.e. 1118, de la que només es documenta una filera de 1'50 m per uns 20 cm d'amplada, que resta amb una funció indeterminada.

També, amb aquest nivell de pavimentació de calç, documentem una sèrie de retalls circulars recoberts pel mateix paviment, que identifiquem com a encaixos per a altres estructures no conservades.

Per les seves dimensions destaca el retall u.e. 1165, de planta circular amb 1'30 m de diàmetre i una fondària de 21 cm, que a més presenta al centre del seu fons un forat de pal també de planta circular amb 15 cm de diàmetre.

Al sud d'aquest gran retall i a tocar del perfil de la rasa, trobem altres dos encaixos u.e. 1163 i 1164 encara que més petits, ambdós de planta circular amb 33 i 40 cm de diàmetre i delimitats per unes línies de pedres u.e. 1162 i 1166 respectivament.



Vista general des del nord del nivell d'estructures associades al paviment de calç u.e.

Una vegada arribats a aquest punt, ja per sota de la cota d'afectació del projecte de l'obra, es van donar per finalitzats els treballs d'excavació de la rasa.

Rasa 1200 (Làm. 15.2)

La rasa 1200 presenta una orientació est – oest amb unes mesures de 2'20 m de longitud per 1 m d'amplada i es situa a la part del nord-est del solar, transversal a la rasa 1000.

La seva obertura va permetre documentar (directament per sota de l'anivellació general de la plaça u.e. 104 d'època contemporània) dos retalls, un amb planta circular u.e. 1088 de 90 cm de diàmetre i un altre més petit de planta rectangular u.e. 1090, que tallen un estrat d'argila u.e.1091. Aquest retalls només van ser descoberts però no es van poder excavar donat que les seves cotes superiors (entre 9,95 i 9,83 msnm) ja quedaven per sota de la cota d'afectació, raó per la qual no podem adscriure'ls amb seguretat a una cronologia concreta.

Malgrat això s'ha de senyalar que la cota superior a la que es troben (9,95 msnm) es correspon a la documentada en altres indrets de la plaça per a l'anivellació d'argila anterior a la construcció de l'aqüeducte (u.e. 172 a 9,92 msnm) i a la mateixa cota superior de la fonamentació u.e. 1249 del pilar de l'aqüeducte més proper (9,97 msnm), raó per la qual hem de suposar que l'estrat d'argila u.e. 1091 que tallen seria el mateix. És per això que els retalls documentats podrien correspondre estratigràficament a l'època romana, encara que sembla més probable que ja tallessin l'anivellació posterior a l'aqüeducte i fossin rebaixats junt a l'anivellació desapareguda (la qual cosa explicaria la gran amplada del diàmetre del retall circular u.e. 1088), puguen correspondre així a qualsevol època posterior, per exemple a una sitja altmedieval (s. IX-XI) com altres ja documentades al solar.



Vista des de l'est dels retalls u.e. 1088 i 1090.

6- CONCLUSIONS

Els treballs desenvolupats entre els dies 3 de novembre de 2010 i 28 de gener de 2011 a l'actuació arqueològica preventiva a la plaça dels Peixos, carrer dels Capellans i plaça d'Isidre Nonell de la ciutat de Barcelona (actual plaça del Vuit de Març), han donat un resultat positiu en la documentació de nivells i estructures arqueològiques conservades.

Així s'han localitzat diverses estructures que abasten un ampli ventall cronològic des de l'època romana fins l'actualitat, i que ens permeten fer un recorregut molt complet per l'evolució urbanística d'aquest sector de la ciutat:

Abans de començar s'ha de ressaltar que en cap punt s'ha excavat fins exhaurir els nivells arqueològics, depenent per complet la fondària de les zones excavades per l'execució del projecte de l'obra, aspecte haurà de ser valorat en futures actuacions urbanístiques al sector, i que ha tingut com a resultat un volum i grau divers en les possibilitats de documentació de les diferents fases.

Fase 1: època romana republicana (segle I aC)

Inesperadament, s'han pogut excavar nivells arqueològics que es daten amb anterioritat a la construcció de l'aqüeducte romà i que podem situar a un moment cronològic al voltant, o immediatament anterior, a la fundació de la colònia romana (15-13 aC).

Aquests nivells apareixen associats a materials ceràmics romans (Là. 1-4) com campaniana A tardana (formes Lamboglia 31b i Lamboglia 36/M), àmfora itàlica i comunes de tradició ibèrica (àmfores, gerres, *kalathos*, *pondus*, etc.) i són coberts per estrats que són tallats a la vegada per la trinxera de fonamentació del pilar de l'aqüeducte. En base a tot això, unit a l'absència

d'àmfora tarraconense els atorguem una datació de primera meitat del segle I aC.

Es tracten d'una sèrie d'estrats (u.e. 173, 1037, 1038, 1040, 1041, 1052, 1053, 1055, 1058, 1059, 1061, 1070, 1071, 1072, 1073, 1074, 1080 i 1069-1075), només localitzats al peu del pilar situat més al sud del tram de l'aqüeducte (zona 100), que en ocasions estarien amortitzant petits retalls (u.e. 174, 1039 i 1042).

S'ha d'indicar que la documentació de nivells arqueològics d'aquesta fase s'ha produït de manera molt limitada i parcial; la qual cosa dificulta establir una interpretació funcional de les restes per si mateixos.

Si bé no és la primera vegada que es documenten assentaments d'aquesta cronologia al Pla de Barcelona fora dels límits de la ciutat romana (*pomerium*), si que és la que es situa amb major proximitat a aquesta. Les restes sincròniques descobertes fins al moment al Pla de Barcelona ens parlen d'una ocupació del territori dispersa i de caire agrícola. Sembla que un nucli es situaria a l'entorn de la muntanya de Montjuïc, amb un petit establiment rural republicà a la zona ocupada pel cementiri del sud-oest de Montjuïc datat entre mitjans segle II aC i principis del segle I dC (Miró i Rovira 1993), les dues sitges amb material d'època republicana (una de les quals amb un crani humà dins del reblliment) a la zona del Pont de l'Esparver (Asensio, Cela i altres 2009) o, recentment un murs associats a ceràmica ibèrica i romana d'època republicana al Passeig Zona Franca descoberts amb motiu de la construcció de l'estació de Foneria de la línia 9 del metro (Ravotto i Juan 2010). Altre grup es situaria dins l'actual municipi de Santa Coloma de Gramenet vinculats a l'abandonament de Puig Castellar entorn del 200 a.C., com les sitges del carrer Extremadura (Ibáñez i Martínez 1991). També recentment, a l'Hospital de la Santa Creu i Sant Pau s'han detectat estrats i estructures amb materials ibèrics i romans que podria ser indicatiu d'una nova zona d'hàbitat d'aquesta època (Pereira 2011,

Vázquez 2010) i a l'excavació dels accessos a l'estació de LAV Sagrera s'han trobat estructures datades als segles II-I a.C. anteriors a la vila romana que va ocupar la zona (Alcubierre 2012).

Per les aparents característiques de les estructures (retalls que podrien correspondre a fons de sitges o altres funcions agrícoles) i d'alguns dels materials recuperats (eina agrícola de ferro), bé ens podríem trobar davant d'un nou cas d'aquests assentaments dispersos de tipus rural previs a la fundació de *Barcino*, el més pròxim a l'àrea on es construirà la ciutat romana; però també per això i per la cronologia que presenta tan propera a la seva fundació, no es podria descartar que aquestes restes correspongessin al necessari establiment temporal pel contingent humà que va construir la nova ciutat.

Fase 2: època romana altimperial (mitjans segle I – mitjans segle II)

2.1- Mitjans segle I

En algun moment avançat de la primera meitat del segle I dC o, més probablement, cap a mitjans de la centúria, es va produir un anivellament del terreny u.e. 172-413-1003-1051-1091-1197-1220-1273 (zona 100, sondeig 400 i rases 1000 i 1200) que amortitza la fase anterior, datació resultant de l'aparició d'un fragment de la vora d'una copa de *terra sigillata* sud-gàl·lica forma Drag. 18A (amb una cronologia de 15 / 60 dC) junt a fragments d'àmfores i gerres de ceràmica ibèrica (Làm. 5), i sobre el qual es va construir un mur u.e. 162 (zona 100), el més antic documentat a la nostra intervenció.

Aquest mur, del que només s'ha conservat la darrera filera de pedres, encara s'ha de considerar anterior a la construcció de l'aqüeducte romà, ja que també és tallat directament per la seva fonamentació i presenta, a diferència de tota la resta de murs corresponents a èpoques posteriors, una orientació diferent i no condicionada pel seu traçat.

No tenim cap element per tractar d'esbrinar ni la funció a la que respon aquesta estructura ni la modalitat d'assentament al que pertany, carències agreujades pel fet que no s'ha identificat cap altra estructura amb la que es pugui posar en relació, ja que com a la fase anterior només s'ha trobat al peu del pilar situat més al sud del tram conservat de l'aqüeducte.

2.2- Construcció de l'aqüeducte (mitjans segle I – mitjans segle II)

Posteriorment es va produir l'arrasament del mur u.e. 162 i la construcció de l'aqüeducte.

Així a la zona 100 s'han descobert i documentat noves parts fins ara ocultes de tots els pilars del tram conservat d'aquesta construcció hidràulica (parts inferiors dels pilars u.e. 158, 198, 1193 i 1247, els basaments u.e. 159, 199, 1194 i 1248 i les fonamentacions u.e. 160, 1000, 1195 i 1249) i s'ha pogut documentar també la conservació de parts tant inferiors com superiors del pilar u.e. 1247 situat més al nord del tram que, fins al moment, es pensava que eren desaparegudes per actuacions posteriors sobre la paret.

No s'ha pogut documentar, però, la conservació de pilars de l'aqüeducte a la plaça d'Isidre Nonell, encara que per les limitacions de l'actuació arqueològica no es pot descartar completament.

D'aquesta forma, amb el descobriment de les parts que restaven ocultes de l'aqüeducte, podem realitzar una descripció actualitzada i completa de les seves mides i característiques:

El monument presenta una alçada total d'uns 9 m, des de la part inferior de la fonamentació a la part superior de la canalització, encara que serien 8,65 m els que es veurien en alçat per sobre del nivell de circulació d'època romana.

Les fonamentacions, de planta quadrada, presenten unes mesures d'uns 40-46 cm d'alçada per 2,10 m d'amplada i són fetes en *opus caementicium* amb encofrat perdut.

Sobre aquestes es recolzen els basaments dels pilars, també de planta quadrada en *opus quadratum* de quatre blocs rectangulars de pedra, que presenten unes mesures d'uns 40-47 cm d'alçada per 2,10 m d'amplada.

Per sobre, els pilars presenten, entre el basament i la imposta, unes mesures al voltant dels 4,30 m d'alçada (entre 4,19 i 4,38 m) per entre 1,60 i 1,83 m d'amplada. Són construïts en planta quadrada amb la tècnica de *l'opus vittatum*, amb carreus regulars de pedra de Montjuïc units amb morter de calç i sorra.

La resta de parts superiors als pilars (imposta, *arcuationes* i la canalització amb cornisa i coberta) ja eren completament visibles i documentades amb anterioritat a la nostra intervenció (Miró i Orengo 2010).

Els arcs entre els pilars presenten una llum entre els 3,83 i 3,61 m d'amplada, davant dels 3 m documentats a l'avinguda de la Catedral (Blasco, Granados i altres 1992; Blasco, Granados i altres 1994; Blasco, Miró i Rovira 1991).

Per altra banda podem assenyalar que el nivell d'ús a l'època romana es documenta a la part inferior dels basaments dels pilars, coincidint amb el que ja va succeir a la intervenció al carrer Magdalenes 25 (Griñó 2005, Soberón 2005), en base a una línia de nivell d'ús marcada al basament u.e. 199 del pilar u.e. 198 i el canvi entre els anivellaments u.e.135 i u.e. 172 al basament u.e. 159 del pilar u.e. 158, seguint unes cotes sud – nord de 9,88 – 9,97 – 10,21 – 9,97 msnm, que coincideixen també amb la documentada per al nivell d'ús del segle I d.C. al carrer Ripoll 25 (9,90 msnm.).

S'ha d'indicar que aquest monument serà el que, junt a als camins d'accés d'origen romà, marcarà l'orientació de tota la trama urbanística posterior d'aquest sector de la ciutat fins als nostres dies.

Pel que fa a l'aportació que els resultats de la nostra intervenció podem realitzar per ajudar a definir la datació del moment de construcció del monument, les conclusions són tan interessants com sorprenents.

Encara que alguns autors ja van assenyalar la possibilitat que l'aqüeducte al riu Besós fos de construcció posterior al de Collserola motivat per l'increment dels serveis públics al segle I dC (Blasco, Granados i altres 1992; Casado 1972; Feliu 1984; Serra 1964; Vila i Casassas 1974), tradicionalment s'ha considerat que no per un llarg període de temps i que ja seria present des d'un moment antic de la ciutat romana, situat a grans trets entre la seva fundació (15 / 13 aC) i l'època neroniana a mitjans segle I dC (54 / 68 dC) o, com a molt tardà, a principis del segle I dC al tram final de l'avinguda de la Catedral (Miró i Orengo 2010, Rodà 2001), malgrat que es desconeix l'entrada dels aqüeductes en relació a la primera muralla.

Però els resultats obtinguts a la nostra intervenció indiquen que s'hauria de retardar la seva construcció, si més no almenys d'aquest tram, com a mínim a un moment posterior a l'anivellació u.e. 172 de la zona cap a mitjans segle I dC (15 / 60 dC), més en concordança amb les cronologies apuntades pel tram documentat al Molí de Sant Andreu on els materials relacionats indiquen una datació en torn al 40 / 80 dC (Giner 2007, Miró i Orengo 2010), tenint en compte que posteriorment encara hauria de passar un període de temps indeterminat però necessari per la construcció i aprofitament del mur u.e. 162. D'altra banda, el límit màxim que ens marcaria una datació *ante quem* seria la d'una nova anivellació u.e. 135-1215-1260-1265-1289, que es degué formar lentament al llarg del seu funcionament als segles posteriors lliurant-se als seus basaments, i que presenta materials que es daten entre mitjans del segle I fins al segle IV o principis del V (Làm. 6).

Fase 3: època romana baiximperial (mitjans segle II – segle IV / principis segle V)

Com s'ha dit, entre mitjan segle I i fins al segle IV o principis del V (Làm. 6) es va anar produint una lenta però continua aportació de terres que es va anar lliurant a la part inferior de l'aqüeducte conformant una nova anivellació del terreny u.e. 135-1215-1260-1265-1289.

Fase 4: època tardoantiga (segle IV / principis segle V – segles IX / XI)

És sobre aquesta anivellació que trobem un nou conjunt d'estructures que hem de situar cronològicament en un ampli horitzó cronològic comprès entre el segle IV / V i els segles IX / XI, sense que puguem precisar-ho més, bé perquè no han estat excavades, bé perquè la seva excavació ha estat de forma molt parcial.

Es tracta d'un conjunt de retalls majoritàriament circulars u.e. 1046, 1088, 1090, 1261 i 1270 (zona 100 i rasa 1200), que segurament corresponen a sitges molt probablement d'època carolíngia com la documentada a la cantonada sud-oest del solar (u.e. 132) que és l'única que s'ha pogut datar amb seguretat. Malgrat això, pel que fa a aquestes estructures, el fet de no disposar d'evidències estratigràfiques o materials que ho confirmin ens fa situar-les dins d'aquest apartat.

El que sí és clar és la presència de materials d'aquesta fase amb un caràcter residual en estructures d'èpoques posteriors com són dos fragments de vores de *terra sigillata lucente* forma Lamb 2/37 (Làmp 7, fig. 1 i 2) característiques del segle IV, una vora de *terra sigillata* africana D forma Hayes 61A / Lamb. 53-54 (Làmp. 8 fig.1) de finals del segle IV o principi del segle V o un fragment d'àmfora LRA 1 tardana de la segona meitat o finals del segle VII.

També s'ha d'incloure en aquesta fase un petit tram de calçada u.e. 1214, construït amb pedres petites i orientació nord-oest – sud-est paral·lela a l'aqüeducte, que recolza sobre l'anivellació d'època baiximperial u.e. 1215 i es troba amortitzada per un retall u.e. 1213 i un altre estrat d'anivellació u.e. 1204 d'època carolíngia, amb clars exemples de paral·lels al solar del carrer Ripoll 25 on es va documentar un tram de via, transversal a la nostra i de similars característiques constructives, originària del segle IV amb presència de nivells posteriors dels segles IX-XI, la qual cosa no ajuda a donar major precisió a la adscripció cronològica d'aquesta, però que confirma l'origen romà i la

continuïtat de les vies de comunicació en aquesta zona (Triay 2010, 2012; Triay i Busquets 2008; Triay i Juan 2011).

Una relació similar de camí romà que discorre annex en paral·lel a l'aqüeducte del Besòs ja es va documentar a les restes trobades a la zona del molí de Sant Andreu (Giner 2007), en base a la necessitat de poder arribar a qualsevol punt del traçat d'una infraestructura de tanta importància per la vida de la ciutat per fer front a inspeccions i reparacions, i amb origen en la franja de seguretat de 30 peus legalment establerta al voltant de les canalitzacions on no es podia construir (Rodà 2004, Sada 2004).

Els tipus de estructures documentades a la nostra intervenció dins d'aquesta fase, ens indiquen que aquesta zona va mantenir durant aquest període un caràcter eminentment rural i suburbà, condicionat per les necessitats de la ciutat.

Fase 5: època alt medieval carolíngia (segles IX – XI)

Aquesta fase es correspon al moment en què tenim les primeres referències documentals de l'expansió extramurs de la ciutat a aquest sector amb la formació del burg de la Vilanova dels Arcs (Banks 1984, 1985, 1991, 1992; Blasco, Granados i altres 1992; Feliu 1984; Triay 2012) i ve definida per un horitzó ceràmic (Beltrán 2006, Triay 2012) on predominen les formes de cuina en pastes grolleres, com les sitres, gibrells, servidores i olles, algunes de les quals presenten decoracions impreses, amb presència de molt material residual romà (Làm. 8-10).

L'inici de l'expansió extramurs amb el burg de la Vilanova dels Arcs es produeix en un moment de gran expansió agrícola, al que aquest indret es coneix amb el topònim d'*Arcs Antics* però també amb el de *Pou de Moranta*, i on tradicionalment es situa l'abandonament dels aqueductes al trobar un sistema de proveïment d'aigua alternatiu, el Rec Comtal, evidenciat pel fet que les cases ocupen ja físicament l'espai de l'antic aqueducte, el qual no només

apareix com a afrontació sinó també dins algunes propietats (Blasco, Cebrià i altres 1992, Carreras 1903-1904, Mayer i Rodà 1977, Voltes 1966).

D'aquesta època s'ha documentat a la zona 100, per una banda, una sitja u.e. 132 i una llar de foc d'argila recremada u.e. 133 (que ens situa el nivell d'ús a 10,26 msnm) i, per altra, un retall u.e. 1213 de funció indeterminada i la possible trinxera d'espoli u.e. 1219, amortitzats, junt al camí empedrat u.e. 1214, per l'estrat d'anivellació u.e. 1204.

Aquest tipus d'estructures són característiques i similars a les documentades per la mateixa cronologia a diferents indrets a les proximitats del nostre àmbit d'intervenció (Griño 2005, Nogués 2004; Triay 2006, 2010, 2012; Triay i Juan 2011), que es relacionen amb una ocupació humana de caire eminentment rural d'un territori ja ben articulat, amb una ocupació d'espais amples, sense definir i caracteritzats per la manca d'elements constructius en una primera fase hereva d'una tradició d'origen tardoantic, i amb una ocupació del territori més complexa i articulada amb espais ben definits per estructures muràries que delimitarien diverses parcel·les amb una distribució espacial predeterminada a nivell intern en una fase posterior, fruit d'una nova estructura productiva (Triay 2012, Triay i Juan 2011). El territori s'ordenaria així a partir de les diverses parcel·les, les quals s'estructuren entorn a les vies d'accés a la ciutat d'origen romà i l'aqüeducte.

Fase 6: època baixmedieval (segles XIII – XIV)

6.1- segle XIII

A partir de la segona meitat del segle XIII, es produeix a aquest sector de la ciutat la total consolidació de l'incipient urbanisme de les etapes anteriors, que es reflecteix en la documentació arqueològica de la construcció de les primeres edificacions (Caballero 2007; Garcia i Miquel 2008; Triay i Juan 2011). És el moment de l'aparició del topònim de *Forn dels Arcs* (convertit posteriorment

amb *Forn d'en Ripoll*), del possible origen de l'hostal conegut posteriorment amb el nom d'*Hostal d'en Garcia* o *Hostal del Lleó* situat a l'espai de l'actual edifici del carrer Ripoll 25 (Caballé, Cazeneuve i altres 2002) i, ja a finals del segle, del palau que es va bastir als solar dels actuals edificis del carrer Duran i Bas 7-9-11 (AA.VV. 2009, Garcia i Miquel 2008).

Pel que fa a la nostra intervenció, aquesta fase s'identifica a partir de la seva associació amb materials ceràmics d'influència islàmica, com fragments de gerretes andalusines esgrafiades provinents de Mallorca (datades a la primera meitat del segle XIII), fragments decorats en blanc i manganès amb corda seca i ataifors vidriats, junt a ceràmiques de cuina de pastes grolleres com cassoles i olles (Làm. 11).

A la rasa 1100 es documenta una habitació, delimitada a l'est per un mur u.e. 1167 espoliat, pavimentada amb calç u.e. 1160 i amb presència d'un gran retall circular u.e. 1165, també amb recobriment de calç que, al seu temps, presenta un petit forat de pal al centre del seu fons. Per les seves característiques podria servir per encaixar un torn d'alfarer, el qual es pot posar en relació al progressiu procés d'instal·lació a la zona d'obradors i tallers regentats per un nou grup social (Blasco, Granados i altres 1992), els menestrals o petits burgesos dedicats a activitats comercials, iniciat a partir de finals del segle XII i intensificat al llarg del segle XIII, especialment a partir de 1268-1275 amb la integració d'aquest sector a la ciutat emmurallada. També es podria posar en relació a la fase immediatament anterior a la construcció de l'esmentat palau, on es va documentar una ocupació residual que comportà l'aprofitament del sòl amb la realització de retalls per extreure argiles (Garcia i Miquel 2008).

En aquesta línia també s'ha documentat, al sud-est d'aquesta habitació i al peu de l'aqüeducte romà, una seqüència estratigràfica amb materials del segle XIII que reomple un retall circular u.e. 171, i que ens ha permès datar en aquest mateix segle la part inferior del tapiat u.e. 197 de l'arcada més al sud del tram

de l'aqüeducte afectat per la nostra intervenció, en concordança a la cronologia atorgada per al tapiat de la darrera arcada situada més al sud del tram conservat ja dins de la finca del carrer Ripoll 25 (Triay i Juan 2011), coincidint amb un moment d'intensificació del procés d'expansió extramurs que va suposar un procés d'urbanització molt condensat al voltant del mercat amb la urbanització dels carrers confluents a la seva plaça i la construcció dels primer edificis que es recolzen a l'aqüeducte, superant la fase de tradició carolíngia d'articulació de l'espai amb la delimitació de parcel·les obertes.

També per paral·lelisme podria ser d'aquest moment la part inferior del tapiat u.e. 1246 de l'arcada més al nord del tram de l'aqüeducte, encara que en aquest cas no es pot afirmar per seguretat ja que tota l'estratigrafia relacionada era destruïda per una canonada d'època contemporània.

El conjunt de restes documentades del segle XIII es situen a unes cotes superiors entre 10,42 i 9,94 msnm, amb el paviment situat en torn als 10,20 msnm.

6.2- finals del segle XIII – segle XIV

D'aquesta època només ha estat possible identificar un retall circular u.e. 194, possiblement un pou, situat al peu d'un dels pilars de l'aqüeducte romà, en base a la presència al seu reompliment d'amortització de materials ceràmics (Là.m. 12-14) decorats en verd i manganès, de comuna vidriada (gibrells, gerres, olles, morters), grollera (olles) i un fragment d'un plat decorat en blau.

El fet de no poder posar-lo en relació a cap altra estructura no ens permet realitzar una interpretació funcional ni les característiques del tipus d'hàbitat que va ocupar la zona en aquest període, encara que sabem que en general va suposar el primer intent de racionalització del creixement urbanístic de la zona, amb la construcció de clavegueres i canalització de les aigües.

Fase 7: època baixmedieval (finals segle XV – XVI)

Corresponents als moments finals de l'època baixmedieval s'han pogut identificar una sèrie d'estructures, principalment murs, bé en base a la seva relació amb materials ceràmics com vidriada blanca estannífera baixmedieval, blava de Barcelona i comuna vidriada (mur u.e. 111-1054-176, retall u.e. 155-180 i 1081), bé en base a les seves característiques constructives amb carreus petits de pedra de Montjuïc molt característics d'aquesta cronologia (murs u.e. 111, 1077 i 1224), o per la seva relació estratigràfica amb altres estructures (murs u.e. 1076, 1153, 1184, 1243, 1244 i 1245).

S'ha de destacar que el mur u.e. 111 documentat més al sud presenta les mateixes característiques en mesures i orientació que l'arc conservat en alçat al sud de la nostra zona d'intervenció, que malgrat presentar les dovelles del segle XIII és integrat a un mur de finals del període gòtic baixmedieval (Caballé i altres 2002), i amb el que és molt possible que funcionés en conjunt.

Com a exemple de l'evolució constructiva i urbanística de la zona al llarg del segle XV podem agafar de nou el cas de l'edifici annex del carrer Ripoll 25 (Caballé i altres 2002; Triay i Juan 2011), on sabem que l'estat ruïnós de l'edifici del segle XIII va obligar a la realització de reformes a mitjan segle XV, encara que arqueològicament no s'han documentat gaires modificacions a nivell estructural i els murs que configuren la finca continuen en ús amb una continuïtat ocupacional de les estances ja existents, i no serà fins a finals de la centúria que es detecta la realització de reformes substancials. També al segle XV es data algun dels tapiats d'una de les arcades de l'aqüeducte. Ja al segle XVI s'evidencien un seguit de reformes importants que podrien respondre a una nova estructuració interna en que la finca primigènia esdevingué en altres finques de menor entitat, encara que es mantindria com a base estructural l'edifici de l'antic hostel del segle XIII. També ha estat datat entre finals del segle XV i inicis del XVI la porta que dona accés a l'edifici des de la cantonada nord de la plaça d'Isidre Nonell.

Sembla que les restes documentades a la nostra intervenció podrien respondre millor a aquesta segona fase de reformes ja al segle XVI, on l'espai es va dividint transversalment a l'aqüeducte en habitacions més petites, fruit d'aquest procés de nova estructuració interna en finques de menor entitat.

Fase 8: Època moderna (segles XVII – XVIII)

L'arqueologia ha demostrat que a partir de mitjan segle XVII es va produir de manera generalitzada a la zona una política de reformes que va portar una intensa activitat constructiva, amb la construcció de nous edificis com al carrer Duran i Bas 16 (Juan 2010) o al carrer de Capellans 4 – Sagristans 2-6 (Caballero 2007) i la realització de grans reformes com a l'edifici del carrer Ripoll 25, on a nivell estructural trobem que l'actual finca de Ripoll 25 s'articulava en base a la finca del segle XVII, moment en què es produí un procés d'adquisició de les diverses finques situades en la zona per part de la família Sabaté i tingué com a resultat la construcció d'un gran casalot (Caballé, Cazeneuve i altres 2002; Triay 2010; Triay i Juan 2011) o al palau que s'ubicava al carrer Duran i Bas 7-9-11, que van comportar diverses tasques d'embelliment, evidenciades per l'aparició de diversos fragments de rajoles policromes integrades a l'obra de diverses estructures com murs o clavegueres (Garcia i Miquel 2008), fenomen que també ha estat documentat a la nostra intervenció.

Malgrat això, per la nostra part no ha estat possible adscriure gaire murs a aquesta fase cronològica que reflecteixin aquesta intensitat constructiva, però això podria estar motivat pel fet que molts dels murs que no ha estat possible datar (u.e. 601, 602, 603, 604, 701, 902, 1082, 1085 i 1086), inclosos els dos successius murs de façana que va suposar l'ampliació de l'antic carrer del Governador (u.e. 1232 i 1275), pertanyessin en realitat a aquest moment.

Només s'ha pogut determinar la pertinença a aquesta fase cronològica dels murs u.e. 1106 i 1064-1108 junt a la claveguera u.e. 1066-1107.

Per altra banda, el que sí s'ha pogut determinar es la construcció de diferents estructures de subsòl relacionades amb tot un conjunt de sistema de clavegueram de desguàs que, construït a mitjans del segle XVII, va continuar essencialment en ús amb diverses reparacions i modificacions fins al darrer moment de l'edifici a finals del segle XX.

Dins d'aquesta evolució s'han pogut distingir quatre períodes:

- finals segle XVI – principis segle XVII, en base a la presència de ceràmiques de *maiolica* ligure amb decoració en blau sobre blau, com al reompliment u.e. 112 del pou u.e. 113 o a les clavegueres u.e. 1178 i 1190.
- mitjan segle XVII – principis del segle XVIII, definida per un horitzó ceràmic amb presència de rajoles barroques i ceràmica blava catalana d'orles diverses (Làm. 15 Fig. 1 i Là. 16), que marca la construcció del conjunt original del sistema de clavegueram de desguàs (construcció de les clavegueres u.e. 1181-1185, 1183 i del pou mort u.e. 1188 original, anivellació u.e. 127 i abocament u.e. 138)
- mitjan segle XVIII, amb presència de plats d'ala i escudelles de ceràmica blava catalana d'influència francesa (Làm. 15 Fig. 2), com a l'abocament u.e. 1078
- finals del segle XVIII – principis del segle XIX, datat per la presència de ceràmica blava catalana de la cirereta i italiana a l'estil à *taches noires*, que suposa l'amortització d'una part del sistema de clavegueres original (u.e. 1178, 1181 i 1183) i la construcció de noves (u.e. 1182, 1180 i 1225), la reforma del pou mort u.e. 1188 o l' anivellació u.e. 1132.

Fase 9: Època contemporània (segles XIX – XX)

Tal i com es desprèn dels quarterons de Garriga i Roca de 1858 on es senyalen una sèrie d'edificacions com de nova construcció, la primera meitat del segle XIX va suposar una intensa activitat constructiva a ambdós solars objecte de la intervenció però, tal i com s'ha comprovat tant a la nostra intervenció com a l'annex edifici de Ripoll 25, amb l'aprofitament d'un bon

número d'estructures d'èpoques anteriors (modernes, medievals i, inclòs, romanes). Aquests edificis van continuar en ús sense gaire reformes estructurals importants fins el seu enderroc definitiu a finals del segle XX, a excepció del retrocés de la línia de façana a l'actual carrer Duran i Bas (abans del Governador).

Malgrat això, i com ocorre per l'època moderna, a causa de les limitacions de la intervenció pocs són les estructures que podem adscriure amb seguretat a aquesta fase constructiva de la primera meitat del segle XIX (només els murs u.e. 1104 i 1100, l'envà u.e. 1130 i el paviment u.e. 1126), encara que tanmateix no es pot descartar el fet que molts dels murs dels que no s'ha pogut determinar la seva cronologia pertanyin a aquest moment.

Així, podem adscriure a l'època contemporània en general tot un conjunt de paviments de rajoles en ús fins a l'enderroc de l'edifici (u.e. 108, 406, 705, 1063, 1093 i 1099), algunes estructures relacionades amb la recollida d'aigües negres com les clavegueres u.e. 1227 i 1274 o la fosa sèptica u.e. 615, el pilar u.e. 115 i el conjunt de forats de pal u.e. 117, 119, 121 i 123.

També tot el conjunt de soterranis corresponents a l'edifici del segle XIX de la plaça d'Isidre Nonell, encara que alguns dels murs que els formen podrien correspondre a èpoques anteriors.

Finalment, per les característiques dels materials constructius, tenim un grup d'estructures que podem situar a la segona meitat del segle XX i es limiten a reparacions puntuals de paviments (u.e. 106) i a diferents serveis com la canonada u.e. 1231, els tubs u.e. 1271 i 1282, el prisma de formigó u.e. 403 o la trinxera u.e. 1239.

7- BIBLIOGRAFIA

- AA.VV. (2009): *Princeses de terres llunyanes. Catalunya i Hongria a l'edat mitjana. Catàleg de l'exposició*, Museu d'Història de Catalunya, Barcelona.
- AA.VV. (2010): *Guia de l'exposició Salomó ben Adret de Barcelona (1235-1310). El triomf d'una ortodòxia*, Museu d'Història de Barcelona, Barcelona.
- ALCUBIERRE GÓMEZ, Daniel (2012): LAV accessos a l'estació de la Sagrera, a *Anuari d'Arqueologia i Patrimoni de Barcelona 2011*, Museu d'Història de Barcelona, Barcelona, pàg. 76-79.
- ASENSIO VILARÓ, David i altres (2009): El nucli ibèric de Montjuïc. Les sitges de Magoria o de Port. Barcelona, a *Quaderns d'Arqueologia i Història de la Ciutat de Barcelona (Quarhis) 5*, època II, Museu d'Història de Barcelona, Barcelona, pàg. 14-85.
- BANKS, Philip (1984): The roman inheritance and topographical transitions in early medieval Barcelona, a BLAGG, T.F.C.; JONES, R.F.G. i KEAY, S.J. (eds.): *Papers in Iberian Archeology, British Archaeological Reports International Series, núm. 193*, Oxford.
- BANKS, Philip (1985): Burgus, Suburbium and Villanova: the extramural growth of Barcelona before a.d. 1200, a *Actes del II Congrés d'Història del Pla de Barcelona, vol. 2*, Barcelona, pàg. 107-133.
- BANKS, Philip H. (1991): L'estructura urbana de Barcelona, 714-1300, a *Història de Barcelona. La formació de la Barcelona medieval*, vol. 2, Barcelona, pàg. 25-71.
- BANKS, Philip H. (1992): L'estructura urbana de Barcelona, a *Història de Barcelona vol. 1*, Enciclopèdia Catalana - Ajuntament de Barcelona, Barcelona.
- BATLLORI I MUNNÉ, Andreu i LLUBIÀ I MUNNÉ, Lluís Maria (1974): *Ceràmica decorada catalana*, Ed. Vicens-Vives, Barcelona.
- BELTRÁN DE HEREDIA BERCERO, Julia (Dir.) (2001): *Les restes arqueològiques de la plaça del Rei de Barcelona. De Barcino a Barcinona (segles I – VII)*, Museu d'Història de la Ciutat, Barcelona.
- BELTRÁN DE HEREDIA BERCERO, Julia (2006): Los contextos altomedievales de la plaza del Rei de Barcelona: la cerámica de tradición carolingia (siglos IX-X), a *Quaderns d'Arqueologia i Història de la Ciutat de Barcelona (Quarhis) 2*, època II, Museu d'Història de Barcelona, pàg. 108-139.
- BELTRÁN DE HEREDIA BERCERO, Julia (2010): La cristianización del suburbium de Barcino, a VAQUERIZO, D. (ed.): *Las áreas suburbanas en la*

ciudad histórica. Topografía, usos, función, Monografías de Arqueología Cordobesa nº 10, Convenio de colaboración UCO-GMU, Córdoba, pàg. 363-395.

· BELTRÁN DE HEREDIA BERCERO, Julia i MIRÓ I ALAIX, Núria (2010): El comerç de ceràmica a Barcelona als segles XVI-XVII: Itàlia, França, Portugal, els tallers del Rin i Xina, a *Quaderns d'Arqueologia i Història de la Ciutat de Barcelona (Quarhis)* 6, època II, Museu d'Història de Barcelona, Barcelona, pàg. 14-91.

· BLASCO, Mónica i altres (1992a): *L'arqueologia a Ciutat Vella 1983 – 1991*, Servei d'Arqueologia de la Ciutat, Barcelona.

· BLASCO, Mónica i altres (1992b): *L'avinguda de la Catedral de l'ager de la colònia Barcino a la vilanova dels arcs*, Servei d'Arqueologia Urbana de la Ciutat, Barcelona.

· BLASCO, Mónica i altres (1994): Estudi històrico-arqueològic a l'avinguda de la Catedral, a *III Congrés d'història de Barcelona. La ciutat i el seu territori, dos mil anys d'història. Història Antiga. Barcelona, 20, 21 i 22 d'octubre de 1993*, Institut Municipal d'Història, Barcelona.

· BLASCO, Mónica; MIRÓ, Carme i ROVIRA, Carolina (1991): Intervenció a l'avinguda de la Catedral, a *Tribuna d'Arqueologia 1989-1990*, Departament de Cultura de la Generalitat de Catalunya, pàg. 153-155.

· BUSQUETS COSTA, Francesc i altres (2009): Les vies d'accés a les portes nord-oest i sud-oest de Barcino a través dels testimonis arqueològics, a *Quaderns d'Arqueologia i Història de la Ciutat de Barcelona (Quarhis)* 5, època II, Museu d'Història de Barcelona, Barcelona, pàg. 124-141.

· CABALLÉ, Francesc; CAZENEUVE, X; GONZÀLEZ, Reinald i NOLASCO, N. (2002): *Estudi històrico-arquitectònic de la finca núm. 25 del carrer Ripoll de Barcelona*, VECLUS S.L., Barcelona (inèdita).

· CABALLERO CRUELLS, Miquel (2007): *Memòria de la intervenció arqueològica al c/ Capellans 4, c/ Sagristans 2-6 (Barcelona, Barcelonès)*, CODEX Arqueologia i Patrimoni, Barcelona (inèdita).

· CARANDINI, Andrea (1997): *Historias en la tierra. Manual de excavación arqueológica*, Ed. Crítica, Barcelona.

· CARRERAS CANDI, Francesc (1903-1904): Les aigües i els banys de Barcelona, a *Boletín de la Real Academia de Buenas Letras de Barcelona*, vol. II, pàg. 115-139.

· COLL CONESA, Jaume (1998): Mallorca, moviments i corrents comercials a través de la ceràmica, a *Mallorca i el comerç de la ceràmica a la Mediterrània*, Fundació La Caixa i Govern Balear, Palma de Mallorca.

- CRESPO PASCUAL, Almudena (2001): Cerámica esgrafiada: Estado de la cuestión, en *Anales de Arqueología Cordobesa* 12, Universidad de Córdoba, pàg. 353-370.
- CRUSAFONT SABATER, Miquel; LABROT, Jacques i MOLL MERCADAL, Bernat (1996): *Plomos y jetones medievales de la Península Ibérica*, Asociación Numismática Española – Museo Casa de la Moneda, Barcelona.
- DURÀ LÓPEZ, Bertha (2005): Memòria de la intervenció arqueològica realitzada al carrer Duran i Bas 2-6,7 (Barcelona, el Barcelonès), ATICS S.L., Mataró (inèdita).
- DURAN PUJOL, Montserrat (2003) Els arrendaments dels drets de bolla: un indicador vàlid per a mesurar la producció i el consum de teixits?, a *Butlletí de la Societat Catalana d'Estudis Històrics XIV*, Institut d'Estudis Catalans, Barcelona, pàgs. 9-39.
- FELIU, Gaspar (1984): La toponímia del Pla de Barcelona al segle X, a *Primer Col·loqui d'Història del Pla de Barcelona*, Barcelona, pàg. 101-112.
- FERNÁNDEZ CASADO, Carlos (1972): *Acueductos romanos de España*, Instituto Eduardo Torroja, Madrid.
- FULLANA LLOMPART, Miquel (1999): *Diccionari de l'art i dels oficis de la construcció*, Ed. Moll, Mallorca.
- GARCIA DIEZ, Rebeka i MARÍN HERNANDO, Sara (2010): Memòria de la intervenció arqueològica a l'avinguda del Portal de l'Àngel, 9, C/ de la Canuda, 41-47, C/ de la Flor, 2-4, TEA S.L., Barcelona (inèdita).
- GARCIA DIEZ, Rebeka i MIQUEL LÓPEZ, Julia (2008): *Memòria de la intervenció arqueològica realitzada a la finca del carrer Duran i Bas, 7 de Barcelona (codi: 275/05-065/06). 9-25 gener de 2006, 22 maig – 9 juny de 2006*, Veclus S.L., Barcelona (inèdita).
- GEA BULLICH, Miquel (2010): Avinguda del Portal de l'Àngel, 12 – Carrer de Duran i Bas, 1, a *Anuari d'Arqueologia i Patrimoni de Barcelona 2009*, Museu d'Història de Barcelona, Barcelona, pàg. 163.
- GONZÁLEZ MILÀ, Enric (2001): *La ceràmica baixmedieval decorada en verd i manganès a Catalunya. Un estat de la qüestió*, Departament de Cultura de la Generalitat de Catalunya, Barcelona.
- GINER IRANZO, Daniel (2007): *Memòria de la intervenció arqueològica preventiva al C/. Coronel Monasterio, 6-16 (Barcelona, el Barcelonès). Març - agost de 2004*, CODEX Arqueologia i Patrimoni, Barcelona (inèdita).
- GINER PUGA, Víctor i JUÁREZ VILLENA, Antoni (2007): *Memòria de la intervenció arqueològica preventiva al Carrer de l'Arc de Sant Ramon del Call*,

8 (Barcelona, el Barcelonès). Codi MUHBA: 113/06, TEA Difusió Cultural S.L., Barcelona (inèdita).

- GRANADOS, Oriol i PUIG VERDAGUER, Ferran (1993a): Aqüeducte romà, a *Anuari d'intervencions arqueològiques a Catalunya. Època romana – Antiguitat Tardana. Campanyes 1982-1989, Col·lecció d'anuaris d'intervencions arqueològiques a Catalunya 1*, Servei d'Arqueologia - Direcció General del Patrimoni Cultural de la Generalitat de Catalunya, Barcelona, pàg. 108.
- GRANADOS, Oriol i PUIG VERDAGUER, Ferran (1993b): carrer dels Arcs, a *Anuari d'intervencions arqueològiques a Catalunya. Època romana – Antiguitat Tardana. Campanyes 1982-1989, Col·lecció d'anuaris d'intervencions arqueològiques a Catalunya 1*, Servei d'Arqueologia - Direcció General del Patrimoni Cultural de la Generalitat de Catalunya, Barcelona, pàg. 108-109.
- GRANADOS, Oriol i RODÀ, Isabel (1993): Barcelona a la baixa romanitat, a III Congrés d'història de Barcelona, vol. 1, Ajuntament de Barcelona, Barcelona, pàg. 25-46.
- GRIÑÓ, Damià (2005): *Memòria de la intervenció al carrer de les Magadalenes, 25*, (inèdita).
- HARRIS, Edward C. (1991): *Principios de estratigrafía arqueológica*, Ed. Crítica, Barcelona.
- IBÁÑEZ BERRUEZO, G. i MARTÍNEZ HUALDE, A. (1991): *Sitges ibero-romanes a la base oriental del poblat ibèric de Puig Castellar (Santa Coloma de Gramenet, Barcelonès). Els anys 1972 a 1979*, Col·lecció Fites i documents, 1, Centre Excursionista Puig Castellar. Secció d'estudis. Ajuntament de Santa Coloma de Gramenet, Santa Coloma de Gramenet.
- JIMÉNEZ FERNÁNDEZ, M^a Carme (2002): *Baetulo. La ceràmica de vernís negre*, *Monografies Badalonines 17*, Museu de Badalona, Badalona.
- JUAN GONZÁLEZ, Lluís (2010): Carrer de Duran i Bas, 16, a *Anuari d'Arqueologia i Patrimoni de Barcelona 2009*, Museu d'Història de Barcelona, Barcelona, pàg. 142.
- MAS FLORIT, Catalina i RIPOLL LÓPEZ, Gisela (2008): *Intervenció arqueològica al carrer de Ripoll, 25 / carrer dels Capellans, 10-16 [Districte de Ciutat Vella, Barcelona] Número d'intervenció: 094/07. Dates de la intervenció: 19 de novembre – 21 de desembre de 2007*, Barcelona (inèdita).
- MAS FLORIT, Catalina i RIPOLL LÓPEZ, Gisela (2010): Carrer de Ripoll, 25 carrer dels Capellans, 10-16, *Anuari d'arqueologia i patrimoni de Barcelona 2008*, Museu d'Història de Barcelona, Barcelona, pàg. 66-70.
- MAYER, Marc i RODÀ, Isabel (1977): El abastecimiento de aguas de la Barcelona romana. Reconstrucción de su trazado, a *Segovia y la arqueología*

romana, Universitat de Barcelona, Publicaciones Eventuales nº 27, Barcelona, pàg. 265-277.

· MIQUEL, Salvador (1984): La rajola catalana de mostra, *Butlletí Informatiu de ceràmica, núm. 22 (abril-juny 1984)*, Associació Catalana de Ceràmica Decorada i Terrissa, Barcelona.

· MIRÓ ALAIX, Carme i ORENCO, Hèctor A. (2010): El cicle de l'aigua a *Barcino*. Una reflexió entorn de les noves dades arqueològiques, a *Quaderns d'Arqueologia i Història de la Ciutat de Barcelona (Quarhis) 6*, època II, Museu d'Història de la Ciutat de Barcelona, pàg. 108-133.

· MIRÓ ALAIX, M^a Teresa i ROVIRA, Carolina (1993): Vil·la del Cementiri, a *Anuari d'intervencions arqueològiques a Catalunya. Època romana – Antiguitat Tardana. Campanyes 1982-1989, Col·lecció d'anuaris d'intervencions arqueològiques a Catalunya 1*, Servei d'Arqueologia - Direcció General del Patrimoni Cultural de la Generalitat de Catalunya, Barcelona, pàg. 112.

· MORET PUJOL, Lourdes (2004): *Memòria dels sondejos realitzats al C/. dels Sagristans 1-3 / C/. dels Capellans 6-8. Barcelona. Barcelonès, Arqueociència S.L., Manresa (inèdita).*

· NADAL, E. (2010): Intervenció arqueològica al C/ de Ripoll, 25 / C/ Capellans, 10-16. Barcelona. 2009, (inèdita).

· NOGUÉS GARCÍA, Jordi (2004): *Memòria de l'excavació arqueològica realitzada al solar de la finca dels Capellans 4 – Sagristans 2-6 Barcelona. 004/04*, Veclus S.L., Barcelona (inèdita)

· PEREIRA HERNÁNDEZ, Isabel (2011): Hospital de la Santa Creu i Sant Pau, a *Anuari d'Arqueologia i Patrimoni de Barcelona 2010*, Museu d'Història de Barcelona, Barcelona, pàg. 99.

· PEREIRA HERNÁNDEZ, Isabel (2012): Informe de la intervenció arqueològica preventiva a l'Hospital de la Santa Creu i Sant Pau (Barcelona, Barcelonès). Octubre 2010 - Maig 2011. Codi MUHBA 087/10, CODEX Arqueologia i Patrimoni, Barcelona (inèdit).

· PORTAVELLA ISIDORO, Jesús (1996): *Diccionari nomenclàtor de les vies públiques de Barcelona*, Ajuntament de Barcelona, Barcelona.

· PUJADES CAVALLERIA, Josep (2007): Balanç anual de l'activitat arqueològica a la ciutat. Carrer de l'Arc de Sant Ramon del Call, 8, a *Quaderns d'Arqueologia i Història de la Ciutat de Barcelona (Quarhis) 3*, època II, Museu d'Història de Barcelona, pàg. 185.

· RAVOTTO, Alessandro i JUAN, Lluís (2010): Metro L9. estació de Foneria, a *Anuari d'Arqueologia i Patrimoni de Barcelona 2009*, Museu d'Història de Barcelona, Barcelona, pàg. 88-91.

- REMOLÀ VALLVERDÚ, J.A. (2000): *Las ánfora tardo-antiguas en Tarraco (Hispania Tarraconensis)*, *Col·lecció Instrumenta 7*, Universitat de Barcelona, Barcelona.
- RODÀ DE LLANZA, Isabel (2001): Barcelona. De la seva fundació al segle IV dC, a BELTRÁN DE HEREDIA BERCERO, Julia (Dir): *Les restes arqueològiques de la plaça del Rei de Barcelona. De Barcino a Barcinona (segles I – VII)*, Museu d'Història de la Ciutat, Barcelona, pàg. 22-31.
- RODÀ DE LLANZA, Isabel (Dir) (2004): *AQUA ROMANA. Tècnica humana i força divina*, Museu de les Aigües de la Fundació AGBAR, Barcelona.
- RODRÍGUEZ FERNÁNDEZ, Concepción (2005): Informe i memòria científica sobre les actuacions i resultats dels sondeigs arqueològics realitzats a la finca núm. 7 del carrer Duran i Bas de Barcelona (139/05), VECLUS S.L., Barcelona (inèdita).
- SADA, Pilar (Dir) (2004): *Tàrraco i l'aigua. Catàleg de l'exposició al Museu Nacional Arqueològic de Tarragona. Del 18 de setembre de 2004 al 27 de març de 2005*, Museu Nacional Arqueològic de Tarragona, Tarragona.
- SERRA RÀFOLS, Josep de Calassanç (1964): Notas sobre el sector nordeste de la muralla romana de Barcelona, en *Cuadernos de Arqueología e Historia de la Ciudad V*, Museo de Historia de la Ciudad, Barcelona, pàg. 7-13.
- SOBERÓN RODRÍGUEZ, José Miguel (2005): *Memòria de la intervenció al carrer de les Magadalenes, 25. Barcelona. 039-05*, CODEX Arqueologia i Patrimoni, Barcelona (inèdita).
- TELESE COMPTE, Albert (1991): *La vaixella blava catalana de 1570 a 1670. Repertori, catalogació i proposta per a la seva nomenclatura*, Investigació bibliogràfica sobre la pisa hispànica, Barcelona.
- TRAVESSET, Magí (1993): Una necròpolis paleocristiana a la Barcelona del bisbe Sant Pacià (segle IV d.C.), a *Finestrelles 5*, Centre d'Estudis Ignasi Iglésias, Barcelona, pàg. 71-140.
- TRIAY OLIVES, Vanesa (2010): Carrer de Ripoll, 25 – carrer dels Capellans, 10-16, a *Anuari d'Arqueologia i Patrimoni de Barcelona 2009*, Museu d'Història de Barcelona, Barcelona, pàg. 120-123.
- TRIAY OLIVES, Vanesa (2012): L'ocupació altmedieval de la Vilanova dels Arcs Vells, a *Quaderns d'Arqueologia i Història de la Ciutat de Barcelona (Quarhis) 8*, època II, Museu d'Història de Barcelona, Barcelona, pàg. 112-129.
- TRIAY OLIVES, Vanesa i BUSQUETS COSTA, Francesc (2008): Memòria de la intervenció arqueològica preventiva al C/. dels Sagristans 2-6, Capellans 4. Ciutat Vella. Codi MHCB: 044/06, Atics S.L., Mataró (inèdita).

- TRIAY OLIVES, Vanesa i JUAN GONZÁLEZ, Lluís (2011): Memòria de la intervenció arqueològica preventiva efectuada a la finca Ripoll 25, Capellans 10-16. Districte de Ciutat Vella, Barcelona. (codi MUHBA 059/09) 18 maig – 31 desembre 2009, ATICS, Mataró (inèdita).
- VÁZQUEZ ÁVAREZ, Daniel (2010a): *Informe de la intervenció arqueològica preventiva a l'Hospital de la Santa Creu i Sant Pau (Barcelona, Barcelonès). Setembre - Desembre 2009. Codi MUHBA 097/09, CODEX Arqueologia i Patrimoni, Barcelona (inèdit).*
- VÁZQUEZ ÁVAREZ, Daniel (2010b): Pavelló de Sant Leopold i Sant Salvador. Hospital de la Santa Creu i Sant Pau, a *Anuari d'Arqueologia i Patrimoni de Barcelona 2009*, Museu d'Història de Barcelona, Barcelona, pàg. 160.
- VENTAYOL, A; PALAU, J. i ROCA, A. (2002): El contexto geotérmico de la ciudad de Barcelona, en *Ingeniería del Terreno. Ingeoter núm. 1*, U.D. Proyectos. E.T.S.I. Minas U.P.M, Madrid.
- VILA DINARÉS, Pau i CASSASAS SIMÓ, Lluís (1974) : Barcelona i la seva rodalia al llarg del temps, Col·lecció Enciclopèdia Catalana Aedos, pàg. 51.
- VOLTES BOU, Pedro (1966): *Historia del abastecimiento de agua a Barcelona*, Sociedad General de Aguas de Barcelona, Barcelona.

- Làmines de materials

Índex de les làmines:

Làm. 1

- 095/10-173-4 Un fragment de la vora d'una Lamboglia 31b de ceràmica campaniana A tardana decorada amb bandes de pintura blanca a l'interior. Ø vora indet.
- 095/10-173-5 Tres fragments de la vora d'una Lamboglia 36/M de ceràmica campaniana A tardana. Ø vora 195 mm.
- 095/10-1116-1 Un fragment d'una vora de ceràmica campaniana A tardana. Ø vora indet.
- 095/10-173-1 Un fragment de la vora d'una gerra de ceràmica comuna ibèrica. Ø vora 142 mm.
- 095/10-173-2 Un fragment de la vora amb nansa vertical de secció circular d'una gerra de ceràmica comuna ibèrica. Ø vora indet.

Làm. 2

- 095/10-1041-1 Un fragment de la vora d'una gerra de ceràmica comuna ibèrica. Ø vora 150 mm.
- 095/10-1041-2 Un fragment de la vora d'una gerra de ceràmica comuna ibèrica. Ø vora indet.
- 095/10-1038-1 Un fragment de la vora d'una gerra de ceràmica comuna ibèrica. Ø vora indet.
- 095/10-1041-5 Quatre fragments de la base d'una gerra de ceràmica comuna ibèrica. Ø base 130 mm.
- 095/10-1041-6 Un fragment de la vora d'un bol de ceràmica comuna ibèrica. Ø vora 236 mm.
- 095/10-1041-7 Un fragment de la vora d'un *kalathos* de ceràmica comuna ibèrica. Ø vora indet.

Làm. 3

- 095/10-1041-3 Cinc fragments del coll, espatlla i nansa vertical de secció circular d'una gerra de ceràmica comuna ibèrica.
- 095/10-1041-4 Tres fragments de la base d'una gerra de ceràmica comuna ibèrica. Ø base 110 mm.

Làm. 4

- 095/10-1041-8 Un fragment de la vora d'una gerreta bicònica de ceràmica comuna ibèrica del tipus grisa de la costa catalana. Ø vora 140 mm.
- 095/10-1069-1 Un *pondus* de ceràmica comuna grollera oxidada.
- 095/10-173-3 Un fragment de la vora d'una àmfora de ceràmica comuna ibèrica. Ø vora 120 mm.
- 095/10-1038-3 Un fragment de la vora d'una àmfora de ceràmica comuna ibèrica. Ø vora 110 mm.
- 095/10-1037-1 Quatre fragments de la vora d'una àmfora de ceràmica comuna ibèrica. Ø vora 120 mm.
- 095/10-1073-1 Un fragment de la vora d'una àmfora de ceràmica comuna ibèrica. Ø vora 110 mm.
- 095/10-1038-2 Un fragment de la vora d'una àmfora de ceràmica comuna ibèrica. Ø vora 120 mm.

Làm. 5

- 095/10-172-7 Un fragment de la vora d'una Dragendorff 18A de ceràmica *terra sigillata* sud-gal·lica. Ø vora indet.
- 095/10-172-1 Un fragment de la vora d'una gerra de ceràmica comuna ibèrica. Ø vora 324 mm.
- 095/10-172-2 Un fragment de la base d'una gerra de ceràmica comuna ibèrica. Ø base 135 mm.
- 095/10-172-3 Un fragment de la vora d'una àmfora de ceràmica comuna ibèrica. Ø vora indet.
- 095/10-172-5 Un fragment del pivot d'una àmfora de ceràmica comuna ibèrica.
- 095/10-172-4 Un fragment del pivot d'una àmfora de ceràmica comuna ibèrica.
- 095/10-172-6 Un fragment de la nansa d'una àmfora de ceràmica comuna ibèrica.

Làm. 6

- 095/10-135-1 Un fragment de la vora d'una Conspectus 20.2 de ceràmica *terra sigillata* itàlica. Ø vora indet.

- 095/10-135-2 Un fragment de la vora d'una Lamboglia 4/36A de ceràmica *terra sigillata* africana A. Ø vora 210 mm.
- 095/10-135-3 Un fragment de la vora d'una tapadora Ostia III,332 de ceràmica comuna africana de cuina. Ø vora indet.
- 095/10-135-4 Un fragment de la vora d'una cassola Lamboglia 10A de ceràmica comuna africana de cuina. Ø vora indet.
- 095/10-135-5 Un fragment de la vora d'una cassola Ostia III, 324 de ceràmica comuna africana de cuina. Ø vora indet.
- 095/10-1029-1 Un fragment de la vora d'una cassola Ostia III, 324 de ceràmica comuna africana de cuina. Ø vora 145 mm.

Làm. 7

- 095/10-1026-1 Un fragment de la vora d'una Lamboglia 2/37 de ceràmica *terra sigillata lucente*. Ø vora 190 mm.
- 095/10-1047-1 Un fragment de la vora d'una Lamboglia 2/37 de ceràmica *terra sigillata lucente*. Ø vora 212 mm.
- 095/10-1026-2 Un fragment de la vora d'una cassola de ceràmica comuna romana oxidada. Ø vora 200 mm.
- 095/10-1026-3 Un fragment de la vora d'una olla de ceràmica comuna grollera romana. Ø vora 160 mm.
- 095/10-1043-1 Un fragment de la vora d'una cassola de ceràmica comuna grollera romana. Ø vora 230 mm.
- 095/10-1043-2 Un fragment de la vora d'una tapadora Ostia III,332 de ceràmica comuna africana de cuina. Ø vora indet.

Làm. 8

- 095/10-136-1 Un fragment de la vora d'una Hayes 61A de ceràmica *terra sigillata* africana D. Ø vora 370 mm.
- 095/10-136-2 Un fragment de la vora d'un gibrell de ceràmica grollera oxidada. Ø vora 360 mm.
- 095/10-136-3 Un fragment de la vora d'una olla de ceràmica grollera oxidada. Ø vora 195 mm.
- 095/10-136-4 Un fragment de la vora d'una olla de ceràmica grollera oxidada. Ø vora indet.
- 095/10-136-5 Un fragment informe d'una olla de ceràmica grollera oxidada decorat amb línia de petits cercles impresos.

Làm. 9

- 095/10-1212-1 Divuit fragments de la vora, l'espatlla y el cos d'una olla de ceràmica grollera reduïda. Ø vora 140 mm.
- 095/10-1212-2 Un fragment de la vora d'un gibrell de ceràmica grollera reduïda. Ø vora indet.
- 095/10-136-6 Un fragment d'una vora ceràmica grollera oxidada. Ø vora indet.
- 095/10-136-7 Un fragment d'una base de ceràmica comuna oxidada amb una banda de vidriat verd a l'exterior. Ø base 64 mm.

Làm. 10

- 095/10-1119-1 Catorze fragments que formen el perfil complet d'una olleta de ceràmica grollera reduïda amb nanses verticals de secció acintada. Ø vora 100 mm. Ø base 102 mm. Alçada 107 mm.
- 095/10-1119-2 Set fragments que formen el perfil complet d'una olleta de ceràmica grollera reduïda. Ø vora 140 mm. Ø base 96 mm. Alçada 100mm.

Làm. 11

- 095/10-1159-1 Cinc fragments de la vora i el cos d'un ataïfor de ceràmica comuna amb vidriat verd intern. Ø vora 220 mm.
- 095/10-185-1 Un fragment de la vora d'una olla de ceràmica grollera reduïda. Ø vora 130 mm.
- 095/10-181-2 Un fragment de la vora d'una cassola de ceràmica grollera reduïda. Ø vora indet.
- 095/10-196-1 Un fragment de la vora d'una gerreta de ceràmica decorada amb blanc i manganès a la corda seca. Ø vora 65 mm.
- 095/10-181-1 Un fragment informe d'una gerreta de ceràmica islàmica almohade mallorquina amb decoració esgrafiada.
- 095/10-1159-2 Un fragment de la nansa vertical de secció acintada d'una gerreta de ceràmica islàmica almohade mallorquina amb decoració esgrafiada.
- 095/10-1013-1 Un fragment informe d'una gerreta de ceràmica islàmica almohade mallorquina amb decoració esgrafiada.

Làm. 12

- 095/10-193-2/4 Cinc fragments de la vora i la base d'una servidora o plat tallador de ceràmica decorada en verd i manganès. Ø vora 330 mm. Ø base 61 mm. Alçada 78 mm.

Làm. 13

- 095/10-193-1 Dos fragments de la vora d'una servidora o plat tallador de ceràmica decorada en verd i manganès. Ø vora 320 mm.
- 095/10-193-5 Un fragment de la vora d'un plat de ceràmica decorada en blau cobalt. Ø vora indet.

Làm. 14

- 095/10-193-6 Un fragment de la vora d'un gibrell de ceràmica comuna amb vidriat verd intern. Ø vora 485 mm.
- 095/10-193-7 Quatre fragments de la vora d'un cànter de ceràmica comuna amb vidriat verd intern i extern. Ø vora 140 mm.
- 095/10-193-8 Un fragment de la vora d'una olla de ceràmica comuna grollera amb vidriat verd intern. Ø vora 170 mm.
- 095/10-193-9 Un fragment de la vora d'un plat de ceràmica comuna amb vidriat verd intern. Ø vora indet.

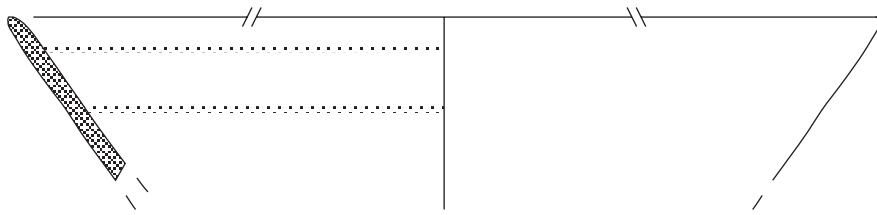
Làm. 15

- 095/10-127-1 Dos fragments de la vora i el cos d'un plat de ala de ceràmica blava catalana decorat en blau cobalt a l'estil d'orles diverses amb orla de motiu en essa i motiu central de la casa. Ø vora 195 mm.
- 095/10-1078-1 Quatre fragments que formen el perfil complet d'un plat de ala de ceràmica blava catalana decorat en blau cobalt a l'estil d'influència francesa. Ø vora 209 mm. Ø base 98 mm. Alçada 43 mm.

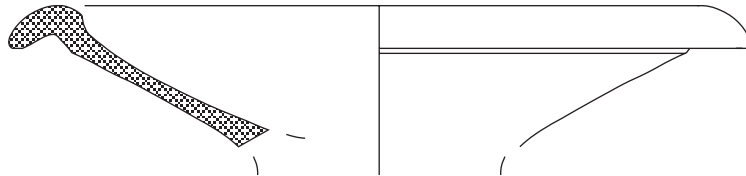
Làm. 16

- 095/10-1181-1 Una rajola de sanefa completa amb decoració policroma barroca.

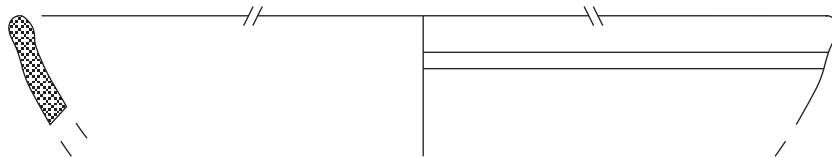
- 095/10-1181-2 Una rajola de mostra completa amb decoració policroma barroca.
- 095/10-1181-3 Una rajola de mostra completa amb decoració policroma barroca de la sèrie del clavell.
- 095/10-1181-4 Una rajola de mostra completa amb decoració policroma barroca de la sèrie del clavell.
- 095/10-1181-5 Quatre fragments que formen una rajola de sanefa completa amb decoració policroma barroca.



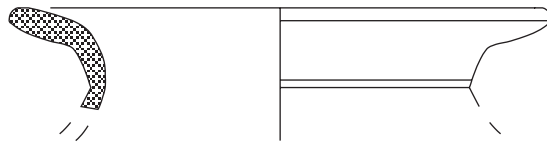
095/10-173-4



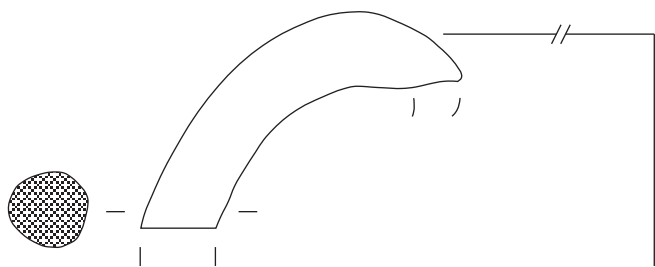
095/10-173-5



095/10-1116-1



095-10-173-1



095/10-173-2

0 10 cm

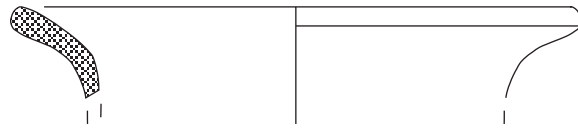


CODEX
Arqueologia i
Patrimoni

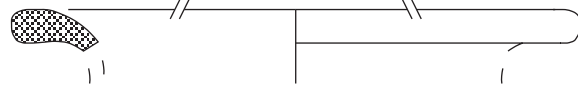
INTERVENCIÓ: Pl. dels Peixos , c/. dels Capellans i
pl. d'Isidre Nonell. Codi: 095/10

LÀM.

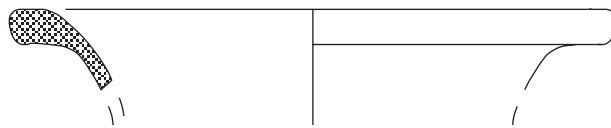
1



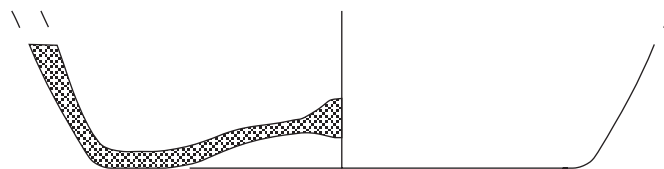
095/10-1041-1



095/10-1041-2



095/10-1038-1



095/10-1041-5



095/10-1041-6



095/10-1041-7

0 10 cm

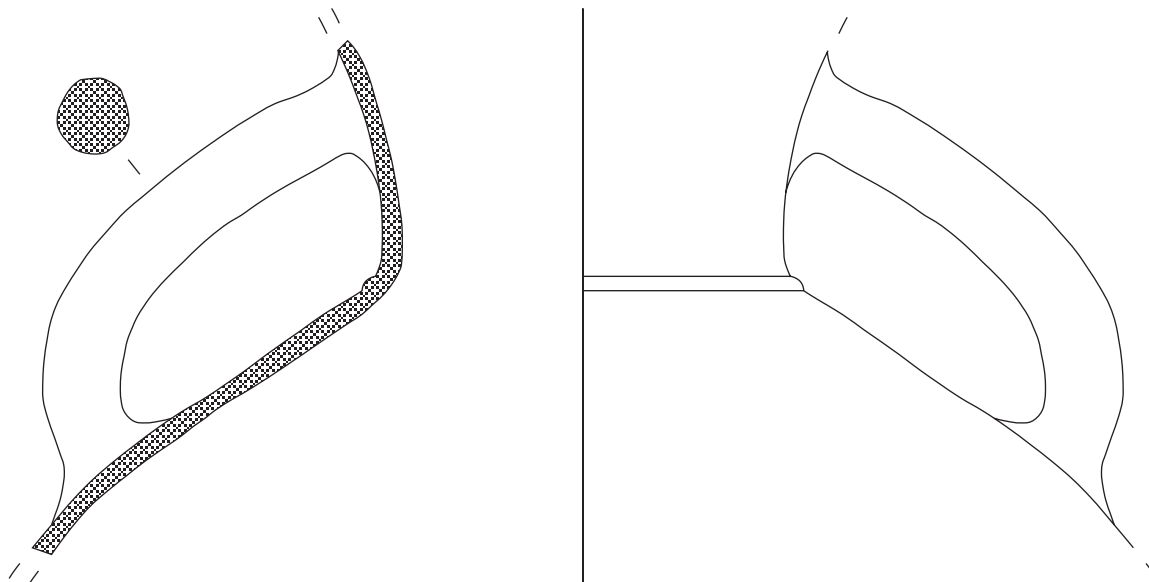


CODEX
Arqueologia i
Patrimoni


INTERVENCIÓ: Pl. dels Peixos , c/. dels Capellans i
pl. d'Isidre Nonell. Codi: 095/10

LÀM.

2



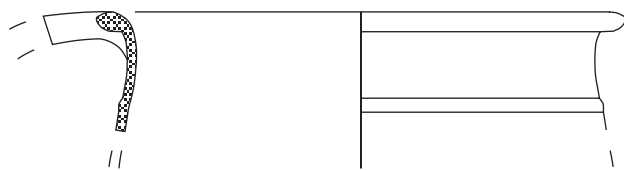
095/10-1041-3



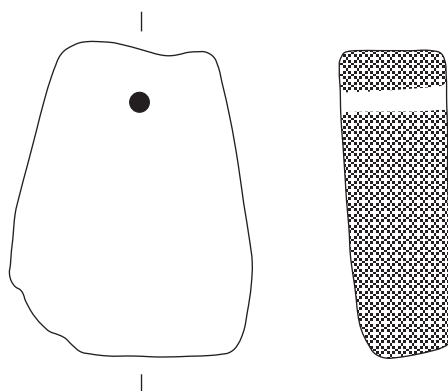
095/10-1041-4

0 10 cm







095/10-1041-8



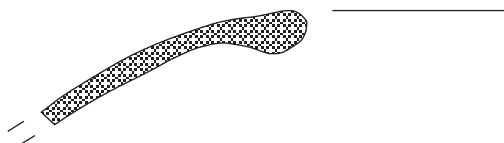
095/10-1069-1



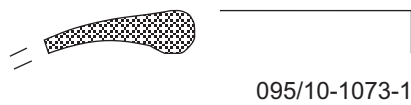
095/10-173-3



095/10-1038-3



095/10-1037-1



095/10-1073-1



095/10-1038-2

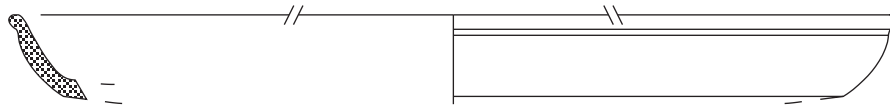


CODEX
Arqueologia i
Patrimoni

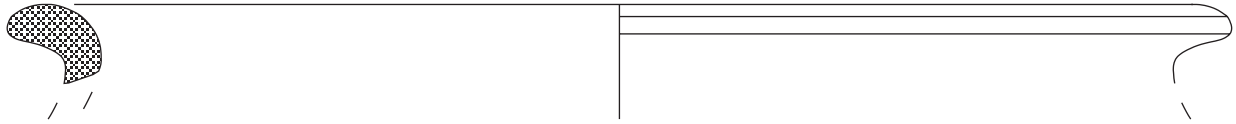
INTERVENCIÓ: Pl. dels Peixos , c/. dels Capellans i
pl. d'Isidre Nonell. Codi: 095/10

LÀM.

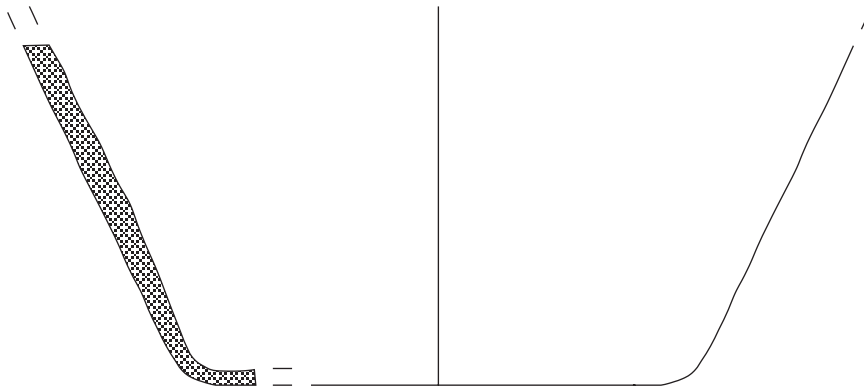
4



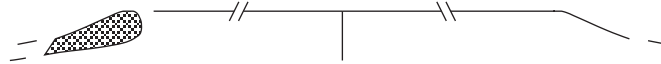
095/10-172-7



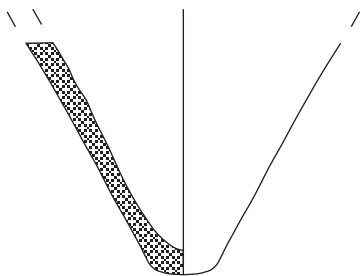
095/10-172-1



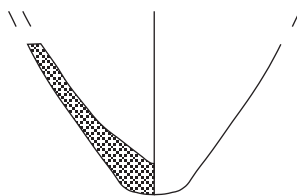
095-10-172-2



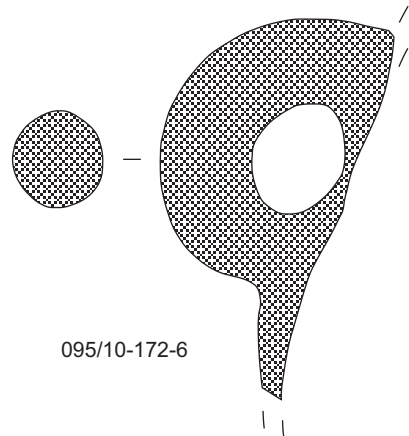
095/10-172-3



095/10-172-5



095/10-172-4



095/10-172-6

0

10 cm

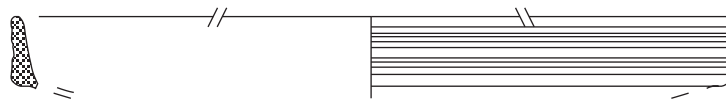


CODEX
Arqueologia i
Patrimoni

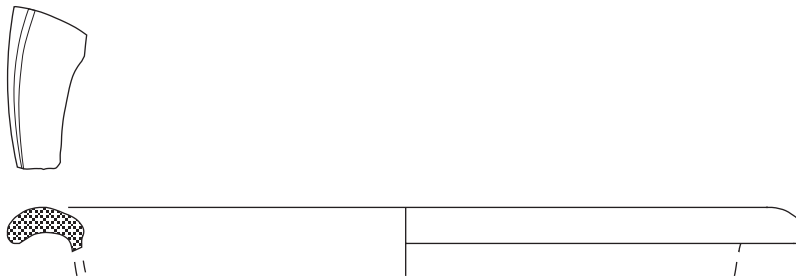
INTERVENCIÓ: Pl. dels Peixos , c/. dels Capellans i
pl. d'Isidre Nonell. Codi: 095/10

LÀM.

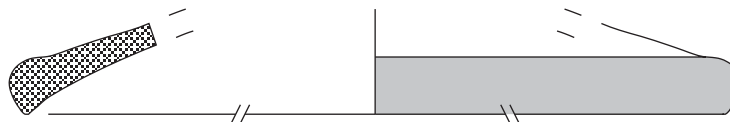
5



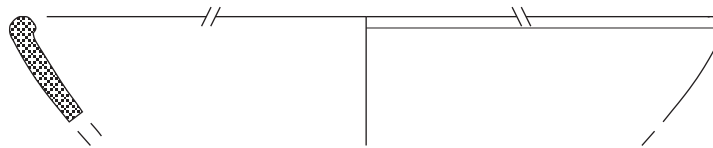
095/10-135-1



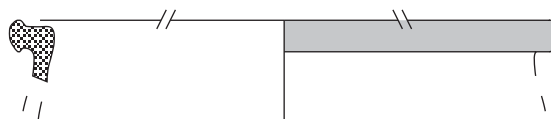
095/10-135-2



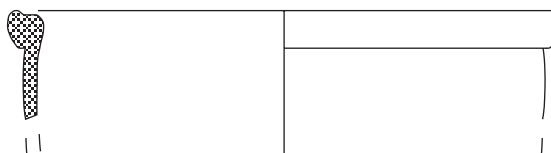
095/10-135-3



095/10-135-4



095/10-135-5



095/10-1029-1

0 10 cm

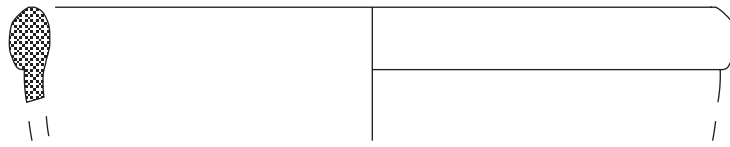


CODEX
Arqueologia i
Patrimoni

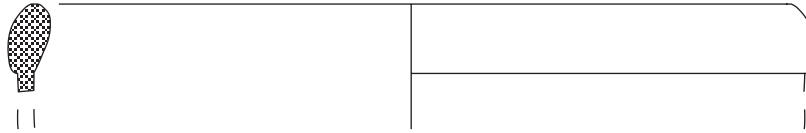
INTERVENCIÓ: Pl. dels Peixos , c/. dels Capellans i
pl. d'Isidre Nonell. Codi: 095/10

LÀM.


6



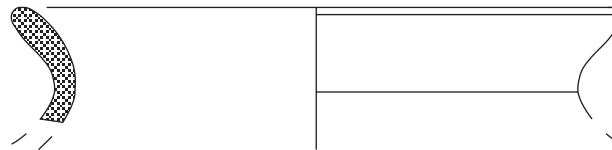
095/10-1026-1




095/10-1047-1



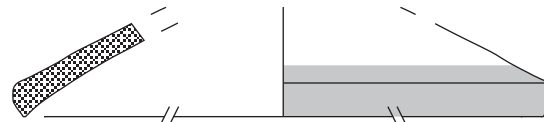
095/10-1026-2



095/10-1026-3



095/10-1043-1



095/10-1043-2

0

10 cm

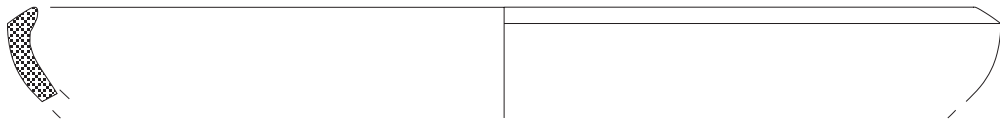


CODEX
Arqueologia i
Patrimoni

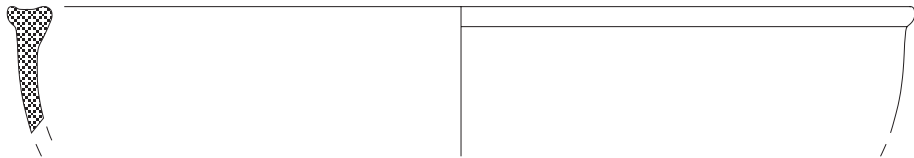
INTERVENCIÓ: Pl. dels Peixos , c/. dels Capellans i
pl. d'Isidre Nonell. Codi: 095/10

LÀM.

7




095/10-136-1

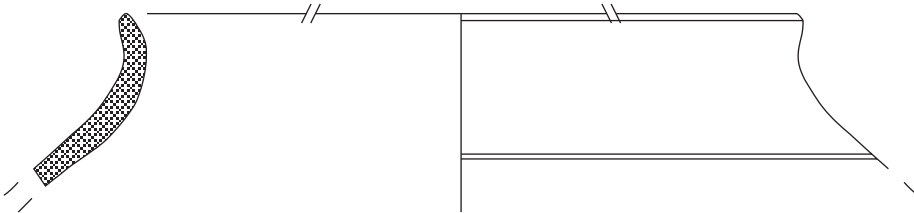


095/10-136-2

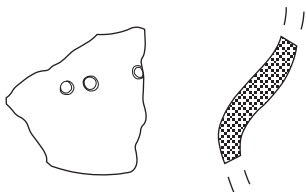
0 15 cm



095/10-136-3



095/10-136-4



095/10-136-5

0 10 cm

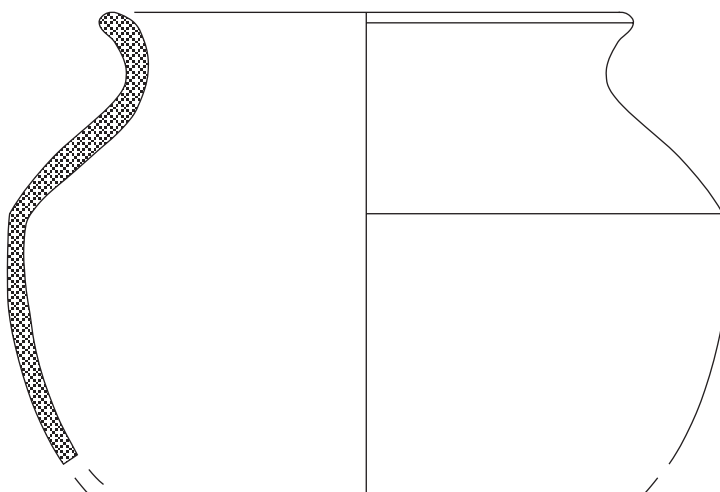


CODEX
Arqueologia i
Patrimoni


INTERVENCIÓ: Pl. dels Peixos , c/. dels Capellans i
pl. d'Isidre Nonell. Codi: 095/10

LÀM.


8



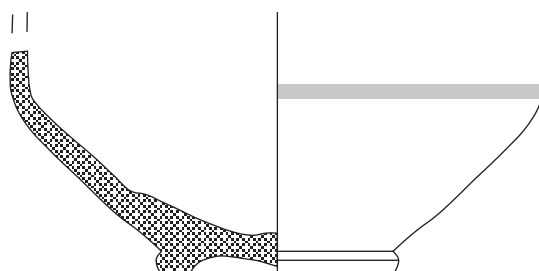
095/10-1212-1



095/10-1212-2



095/10-136-6



095/10-136-7

0 10 cm

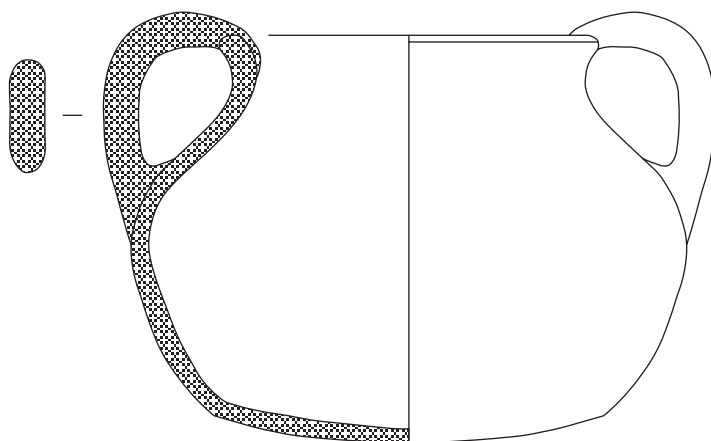


CODEX
Arqueologia i
Patrimoni

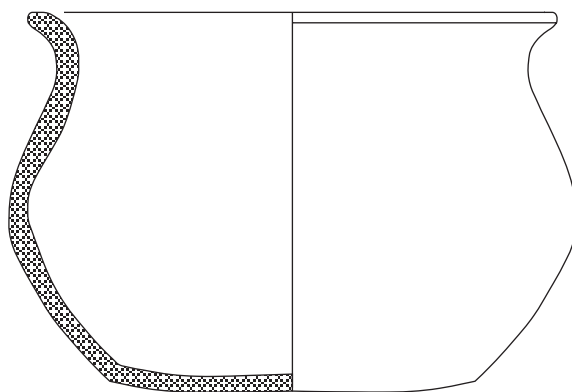
INTERVENCIÓ: Pl. dels Peixos , c/. dels Capellans i
pl. d'Isidre Nonell. Codi: 095/10

LÀM.

9



095/10-1119-1



095/10-1119-2

0 10 cm

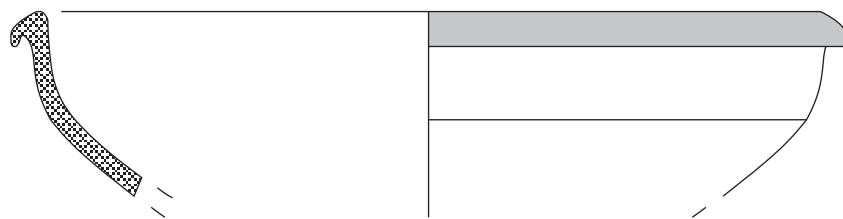


CODEX
Arqueologia i
Patrimoni

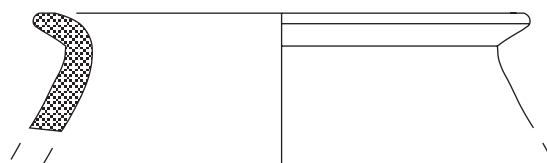
INTERVENCIÓ: Pl. dels Peixos , c/. dels Capellans i
pl. d'Isidre Nonell. Codi: 095/10

LÀM.

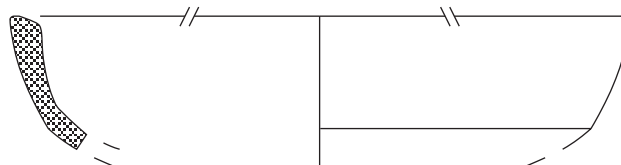
10



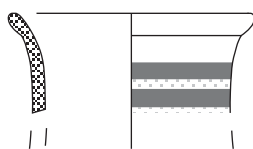
095/10-1159-1




095/10-185-1




095/10-181-2




095/10-196-1



095/10-181-1



095/10-1159-2



095/10-1013-1

0 10 cm

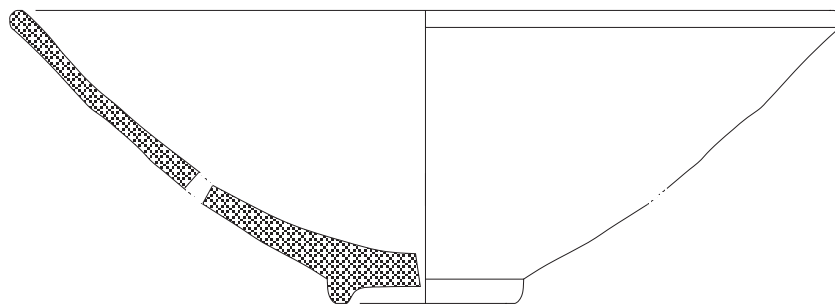


CODEX
Arqueologia i
Patrimoni

INTERVENCIÓ: Pl. dels Peixos , c/. dels Capellans i
pl. d'Isidre Nonell. Codi: 095/10

LÀM.

11



095/10-193-2/4

0

15 cm

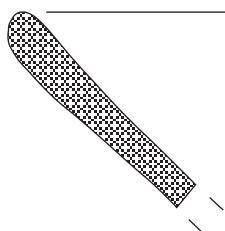


CODEX
Arqueologia i
Patrimoni

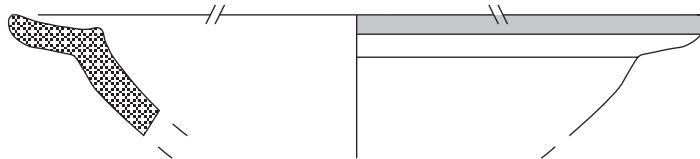
INTERVENCIÓ: Pl. dels Peixos , c/. dels Capellans i
pl. d'Isidre Nonell. Codi: 095/10

LÀM.

12



095/10-193-1



095/10-193-5

0

10 cm

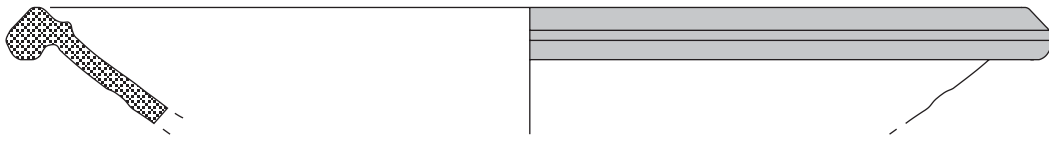


CODEX
Arqueologia i
Patrimoni

INTERVENCIÓ: Pl. dels Peixos , c/. dels Capellans i
pl. d'Isidre Nonell. Codi: 095/10

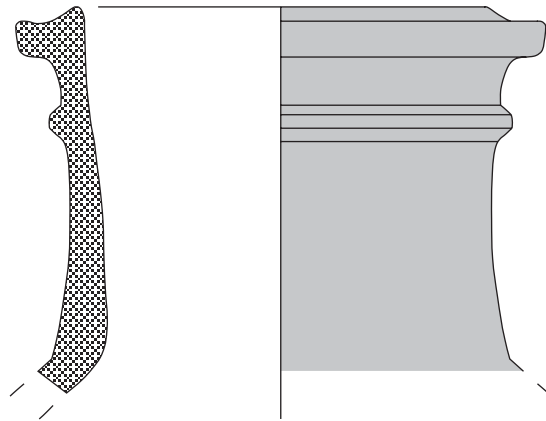
LÀM.

13

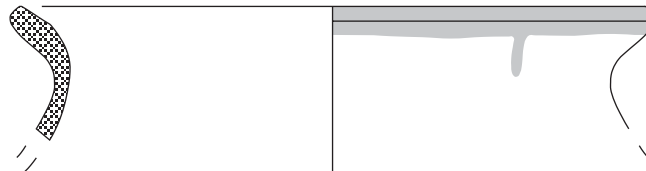


095/10-193-6

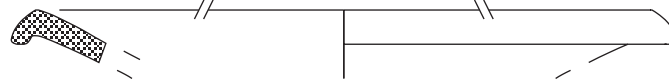
0 20 cm



095/10-193-7



095/10-193-8



095/10-193-9

0 10 cm

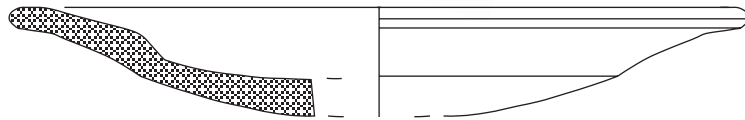


CODEX
Arqueologia i
Patrimoni

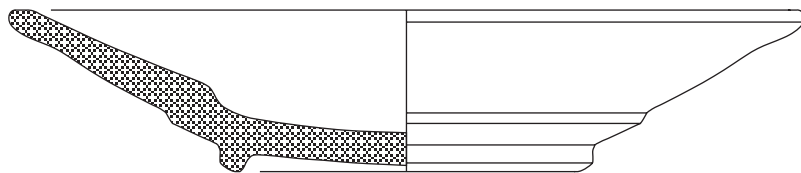
INTERVENCIÓ: Pl. dels Peixos , c/. dels Capellans i
pl. d'Isidre Nonell. Codi: 095/10

LÀM.

14



095/10-127-1



095/10-1078-1

0

10 cm



CODEX
Arqueologia i
Patrimoni

INTERVENCIÓ: Pl. dels Peixos , c/. dels Capellans i
pl. d'Isidre Nonell. Codi: 095/10

LÀM.

15



095/10-1181-1



095/10-1181-2



095/10-1181-3



095/10-1181-4



095/10-1181-5

0

10 cm



CODEX
Arqueologia i
Patrimoni

INTERVENCIÓ: Pl. dels Peixos , c/. dels Capellans i
pl. d'Isidre Nonell. Codi: 095/10

LÀM.

16

- Inventari de materials

INVENTARI DE MATERIALS

Secció d'Arqueologia-Museu d'Història de la Ciutat

Num. Intervenció: 095/10

Jaciment: PL. DELS PEIXOS, C/. DELS CAPELLANS

Districte
Ciutat Vella

Carrer
Pl. dels Peixos

Parcel·la

Data
2010

Àrea:

Sector:

Àmbit:

UE: 111

Num. Frag.	Class.	Def.Frag.	Tipo.	Tècnica	Pasta	Decoració Int.	Ext.	Acabats Int.	Ext.	Cronologia	Observacions
2	40005	PS	Pica								

Àrea:

Sector:

Àmbit:

UE: 112

Num. Frag.	Class.	Def.Frag.	Tipo.	Tècnica	Pasta	Decoració Int.	Ext.	Acabats Int.	Ext.	Cronologia	Observacions
2	12053	SF		TO	AO						
1	14002	VO		TO	AO						
1	14002	VO		TO	AO						
2	14002	VO		TO	AO		IP				ondulant
4	14002	FO		TO	AO						
2	14002	NA		TO	AO						
11	14002	SF		TO	AO						
1	14002	FO		TO	AO						
4	14003	NA		TO	AO				VI		
2	14003	FO		TO	AO			VI			
1	14003	VO		TO	AO			VI			
2	14003	SF		TO	AO				VI		
3	14003	SF		TO	AO			VI	VI		
32	14003	SF		TO	AO			VI			
12	14003	SF	CAT	TO	AO				VI		
1	14003	FO	ESF	TO	AO			VI	VI		
4	14003	VO	GIB	TO	AO			VI			
6	14003	FO	GIB	TO	AO			VI			
8	14003	SF	GIB	TO	AO			VI			
3	14003	VO	OLL	TO	AO			VI			
1	14003	VO	OLL	TO	AO			VI			
3	14003	VO	PAT	TO	AO			VI			de foc
1	14003	VO	PAT	TO	AO			VI	VI		girador
1	14003	VO	PAT	TO	AO			VI			de foc
1	14003	SF	PAT	TO	AO			VI			de foc
2	14003	VO	SEV	TO	AO			VI			
2	14003	VO	SEV	TO	AO	PI		VI	VI		
2	14003	FO	SEV	TO	AO	PI		VI	VI		
2	14003	SF	SEV	TO	AO	PI		VI	VI		
1	14003	VO	TAP	TO	AO			VI	VI		

Àrea:

Sector:

Àmbit:

UE: 112

Num. Frag.	Class.	Def.Frag.	Tipo.	Tècnica	Pasta	Decoració		Acabats		Cronologia	Observacions
						Int.	Ext.	Int.	Ext.		
1	14005	NA		TO	GR						
1	14005	SF		TO	AR						
1	14005	VO	OLL	TO	GR						
2	14100	FO		TO	AO			VI	VI		
6	14100	SF		TO	AO			VI	VI		
1	14100	FO	ESC	TO	AO			VI	VI		
1	14100	VO	PDA	TO	AO			VI	VI		
2	14200	VO	PDA	TO	AO	PI	PI	VI	VI		
2	14200	VO	PDA	TO	AO	PI	PI	VI	VI		
1	14305	SF		TO	AO		PI	VI	VI		
1	20002	PS	CLA								
1	20002	SF	Tubet								
3	30000	SF									vidre de finestra
1	50037	PS		MO	AO		PI		VI		
18	60051										

Àrea:

Sector:

Àmbit:

UE: 116

Num. Frag.	Class.	Def.Frag.	Tipo.	Tècnica	Pasta	Decoració		Acabats		Cronologia	Observacions
						Int.	Ext.	Int.	Ext.		
1	14003	SF		TO	AO			VI	VI		

Àrea:

Sector:

Àmbit:

UE: 126

Num. Frag.	Class.	Def.Frag.	Tipo.	Tècnica	Pasta	Decoració		Acabats		Cronologia	Observacions
						Int.	Ext.	Int.	Ext.		
2	12053	SF		TO	AO						
1	13111	SF		TO	AO			VE	VE		
1	13115	SF		TO	AO			VE	VE		
4	13250	SF		TO	AO						
8	13250	SF		TO	GO						
1	13250	VO		TO	AO						
2	13312	SF		TO	AO						
1	14003	FO		TO	AO			VI	VI		gran recipient
1	14003	SF		TO	AO			VI	VI		
1	14003	SF		TO	AO			VI			
1	20001	PS	MON								
7	50029	SF		MO	AO						expurgats
2	60051										

Àrea:

Sector:

Àmbit:

UE: 127

Num. Frag.	Class.	Def.Frag.	Típo.	Tècnica	Pasta	Decoració		Acabats		Cronologia	Observacions
						Int.	Ext.	Int.	Ext.		

Àrea:

Sector:

Àmbit:

UE: 127

Num. Frag.	Class.	Def.Frag.	Típo.	Tècnica	Pasta	Decoració		Acabats		Cronologia	Observacions
						Int.	Ext.	Int.	Ext.		

	11	14002	SF		TO	AO		IP				ondulant
	7	14002	SF		TO	GO						
	1	14002	FO		TO	AO						
	2	14002	SF		TO	GO						
	9	14002	SF		TO	AO						
	6	14002	SF		TO	AO						
	2	14002	VO	BAC	TO	AO						
	2	14002	VO	BAC	TO	AO						
	1	14002	FO	BAC	TO	AO						
	1	14002	VO	OLL	TO	GO						
	1	14003	VO		TO	AO			VI			
	1	14003	VO		TO	AO			VI			
	2	14003	FO		TO				VI			
	1	14003	FO		TO	AO			VI			
	1	14003	SF		TO	AO		IS		VI		roseta
	1	14003	SF		TO	AO			VI	VI		
	8	14003	SF		TO	AO			VI			
	1	14003	VO		TO	AO	PI		VI			groc i marró
	1	14003	NA		TO	AO		PI	VI	VI		groc, marró i verd
	1	14003	VO	PAT	TO	AO			VI			de foc
	1	14003	BE	POA	TO	AO				VI		
	1	14103	VO	PDA	TO	AO	PI		VI	VI		
1	2	14104	VO	PDA	TO	AO	PI	PI	VI	VI		orla tipus essa
	1	14128	SF		TO	AO	PI		VI	VI		fulla de julivert
	7	50029	SF		MO	AO						expurgat
	3	50030	PS		MO	AO		PI		PI		
	1	50030	VO		MO	AO		PI		VI		
	23	60051										

Àrea:

Sector:

Àmbit:

UE: 128

Num. Frag.	Class.	Def.Frag.	Típo.	Tècnica	Pasta	Decoració		Acabats		Cronologia	Observacions
						Int.	Ext.	Int.	Ext.		

	1	13250	SF		TO	AO						
	1	13313	SF	KEAY 53	TO	AO		AC				possible LRA 1 tardana

Àrea:

Sector:

Àmbit:

UE: 129

Num. Frag.	Class.	Def.Frag.	Tipo.	Tècnica	Pasta	Decoració		Acabats		Cronologia	Observacions
						Int.	Ext.	Int.	Ext.		

Àrea:

Sector:

Àmbit:

UE: 129

Num. Frag.	Class.	Def.Frag.	Tipo.	Tècnica	Pasta	Decoració		Acabats		Cronologia	Observacions
						Int.	Ext.	Int.	Ext.		

	1	13250	SF		TO	AO					
	1	13250	SF		TO	AO					

Àrea:

Sector:

Àmbit:

UE: 131

Num. Frag.	Class.	Def.Frag.	Tipo.	Tècnica	Pasta	Decoració		Acabats		Cronologia	Observacions
						Int.	Ext.	Int.	Ext.		

	2	12053	SF		TO	AO					
	2	12053	SF		TO	AR					
	1	13106	SF	DRAG. 37	MO	AO			VE	VE	
	1	13116	SF		TO	AO			VE	VE	
	1	13250	VO	GER	TO	AO					
	1	13258	SF		TO	AO					
	2	50029	SF		MO	AO					expurgats
	4	60051									

Àrea:

Sector:

Àmbit:

UE: 134

Num. Frag.	Class.	Def.Frag.	Tipo.	Tècnica	Pasta	Decoració		Acabats		Cronologia	Observacions
						Int.	Ext.	Int.	Ext.		

	1	13250	FO		TO	AO					
	6	13250	SF		TO	AO					
	4	13250	SF		TO	GO					
	1	14003	SF		TO	AO			VI		
	2	60051									

Àrea:

Sector:

Àmbit:

UE: 135

Num. Frag.	Class.	Def.Frag.	Tipo.	Tècnica	Pasta	Decoració		Acabats		Cronologia	Observacions
						Int.	Ext.	Int.	Ext.		

	2	12052	SF		TO	AO		PI			
	2	12053	FO		TO	AO					
	1	12053	FO		TO	AO					
	1	12053	NA		TO	AO					
	161	12053	SF		TO	AO					
	1	12053	VO		TO	AR					
	1	12053	FO		TO	AR					
	6	12053	SF		TO	AR					
	1	12053	VO	GER	TO	AO					

Àrea:

Sector:

Àmbit:

UE: 135

Num. Frag.	Class.	Def.Frag.	Tipo.	Tècnica	Pasta	Decoració		Acabats		Cronologia	Observacions
						Int.	Ext.	Int.	Ext.		
	1	12053	VO	GER	TO	AO					
	2	12057	VO		TO	AO					
	1	13009	SF		TO	AO					
	1	13054	SF		TO	AO			VE	VE	
1	1	13104	VO	20.2	MO	AO			VE	VE	forma 20.2 de Ettlinger: Conspectus
	1	13106	FO		MO	AO	IS		VE	VE	amb segell il·legible
	1	13106	SF		MO	AO			VE	VE	
2	1	13111	VO	LAMB.4/36A	TO	AO	BB		VE	VE	
	3	13119	SF		TO	AO			VE	VE	
	1	13250	FO		TO	AO					
	1	13250	NA		TO	AO					
	13	13250	SF		TO	AO					
	14	13250	SF		TO	GO					
	1	13250	VO	OLL	TO	GO					
	3	13258	SF								
	1	13258	FO	CSS	TO	AO					
	5	13258	VO	OST.III,324	TO	AO					
3	1	13258	VO	OST.III,332	TO	AO					
4	1	13258	VO	LAMB.10A	TO	AO					
	1	13300	VO		TO	AO					
	1	13300	VO		TO	AO					
	1	13300	VO		TO	AO					
	5	13306	SF		TO	AO					
	16	13310	SF		TO	AO					
	1	13310	NA		TO	AO					
	1	13312	SF		TO	AO					
	1	14000	ER								
	1	30000	SF								
	2	30000	NA								secció circular
	14	50005	SF								expurgats
	1	50015	VO								expurgat
	3	60051									
	2	60051									cloixa
	1	60051									ostra

Àrea:

Sector:

Àmbit:

UE: 136

Num. Frag.	Class.	Def.Frag.	Tipo.	Tècnica	Pasta	Decoració		Acabats		Cronologia	Observacions
						Int.	Ext.	Int.	Ext.		
	1	12053	NA		TO	AO					
	14	12053	SF		TO	AO					

Àrea:

Sector:

Àmbit:

UE: 136

Num. Frag.	Class.	Def.Frag.	Tipo.	Tècnica	Pasta	Decoració		Acabats		Cronologia	Observacions
						Int.	Ext.	Int.	Ext.		
	1	12053	SF		TO	AR					
1	1	13115	VO	H.61A	TO	AO			VE	VE	
	1	13250	VO		TO	AO					
	1	13250	NA		TO	AO					
	3	13250	SF		TO	AO					
	1	13258	SF		TO	AO					
	1	13258	VO	LAMB.9A	TO	AO					
	2	13309	SF		TO	AO					
	3	13310	SF		TO	AO					
	1	14000	ER								
	12	14000									
	3	14002	SF		TO	GO					
	3	14002	SF		TO	AO					
	1	14002	VO	GER	TO	AO					
	3	14002	VO	OLL	TO	GO					
	25	14002	SF	OLL	TO	GO					
2	1	14002	VO	GIB	TO	GO					
3	1	14002	VO	OLL	TO	GO					
4	1	14002	VO	OLL	TO	GO					
5	1	14002	SF	OLL	TO	GO		IX			
6	1	14002	VO		TO	GO					
7	1	14002	FO		TO	AO					
	1	30000	SF								
	1	30000	FO	COP				MO			
	4	50003									
	1	50029	VO		MO	AO					expurgat
	54	50029	SF		MO	AO					expurgats
	76	60051									
	3	60054									cloixa

Àrea:

Sector:

Àmbit:

UE: 137

Num. Frag.	Class.	Def.Frag.	Tipo.	Tècnica	Pasta	Decoració		Acabats		Cronologia	Observacions
						Int.	Ext.	Int.	Ext.		
	2	12053	SF		TO	AO					
	1	14002	SF		TO	GO					
	1	14003	FO		TO	AO			VI		
	1	14005	SF		TO	AR					
	1	50029	VO		MO	AO					expurgat

Àrea:

Sector:

Àmbit:

UE: 138

Num. Frag.	Class.	Def.Frag.	Tipo.	Tècnica	Pasta	Decoració		Acabats		Cronologia	Observacions
						Int.	Ext.	Int.	Ext.		

Àrea:

Sector:

Àmbit:

UE: 138

Num. Frag.	Class.	Def.Frag.	Tipo.	Tècnica	Pasta	Decoració		Acabats		Cronologia	Observacions
						Int.	Ext.	Int.	Ext.		
1	14003	SF		TO	AO			VI			
1	14100	OR	EOR	TO	AO			VI	VI		
1	50031	VO		MO	AO		PI		VI		

Àrea:

Sector:

Àmbit:

UE: 139

Num. Frag.	Class.	Def.Frag.	Tipo.	Tècnica	Pasta	Decoració		Acabats		Cronologia	Observacions
						Int.	Ext.	Int.	Ext.		
3	14002	SF		TO	AO						
6	14002	SF		TO	GO						
3	14002	SF		TO	GO						
2	14002	SF		TO	GO						
1	14002	VO	CSS	TO	GO						
2	14002	CO	OLL	TO	AO		PI				blanc
2	14003	SF		TO	AO			VI			
1	14003	SF		TO	AO				VI		
1	14100	VO	ESC	TO	AO			VI			
2	14100	VO	ESC	TO	AO			VI			
1	14103	FO		TO	AO	PI		VI			
3	30000	CO	AMP								
43	60051										

Àrea:

Sector:

Àmbit:

UE: 140

Num. Frag.	Class.	Def.Frag.	Tipo.	Tècnica	Pasta	Decoració		Acabats		Cronologia	Observacions
						Int.	Ext.	Int.	Ext.		
3	14000	ER									
2	14002	FO		TO	GO						
5	14002	SF		TO	GO						
2	14002	SF		TO	AO						
1	14002	PS	CSS	TO	GO						
1	14002	VO	OLL	TO	GO						
1	14003	NA		TO	AO				VI		
19	60051										

Àrea:

Sector:

Àmbit:

UE: 141

Num. Frag.	Class.	Def.Frag.	Tipo.	Tècnica	Pasta	Decoració		Acabats		Cronologia	Observacions
						Int.	Ext.	Int.	Ext.		

Àrea:

Sector:

Àmbit:

UE: 141

Num. Frag.	Class.	Def.Frag.	Tipo.	Tècnica	Pasta	Decoració		Acabats		Cronologia	Observacions
						Int.	Ext.	Int.	Ext.		

	3	12053	SF		TO	AO						
	1	13250	FO		TO	AO						
	5	13250	SF		TO	AO						
	3	13250	SF		TO	GO						
	1	13251	SF		TO	GR						
	1	13251	VO		TO	GR						
	1	13258	SF		TO	AO						
	3	13310	SF		TO	AO						
	1	13312	SF		TO	AO						
	2	14003	SF		TO	AO			VI			
	1	20002	PS	CLA								
	7	50029	SF		MO	AO					expurgats	
	4	60051										

Àrea:

Sector:

Àmbit:

UE: 142

Num. Frag.	Class.	Def.Frag.	Tipo.	Tècnica	Pasta	Decoració		Acabats		Cronologia	Observacions
						Int.	Ext.	Int.	Ext.		

	1	14002	SF		TO	AO						
	1	14005	SF		TO	AR						
	94	60051										
	5	60053										
	1	60054										

Àrea:

Sector:

Àmbit:

UE: 146

Num. Frag.	Class.	Def.Frag.	Tipo.	Tècnica	Pasta	Decoració		Acabats		Cronologia	Observacions
						Int.	Ext.	Int.	Ext.		

	1	12053	SF		TO	AO						
	1	13115	SF		TO	AO			VE	VE		
	1	13312	SF		TO	AO						
	2	14002	SF		TO	GO						
	2	14002	SF		TO	AO						
	1	14005	FO		TO	GR						
	2	14005	SF		TO	GR						
	2	14005	VO	OLL	TO	GR						
	1	50006	VO		MO	AO						
	1	50006	SF		MO	GO						

Àrea:

Sector:

Àmbit:

UE: 146

Num. Frag.	Class.	Def.Frag.	Tipo.	Tècnica	Pasta	Decoració		Acabats		Cronologia	Observacions
						Int.	Ext.	Int.	Ext.		
1	50029	SF		MO	AO						passat cocció. expurgat
5	50029	SF		MO	AO						
26	60051										

Àrea:

Sector:

Àmbit:

UE: 147

Num. Frag.	Class.	Def.Frag.	Tipo.	Tècnica	Pasta	Decoració		Acabats		Cronologia	Observacions
						Int.	Ext.	Int.	Ext.		
1	13310	SF		TO	AO						
4	60051										

Àrea:

Sector:

Àmbit:

UE: 148

Num. Frag.	Class.	Def.Frag.	Tipo.	Tècnica	Pasta	Decoració		Acabats		Cronologia	Observacions
						Int.	Ext.	Int.	Ext.		
2	13250	SF		TO	AO						
1	13258	FO	CSS	TO	AO						
2	13310	SF		TO	AO						
1	50029	SF		MO	AO						expurgat

Àrea:

Sector:

Àmbit:

UE: 149

Num. Frag.	Class.	Def.Frag.	Tipo.	Tècnica	Pasta	Decoració		Acabats		Cronologia	Observacions
						Int.	Ext.	Int.	Ext.		
4	12053	SF		TO	AO						
10	13250	SF		TO	AO						
2	13250	VO	OLL	TO	GO						
1	13251	FO		TO	GR						
8	13251	SF		TO	GR						
1	13251	SF		TO	AR						
4	13251	VO	OLL	TO	GR						
1	13258	VO	OST.III,332	TO	AO						
2	13300	SF		TO	AO						
1	13306	SF		TO	AO						
1	13310	SF		TO	AO						
90	60051										
2	60053										

Àrea:

Sector:

Àmbit:

UE: 153

Num. Frag.	Class.	Def.Frag.	Tipo.	Tècnica	Pasta	Decoració		Acabats		Cronologia	Observacions
						Int.	Ext.	Int.	Ext.		
13	12053	SF		TO	AO						
1	12057	VO		TO	AO						

Àrea:

Sector:

Àmbit:

UE: 153

Num. Frag.	Class.	Def.Frag.	Tipo.	Tècnica	Pasta	Decoració		Acabats		Cronologia	Observacions	
						Int.	Ext.	Int.	Ext.			
	1	13106	VO		MO	AO			VE	VE		
	1	13106	SF		MO	AO		MO	VE	VE		
	16	13250	SF		TO	AO						
	4	13250	SF		TO	GO						
	1	13251	VO		TO	GR						
	2	13251	FO		TO	GR						
	24	13251	SF		TO	GR						
	3	13251	SF		TO	AR						
	3	13251	VO	OLL	TO	GR						
	13	13300	SF		TO	AO						
	1	15000	PS	PC		AO						
	1	20002	PS	CLA								
	1	50012										
	9	50029	VO		MO	AO						expurgats
	29	50029	SF		MO	AO						expurgats
	66	60051										
	1	60054										cloïssa

Àrea:

Sector:

Àmbit:

UE: 154

Num. Frag.	Class.	Def.Frag.	Tipo.	Tècnica	Pasta	Decoració		Acabats		Cronologia	Observacions	
						Int.	Ext.	Int.	Ext.			
	1	40000	PS									
	2	50009										
	3	60051										
	1	70001	SF									

Àrea:

Sector:

Àmbit:

UE: 156

Num. Frag.	Class.	Def.Frag.	Tipo.	Tècnica	Pasta	Decoració		Acabats		Cronologia	Observacions	
						Int.	Ext.	Int.	Ext.			
	2	13250	SF		TO	AO						
	1	13251	SF		TO	GR						

Àrea:

Sector:

Àmbit:

UE: 170

Num. Frag.	Class.	Def.Frag.	Tipo.	Tècnica	Pasta	Decoració		Acabats		Cronologia	Observacions	
						Int.	Ext.	Int.	Ext.			
	2	12053	SF		TO	AO						
	1	13053	SF		TO	AO			VE	VE		
	1	13250	SF		TO	AO						
	2	13250	FO		TO	GO						
	9	13250	SF		TO	GO						

Àrea:

Sector:

Àmbit:

UE: 170

Num. Frag.	Class.	Def.Frag.	Típo.	Tècnica	Pasta	Decoració		Acabats		Cronologia	Observacions
						Int.	Ext.	Int.	Ext.		
	2	50029	VO		MO	AO					expurgats
	3	50029	SF		MO	AO					expurgats
	8	60051									
	1	60054									

Àrea:

Sector:

Àmbit:

UE: 172

Num. Frag.	Class.	Def.Frag.	Típo.	Tècnica	Pasta	Decoració		Acabats		Cronologia	Observacions
						Int.	Ext.	Int.	Ext.		
	52	12053	SF		TO	AO					
	1	12053	CO	GER	TO	AO					
1	1	12053	VO	GER	TO	AO					
2	1	12053	FO	GER	TO	AO					
3	1	12057	VO		TO	AO					
4	1	12057	PI		TO	AO					
5	1	12057	PI		TO	AO					
6	1	12057	NA		TO	AO					
7	1	13106	VO	DRAG.18	MO	AO		VE	VE		
	1	13251	SF		TO	GR					
	1	20002	SF								
	5	60051									

Àrea:

Sector:

Àmbit:

UE: 173

Num. Frag.	Class.	Def.Frag.	Típo.	Tècnica	Pasta	Decoració		Acabats		Cronologia	Observacions
						Int.	Ext.	Int.	Ext.		
	22	12053	SF		TO	AO					
1	1	12053	VO	GER	TO	AO					
2	1	12053	NA	GER	TO	AO					
	1	12055	SF		TO	GR					
3	1	12057	VO		TO	AO					
4	1	13053	VO	LAMB.31B	TO	AO	PI	VE	VE		
5	3	13053	VO	LAMB.36	TO	AO		VE	VE		
	1	13306	SF		TO	AO					
	1	20002	PS								
	1	20002	SF								
	1	50015	VO		MO	AO					
	4	50019	SF								
	1	60054									cloïssa

Àrea:

Sector:

Àmbit:

UE: 177

Num. Frag.	Class.	Def.Frag.	Tipo.	Tècnica	Pasta	Decoració		Acabats		Cronologia	Observacions
						Int.	Ext.	Int.	Ext.		

Àrea:

Sector:

Àmbit:

UE: 177

Num. Frag.	Class.	Def.Frag.	Tipo.	Tècnica	Pasta	Decoració		Acabats		Cronologia	Observacions
						Int.	Ext.	Int.	Ext.		
	1	12050	SF		TO	AO					
	3	12053	SF		TO	AO					
	5	14002	SF		TO	GO					
	15	50029	SF		MO	AO					expurgats

Àrea:

Sector:

Àmbit:

UE: 179

Num. Frag.	Class.	Def.Frag.	Tipo.	Tècnica	Pasta	Decoració		Acabats		Cronologia	Observacions
						Int.	Ext.	Int.	Ext.		
	7	12053	SF		TO	AO					
	1	12053	VO	BOL	TO	AO					
	3	12054	NA		TO	AR					
	2	12054	SF		TO	AR					
	2	13300	VO		TO	AO					
	1	13300	NA		TO	AO					
	1	13300	SF		TO	AO					
	5	13310	SF		TO	AO					
	1	14002	VO		TO	AO					
	6	14002	SF		TO	AO					
	6	14002	SF		TO	GO					
	1	14003	SF		TO	AO			VI		
	17	14005	SF		TO	GR					
	1	14005	SF		TO	AR					
	4	14005	VO	OLL	TO	GR		IN			ondulant
	1	14005	VO	OLL	TO	GR					
	1	50015	VO		MO	AO					expurgat
	17	50029	SF		MO	AO					expurgats
	16	60051									
	2	60054									cloïssa

Àrea:

Sector:

Àmbit:

UE: 181

Num. Frag.	Class.	Def.Frag.	Tipo.	Tècnica	Pasta	Decoració		Acabats		Cronologia	Observacions
						Int.	Ext.	Int.	Ext.		
	4	14002	SF		TO	GO					
	2	14005	SF		TO	GR					
2	3	14005	PS	CSS	TO	GR					
1	1	14055	SF	GET	TO	AO		ES			

Àrea:

Sector:

Àmbit:

UE: 181

Num. Frag.	Class.	Def.Frag.	Tipo.	Tècnica	Pasta	Decoració		Acabats		Cronologia	Observacions
						Int.	Ext.	Int.	Ext.		
	1	50029	SF		MO	AO					expurgat
	2	60051									

Àrea:

Sector:

Àmbit:

UE: 183

Num. Frag.	Class.	Def.Frag.	Tipo.	Tècnica	Pasta	Decoració		Acabats		Cronologia	Observacions
						Int.	Ext.	Int.	Ext.		
	1	14002	SF		TO	AO					
	1	14002	SF		TO	GO					

Àrea:

Sector:

Àmbit:

UE: 185

Num. Frag.	Class.	Def.Frag.	Tipo.	Tècnica	Pasta	Decoració		Acabats		Cronologia	Observacions
						Int.	Ext.	Int.	Ext.		
	1	14002	SF		TO	GO					
	1	14002	SF		TO	AO					
	1	14003	SF		TO	AO			VI		
1	1	14005	VO	OLL	TO	GR					
	2	50019									
	2	50029	SF		MO	AO					expurgats
	1	60051									

Àrea:

Sector:

Àmbit:

UE: 186

Num. Frag.	Class.	Def.Frag.	Tipo.	Tècnica	Pasta	Decoració		Acabats		Cronologia	Observacions
						Int.	Ext.	Int.	Ext.		
	1	14002	SF		TO	AO					
	2	14002	SF		TO	GO					
	1	14003	SF		TO	AO			VI	VI	

Àrea:

Sector:

Àmbit:

UE: 187

Num. Frag.	Class.	Def.Frag.	Tipo.	Tècnica	Pasta	Decoració		Acabats		Cronologia	Observacions
						Int.	Ext.	Int.	Ext.		
	1	14003	SF		TO	AO			VI	VI	
	1	50029	SF		MO	AO					expurgat

Àrea:

Sector:

Àmbit:

UE: 188

Num. Frag.	Class.	Def.Frag.	Tipo.	Tècnica	Pasta	Decoració		Acabats		Cronologia	Observacions
						Int.	Ext.	Int.	Ext.		
	3	12053	SF		TO	AO					
	2	14002	SF		TO	AO					
	1	14002	SF		TO	GO					
	1	14005	SF		TO	GR					

Àrea:

Sector:

Àmbit:

UE: 188

Num. Frag.	Class.	Def.Frag.	Tipo.	Tècnica	Pasta	Decoració		Acabats		Cronologia	Observacions
						Int.	Ext.	Int.	Ext.		
1	50029	SF		MO	AO						expurgats
1	60051										
1	60054										cloïssa

Àrea:

Sector:

Àmbit:

UE: 189

Num. Frag.	Class.	Def.Frag.	Tipo.	Tècnica	Pasta	Decoració		Acabats		Cronologia	Observacions
						Int.	Ext.	Int.	Ext.		
1	14002	FO		TO	GO						
3	14002	SF		TO	GO						
2	14002	SF		TO	AO						
1	14005	SF		TO	GR						
2	50029	SF		MO	AO						expurgats
5	60051										

Àrea:

Sector:

Àmbit:

UE: 190

Num. Frag.	Class.	Def.Frag.	Tipo.	Tècnica	Pasta	Decoració		Acabats		Cronologia	Observacions
						Int.	Ext.	Int.	Ext.		
1	14002	SF		TO	AO						
1	50029	VO		MO	AO						expurgat
3	50029	SF		MO	AO						expurgats

Àrea:

Sector:

Àmbit:

UE: 193

Num. Frag.	Class.	Def.Frag.	Tipo.	Tècnica	Pasta	Decoració		Acabats		Cronologia	Observacions
						Int.	Ext.	Int.	Ext.		
7	12053	SF		TO	AO						
35	14002	SF		TO	AO						
2	14002	FO		TO	AO						
4	14002	FO		TO	GO						
29	14002	SF		TO	GO						
1	14002	VO	GIB	TO	AO						
1	14002	VO	OLL	TO	GO						
2	14003	NA		TO	GO				VI		
10	14003	SF		TO	GO			VI			
1	14003	VO		TO	AO			VI			
1	14003	VO		TO	AO			VI			
1	14003	FO		TO	AO			VI			
1	14003	FO		TO	AO			VI			
1	14003	NA		TO	AO				VI		
16	14003	SF		TO	AO			VI			
4	14003	SF		TO	AO				VI		

Àrea:

Sector:

Àmbit:

UE: 193

Num. Frag.	Class.	Def.Frag.	Tipo.	Tècnica	Pasta	Decoració		Acabats		Cronologia	Observacions
						Int.	Ext.	Int.	Ext.		
	4	14003	VO	Cànter	TO	AO			VI		
	4	14003	SF	Cànter	TO	AO			VI		
	2	14003	NA	Cànter	TO	AO			VI		
	4	14003	VO	GIB	TO	AO		VI			
	7	14003	VO	GIB	TO	AO		VI			
	1	14003	VO	OLL	TO	GO		VI			
6	1	14003	VO	GIB	TO	AO		VI			
7	4	14003	VO	Cànter	TO	AO		VI	VI		
8	1	14003	VO	OLL	TO	GO		VI			
9	1	14003	VO	PAT	TO	AO		VI			
	3	14102	SF		TO	AO	PI	VI			
5	1	14102	VO	PAT	TO	AO	PI	VI			
	2	14256	SF		TO	AO	PI	VI			
1	2	14256	VO	PTL	TO	AO	PI	VI			
2	3	14256	VO	PTL	TO	AO	PI	VI			
3	1	14256	VO	PTL	TO	AO	PI	VI			
4	1	14256	FO	PTL	TO	AO	PI	VI			
	1	20002	PS	CLA							
	6	50003									
	2	50007	SF		MO	AO					expurgat
	4	50029	VO		MO	AO					expurgats
	65	50029	SF		MO	AO					expurgats
	1	60001	PS	BOT							
	63	60051									
	1	60054									

Àrea:

Sector:

Àmbit:

UE: 195

Num. Frag.	Class.	Def.Frag.	Tipo.	Tècnica	Pasta	Decoració		Acabats		Cronologia	Observacions
						Int.	Ext.	Int.	Ext.		
	1	12053	SF		TO	AO					
	1	13251	SF		TO	AR					
	1	13251	VO	OLL	TO	GR					

Àrea:

Sector:

Àmbit:

UE: 196

Num. Frag.	Class.	Def.Frag.	Tipo.	Tècnica	Pasta	Decoració		Acabats		Cronologia	Observacions
						Int.	Ext.	Int.	Ext.		
	2	14002	SF		TO	GO					
1	1	14250	VO		TO	AO		VI			corda seca
	1	50029	SF		MO	AO					expurgat
	5	60051									

Àrea:

Sector:

Àmbit:

UE: 200

Num. Frag.	Class.	Def.Frag.	Tipo.	Tècnica	Pasta	Decoració		Acabats		Cronologia	Observacions
						Int.	Ext.	Int.	Ext.		

Àrea:

Sector:

Àmbit:

UE: 200

Num. Frag.	Class.	Def.Frag.	Tipo.	Tècnica	Pasta	Decoració		Acabats		Cronologia	Observacions
						Int.	Ext.	Int.	Ext.		

	1	40000	PS	Brocal							brocal de pou circular
--	---	-------	----	--------	--	--	--	--	--	--	------------------------

Àrea:

Sector:

Àmbit:

UE: 202

Num. Frag.	Class.	Def.Frag.	Tipo.	Tècnica	Pasta	Decoració		Acabats		Cronologia	Observacions
						Int.	Ext.	Int.	Ext.		

	2	12053	SF		TO	AO					
	1	13106	SF		MO	AO		MO	VE	VE	
	1	13250	VO		TO	AO					
	1	13250	FO		TO	AO					
	5	13250	SF		TO	AO					
	2	13258	VO	OST.III,332	TO	AO					
	3	13300	SF		TO	AO					
	2	13306	SF		TO	AO					
	1	50005	VO		MO	AO					expurgat
	2	50005	SF		MO	AO					expurgats
	2	50012									

Àrea:

Sector:

Àmbit:

UE: 409

Num. Frag.	Class.	Def.Frag.	Tipo.	Tècnica	Pasta	Decoració		Acabats		Cronologia	Observacions
						Int.	Ext.	Int.	Ext.		

	1	14002	SF		TO	AO					
	11	14002	SF		TO	GO					
	2	14005	FO		TO	GR					
	2	14005	SF		TO	GR					
	1	50029	VO		MO	AO					expurgat
	6	50029	SF		MO	AO					expurgats
	1	60054									cloïssa

Àrea:

Sector:

Àmbit:

UE: 608

Num. Frag.	Class.	Def.Frag.	Tipo.	Tècnica	Pasta	Decoració		Acabats		Cronologia	Observacions
						Int.	Ext.	Int.	Ext.		

	1	12053	NA		TO	AO					
	4	12053	SF		TO	AO					

Àrea:

Sector:

Àmbit:

UE: 1004

Num. Frag.	Class.	Def.Frag.	Tipo.	Tècnica	Pasta	Decoració		Acabats		Cronologia	Observacions
						Int.	Ext.	Int.	Ext.		
	1	20002	VO	CLA							
	1	50029	SF		MO	AO					expurgat

Àrea:

Sector:

Àmbit:

UE: 1004

Num. Frag.	Class.	Def.Frag.	Tipo.	Tècnica	Pasta	Decoració		Acabats		Cronologia	Observacions
						Int.	Ext.	Int.	Ext.		
	1	20002	VO	CLA							
	1	50029	SF		MO	AO					expurgat

Àrea:

Sector:

Àmbit:

UE: 1005

Num. Frag.	Class.	Def.Frag.	Tipo.	Tècnica	Pasta	Decoració		Acabats		Cronologia	Observacions
						Int.	Ext.	Int.	Ext.		
	3	60051									

Àrea:

Sector:

Àmbit:

UE: 1007

Num. Frag.	Class.	Def.Frag.	Tipo.	Tècnica	Pasta	Decoració		Acabats		Cronologia	Observacions
						Int.	Ext.	Int.	Ext.		
	1	14002	FO		TO	GO					
	5	14002	SF		TO	GO					
	1	14002	SF		TO	AO					
	2	50029	VO		MO	AO					expurgats

Àrea:

Sector:

Àmbit:

UE: 1008

Num. Frag.	Class.	Def.Frag.	Tipo.	Tècnica	Pasta	Decoració		Acabats		Cronologia	Observacions
						Int.	Ext.	Int.	Ext.		
	2	14002	SF		TO	AO					
	4	50029	SF		MO	AO					expurgats

Àrea:

Sector:

Àmbit:

UE: 1009

Num. Frag.	Class.	Def.Frag.	Tipo.	Tècnica	Pasta	Decoració		Acabats		Cronologia	Observacions
						Int.	Ext.	Int.	Ext.		
	1	14002	SF		TO	AO					
	2	14002	SF		TO	AO					
	1	50029	SF		MO	AO					expurgat
	1	60051									

Àrea:

Sector:

Àmbit:

UE: 1010

Num. Frag.	Class.	Def.Frag.	Tipo.	Tècnica	Pasta	Decoració		Acabats		Cronologia	Observacions
						Int.	Ext.	Int.	Ext.		
	2	12053	SF		TO	AO					
	1	13312	SF		TO	AO					
	2	14002	SF		TO	GO					

Àrea:

Sector:

Àmbit:

UE: 1010

Num. Frag.	Class.	Def.Frag.	Tipo.	Tècnica	Pasta	Decoració		Acabats		Cronologia	Observacions
						Int.	Ext.	Int.	Ext.		
1	14002	SF		TO	AO						
3	50029	SF		MO	AO						expurgats

Àrea:

Sector:

Àmbit:

UE: 1012

Num. Frag.	Class.	Def.Frag.	Tipo.	Tècnica	Pasta	Decoració		Acabats		Cronologia	Observacions
						Int.	Ext.	Int.	Ext.		
1	14002	SF		TO	GO						
2	60051										

Àrea:

Sector:

Àmbit:

UE: 1013

Num. Frag.	Class.	Def.Frag.	Tipo.	Tècnica	Pasta	Decoració		Acabats		Cronologia	Observacions
						Int.	Ext.	Int.	Ext.		
1	12053	SF		TO	AO						
1	13300	SF		TO	AO						
1	13306	SF		TO	AO						
2	14002	SF		TO	GO						
1	14005	SF		TO	GR						
2	14005	SF		TO	GR						
1	1	14055	SF	TO	AO		ES				
1	20002	VO	CLA								
2	50029	SF		MO	AO						expurgats

Àrea:

Sector:

Àmbit:

UE: 1015

Num. Frag.	Class.	Def.Frag.	Tipo.	Tècnica	Pasta	Decoració		Acabats		Cronologia	Observacions
						Int.	Ext.	Int.	Ext.		
1	14005	FO		TO	GR						

Àrea:

Sector:

Àmbit:

UE: 1019

Num. Frag.	Class.	Def.Frag.	Tipo.	Tècnica	Pasta	Decoració		Acabats		Cronologia	Observacions
						Int.	Ext.	Int.	Ext.		
1	12053	SF		TO	AO						
1	13250	SF		TO	AO						

Àrea:

Sector:

Àmbit:

UE: 1021

Num. Frag.	Class.	Def.Frag.	Tipo.	Tècnica	Pasta	Decoració		Acabats		Cronologia	Observacions
						Int.	Ext.	Int.	Ext.		
3	13250	SF		TO	GO						
1	13250	SF		TO	AO						
1	13312	SF		TO	AO						
2	50029	SF		MO	AO						expurgats

Àrea:

Sector:

Àmbit:

UE: 1022

Num. Frag.	Class.	Def.Frag.	Típo.	Tècnica	Pasta	Decoració		Acabats		Cronologia	Observacions
						Int.	Ext.	Int.	Ext.		
	5	12053	SF		TO	AO					
	1	12053	SF		TO	AR					
	1	13258	SF		TO	AO					
	2	50029	SF		MO	AO					expurgats

Àrea:

Sector:

Àmbit:

UE: 1023

Num. Frag.	Class.	Def.Frag.	Típo.	Tècnica	Pasta	Decoració		Acabats		Cronologia	Observacions
						Int.	Ext.	Int.	Ext.		
	1	50029	VO		MO	AO					expurgat
	1	50029	SF		MO	AO					expurgat
	1	60051									

Àrea:

Sector:

Àmbit:

UE: 1024

Num. Frag.	Class.	Def.Frag.	Típo.	Tècnica	Pasta	Decoració		Acabats		Cronologia	Observacions
						Int.	Ext.	Int.	Ext.		
	1	12053	SF		TO	AO					
	1	13100	SF		MO	AO		VE	VE		
	1	13150	SF		TO	AO					
	1	13250	SF		TO	AO					
	1	13251	SF		TO	AR					
	1	13258	SF		TO	AO					
	1	30000	VO								
	1	60051									

Àrea:

Sector:

Àmbit:

UE: 1026

Num. Frag.	Class.	Def.Frag.	Típo.	Tècnica	Pasta	Decoració		Acabats		Cronologia	Observacions
						Int.	Ext.	Int.	Ext.		
	6	12053	SF		TO	AO					
1	1	13119	VO	LAMB.37	TO	AO		VE	VE		
	2	13250	FO		TO	GO					
	12	13250	SF		TO	GO					
2	1	13250	VO		TO	AO					similar a Lamb.9A
3	1	13250	VO	OLL	TO	GO					
	1	13251	SF		TO	GR					
	1	13251	VO	GET	TO	AR					
	1	13258	VO		TO	AO					

Àrea:

Sector:

Àmbit:

UE: 1026

Num. Frag.	Class.	Def.Frag.	Tipo.	Tècnica	Pasta	Decoració		Acabats		Cronologia	Observacions
						Int.	Ext.	Int.	Ext.		
	4	13258	SF		TO	AO					
	1	13300	SF		TO	AO					
	1	13310	SF		TO	AO					
	4	50005	VO		MO	AO					expurgats
	11	50005	SF		MO	AO					expurgats
	1	50012	SF								
	1	50029	SF		MO	AO					expurgat
	10	60051									

Àrea:

Sector:

Àmbit:

UE: 1029

Num. Frag.	Class.	Def.Frag.	Tipo.	Tècnica	Pasta	Decoració		Acabats		Cronologia	Observacions
						Int.	Ext.	Int.	Ext.		
	1	12053	SF		TO	AO					
	6	13250	FO		TO	AO					
1	1	13258	VO	OST.III,324	TO	AO					
	1	13300	SF		TO	AO					
	1	13310	SF		TO	AO					
	2	50029	SF		MO	AO					expurgat

Àrea:

Sector:

Àmbit:

UE: 1032

Num. Frag.	Class.	Def.Frag.	Tipo.	Tècnica	Pasta	Decoració		Acabats		Cronologia	Observacions
						Int.	Ext.	Int.	Ext.		
	1	12053	SF		TO	AO					
	1	13250	SF		TO	GO					
	1	13250	VO	OLL	TO	GO					
	3	13251	SF		TO	GR					
	1	13251	VO		TO	AR					
	1	13312	SF		TO	AO					
	1	20001	SF								
	1	20002	SF								
	1	20002	VO	CLA							
	2	60051									

Àrea:

Sector:

Àmbit:

UE: 1033

Num. Frag.	Class.	Def.Frag.	Tipo.	Tècnica	Pasta	Decoració		Acabats		Cronologia	Observacions
						Int.	Ext.	Int.	Ext.		
	1	13250	VO	OLL	TO	GO					
	1	13251	VO	OLL	TO	GR					
	1	70004									

Àrea:

Sector:

Àmbit:

UE: 1035

Num. Frag.	Class.	Def.Frag.	Típo.	Tècnica	Pasta	Decoració		Acabats		Cronologia	Observacions
						Int.	Ext.	Int.	Ext.		
	1	12053	SF		TO	AO					
	1	13111	SF		TO	AO			VE	VE	

Àrea:

Sector:

Àmbit:

UE: 1035

Num. Frag.	Class.	Def.Frag.	Típo.	Tècnica	Pasta	Decoració		Acabats		Cronologia	Observacions
						Int.	Ext.	Int.	Ext.		
	8	12053	SF		TO	AO					
	1	12055	VO	OLL	TO	GO					
	1	13250	SF		TO	AO					
	1	13310	SF		TO	AO					

Àrea:

Sector:

Àmbit:

UE: 1037

Num. Frag.	Class.	Def.Frag.	Típo.	Tècnica	Pasta	Decoració		Acabats		Cronologia	Observacions
						Int.	Ext.	Int.	Ext.		
	9	12053	SF		TO	AO					
	1	12053	CO	GER	TO	AO					
	1	12053	FO	GER	TO	AO					
1	4	12057	VO		TO	AO					

Àrea:

Sector:

Àmbit:

UE: 1038

Num. Frag.	Class.	Def.Frag.	Típo.	Tècnica	Pasta	Decoració		Acabats		Cronologia	Observacions
						Int.	Ext.	Int.	Ext.		
	33	12053	SF		TO	AO					
	1	12053	CO	GER	TO	AO					
1	1	12053	VO	GER	TO	AO					
2	1	12057	VO		TO	AO					
3	1	12057	VO		TO	AO					
	2	13000	ER								
	1	13300	PI		TO	AO					
	1	13306	SF		TO	AO					

Àrea:

Sector:

Àmbit:

UE: 1040

Num. Frag.	Class.	Def.Frag.	Típo.	Tècnica	Pasta	Decoració		Acabats		Cronologia	Observacions
						Int.	Ext.	Int.	Ext.		
	1	12053	SF		TO	AO					

Àrea:

Sector:

Àmbit:

UE: 1041

Num. Frag.	Class.	Def.Frag.	Típo.	Tècnica	Pasta	Decoració		Acabats		Cronologia	Observacions
						Int.	Ext.	Int.	Ext.		

Àrea:

Sector:

Àmbit:

UE: 1041

Num. Frag.	Class.	Def.Frag.	Típo.	Tècnica	Pasta	Decoració		Acabats		Cronologia	Observacions
						Int.	Ext.	Int.	Ext.		

	54	12053	SF		TO	AO						
	3	12053	FO	GER	TO	AO						
	1	12053	CO	GER	TO	AO						
	2	12053	CO	GER	TO	AO						
	13	12053	CO	GER	TO	AO						
	1	12053	VO	GER	TO	AO						
	2	12053	VO	GER	TO	AO						
	3	12053	NA	GER	TO	AO						
	4	12053	FO	GER	TO	AO						
	5	12053	FO	GER	TO	AO						
	6	12053	VO	BOL	TO	AO						
	7	12053	VO	KAL	TO	AO						
	8	12054	VO	GET	TO	AR						
	1	60054										cloïssa

Àrea:

Sector:

Àmbit:

UE: 1043

Num. Frag.	Class.	Def.Frag.	Típo.	Tècnica	Pasta	Decoració		Acabats		Cronologia	Observacions
						Int.	Ext.	Int.	Ext.		

	5	12053	SF		TO	AO						
	2	13250	SF		TO	AO						
	2	13251	SF		TO	GR						
	1	13251	PS	CSS	TO	GR						
	3	13258	SF		TO	AO						
	2	13258	VO	OST.III,332	TO	AO						
	1	13300	SF		TO	AO						
	1	13312	SF		TO	AO						
	1	20001	SF									
	2	20002	SF	CLA								
	4	50029	SF		MO	AO						expurgats
	7	60051										
	1	60054										ostra

Àrea:

Sector:

Àmbit:

UE: 1044

Num. Frag.	Class.	Def.Frag.	Típo.	Tècnica	Pasta	Decoració		Acabats		Cronologia	Observacions
						Int.	Ext.	Int.	Ext.		

	1	12053	SF		TO	AO						
--	---	-------	----	--	----	----	--	--	--	--	--	--

Àrea:

Sector:

Àmbit:

UE: 1044

Num. Frag.	Class.	Def.Frag.	Tipo.	Tècnica	Pasta	Decoració		Acabats		Cronologia	Observacions
						Int.	Ext.	Int.	Ext.		
	1	13250	SF		TO	AO					
	1	13312	SF		TO	AO					
	1	14003	SF		TO	AO					
	1	70001									

Àrea:

Sector:

Àmbit:

UE: 1045

Num. Frag.	Class.	Def.Frag.	Tipo.	Tècnica	Pasta	Decoració		Acabats		Cronologia	Observacions
						Int.	Ext.	Int.	Ext.		
	1	13303	SF		TO	AO					
	1	13310	SF		TO	GO					

Àrea:

Sector:

Àmbit:

UE: 1047

Num. Frag.	Class.	Def.Frag.	Tipo.	Tècnica	Pasta	Decoració		Acabats		Cronologia	Observacions
						Int.	Ext.	Int.	Ext.		
	3	12053	SF		TO	AO					
1	1	13119	VO	LAMB.2	TO	AO			VE	VE	
	1	13150	SF		TO	AO					
	12	60051									
	1	60054									ostra

Àrea:

Sector:

Àmbit:

UE: 1048

Num. Frag.	Class.	Def.Frag.	Tipo.	Tècnica	Pasta	Decoració		Acabats		Cronologia	Observacions
						Int.	Ext.	Int.	Ext.		
	1	12053	SF		TO	AO					
	1	60051									

Àrea:

Sector:

Àmbit:

UE: 1050

Num. Frag.	Class.	Def.Frag.	Tipo.	Tècnica	Pasta	Decoració		Acabats		Cronologia	Observacions
						Int.	Ext.	Int.	Ext.		
	3	12053	SF		TO	AO					
	1	13310	SF		TO	AO					
	3	13312	SF		TO	AO					
	4	60054									

Àrea:

Sector:

Àmbit:

UE: 1051

Num. Frag.	Class.	Def.Frag.	Tipo.	Tècnica	Pasta	Decoració		Acabats		Cronologia	Observacions
						Int.	Ext.	Int.	Ext.		
	22	12053	SF		TO	AO					
	1	12055	VO		TO	GR					
	1	12055	FO		TO	GR					

Àrea:

Sector:

Àmbit:

UE: 1051

Num. Frag.	Class.	Def.Frag.	Tipo.	Tècnica	Pasta	Decoració		Acabats		Cronologia	Observacions
						Int.	Ext.	Int.	Ext.		
3	12055	SF		TO	GR						
1	12057	PI		TO	AO						
1	13053	SF		TO	AO			VE	VE		
2	13250	SF		TO	AO						
1	13251	SF		TO	AR						
1	20001	SF									
3	60051										

Àrea:

Sector:

Àmbit:

UE: 1052

Num. Frag.	Class.	Def.Frag.	Tipo.	Tècnica	Pasta	Decoració		Acabats		Cronologia	Observacions
						Int.	Ext.	Int.	Ext.		
6	12053	SF		TO	AO						
1	12057	VO		TO	AO						
1	12057	VO		TO	AO						
1	13000	ER									
1	13106	SF		MO	AO			VE	VE		
1	13250	SF		TO	AO						
1	60051										

Àrea:

Sector:

Àmbit:

UE: 1053

Num. Frag.	Class.	Def.Frag.	Tipo.	Tècnica	Pasta	Decoració		Acabats		Cronologia	Observacions
						Int.	Ext.	Int.	Ext.		
1	12053	SF		TO	AO						
1	12053	SF		TO	AR						
1	12054	SF		TO	AR						

Àrea:

Sector:

Àmbit:

UE: 1056

Num. Frag.	Class.	Def.Frag.	Tipo.	Tècnica	Pasta	Decoració		Acabats		Cronologia	Observacions
						Int.	Ext.	Int.	Ext.		
8	12053	SF		TO	AO						
1	13306	SF		TO	AO						

Àrea:

Sector:

Àmbit:

UE: 1057

Num. Frag.	Class.	Def.Frag.	Tipo.	Tècnica	Pasta	Decoració		Acabats		Cronologia	Observacions
						Int.	Ext.	Int.	Ext.		
5	12053	SF		TO	AO						

Àrea:

Sector:

Àmbit:

UE: 1065

Num. Frag.	Class.	Def.Frag.	Típo.	Tècnica	Pasta	Decoració		Acabats		Cronologia	Observacions
						Int.	Ext.	Int.	Ext.		
	1	20001	SF								
	1	50029	SF		MO	AO					expurgat
	3	60051									

Àrea:

Sector:

Àmbit:

UE: 1067

Num. Frag.	Class.	Def.Frag.	Típo.	Tècnica	Pasta	Decoració		Acabats		Cronologia	Observacions
						Int.	Ext.	Int.	Ext.		
	4	50029	SF		MO	AO					expurgat
	1	60051									
	1	60054									cloïssa

Àrea:

Sector:

Àmbit:

UE: 1069

Num. Frag.	Class.	Def.Frag.	Típo.	Tècnica	Pasta	Decoració		Acabats		Cronologia	Observacions
						Int.	Ext.	Int.	Ext.		
1	1	15000	PS	PTT	MA	GO					

Àrea:

Sector:

Àmbit:

UE: 1070

Num. Frag.	Class.	Def.Frag.	Típo.	Tècnica	Pasta	Decoració		Acabats		Cronologia	Observacions
						Int.	Ext.	Int.	Ext.		
	18	12053	SF		TO	AO					
	3	12054	SF		TO	AR					
	3	12055	SF		TO	GO					
	1	13306	SF		TO	AO					
	1	60051									

Àrea:

Sector:

Àmbit:

UE: 1073

Num. Frag.	Class.	Def.Frag.	Típo.	Tècnica	Pasta	Decoració		Acabats		Cronologia	Observacions
						Int.	Ext.	Int.	Ext.		
	1	12053	SF		TO	AO					
1	1	12057	VO		TO	AO					

Àrea:

Sector:

Àmbit:

UE: 1074

Num. Frag.	Class.	Def.Frag.	Típo.	Tècnica	Pasta	Decoració		Acabats		Cronologia	Observacions
						Int.	Ext.	Int.	Ext.		
	14	12053	SF		TO	AO					
	1	13306	SF		TO	AO					

Àrea:

Sector:

Àmbit:

UE: 1074

Num. Frag.	Class.	Def.Frag.	Tip.	Tècnica	Pasta	Decoració		Acabats		Cronologia	Observacions
						Int.	Ext.	Int.	Ext.		
1	50019	SF									

Àrea:

Sector:

Àmbit:

UE: 1076

Num. Frag.	Class.	Def.Frag.	Tip.	Tècnica	Pasta	Decoració		Acabats		Cronologia	Observacions
						Int.	Ext.	Int.	Ext.		
1	50036	PS		MO	AO				VI		

Àrea:

Sector:

Àmbit:

UE: 1078

Num. Frag.	Class.	Def.Frag.	Tip.	Tècnica	Pasta	Decoració		Acabats		Cronologia	Observacions
						Int.	Ext.	Int.	Ext.		
1	14003	VO		TO	AO			VI			
1	14003	FO		TO	AO			VI			
9	14003	SF		TO	AO			VI			
3	14003	SF		TO	AO				VI		
1	14003	VO	BAC	TO	AO			VI			
1	14003	VO	GIB	TO	AO			VI			
1	14003	VO	GIB	TO	AO			VI			
1	14003	VO	OLL	TO	AO			VI			
1	14003	VO	OLL	TO	AO			VI			
1	14003	VO	PAT	TO	AO			VI			
1	14003	BE	POA	TO	AO				VI		
1	14100	VO		TO	AO			VI	VI		
1	14100	VO	EOR	TO	AO			VI	VI		
2	14107	VO	EOR	TO	AO	PI		VI	VI		
1	14107	VO	EOR	TO	AO	PI		VI	VI		
4	14107	VO	PDA	TO	AO	PI		VI	VI		
1	14107	VO	PDA	TO	AO	PI		VI	VI		punta Berain esquemàtica
1	4	14107	PS	PDA	TO	AO	PI		VI	VI	
1	30000	VO									
1	50036	PS		MO	AO				VI		
1	50037	VO		MO	AO		PI		VI		
47	60051										

Àrea:

Sector:

Àmbit:

UE: 1079

Num. Frag.	Class.	Def.Frag.	Tip.	Tècnica	Pasta	Decoració		Acabats		Cronologia	Observacions
						Int.	Ext.	Int.	Ext.		
1	14103	SF		TO	AO		PI	VI	VI		

Àrea:

Sector:

Àmbit:

UE: 1080

Num. Frag.	Class.	Def.Frag.	Tipo.	Tècnica	Pasta	Decoració		Acabats		Cronologia	Observacions
						Int.	Ext.	Int.	Ext.		
	1	12053	SF		TO	AO					

Àrea:

Sector:

Àmbit:

UE: 1080

Num. Frag.	Class.	Def.Frag.	Tipo.	Tècnica	Pasta	Decoració		Acabats		Cronologia	Observacions
						Int.	Ext.	Int.	Ext.		
	7	14003	SF		TO	AO			VI		
	4	14005	SF		TO	GR					
	3	14250	FO	ESC	TO	AO	PI		VI		

Àrea:

Sector:

Àmbit:

UE: 1098

Num. Frag.	Class.	Def.Frag.	Tipo.	Tècnica	Pasta	Decoració		Acabats		Cronologia	Observacions
						Int.	Ext.	Int.	Ext.		
	1	13320	VO		TO	GO					

Àrea:

Sector:

Àmbit:

UE: 1105

Num. Frag.	Class.	Def.Frag.	Tipo.	Tècnica	Pasta	Decoració		Acabats		Cronologia	Observacions
						Int.	Ext.	Int.	Ext.		
	2	14002	SF		TO	AO					
	1	14002	FO		TO	GO					
	6	14002	SF		TO	GO					
	1	14003	FO		TO	AO			VI		
	2	14003	SF		TO	AO			VI		
	1	14003	VO	GRE	TO	AO			VI		
	1	14003	AG	TAP	TO	AO			VI		
	1	14005	SF		TO	AR					
	2	60051									

Àrea:

Sector:

Àmbit:

UE: 1115

Num. Frag.	Class.	Def.Frag.	Tipo.	Tècnica	Pasta	Decoració		Acabats		Cronologia	Observacions
						Int.	Ext.	Int.	Ext.		
	1	12053	SF		TO	AO					
	2	14002	FO		TO	GO					
	5	14002	SF		TO	GO					
	1	14002	VO		TO	AO					
	3	14002	SF		TO	AO					
	5	14003	SF		TO	AO			VI	VI	

Àrea:

Sector:

Àmbit:

UE: 1115

Num. Frag.	Class.	Def.Frag.	Tipo.	Tècnica	Pasta	Decoració		Acabats		Cronologia	Observacions
						Int.	Ext.	Int.	Ext.		
	7	60051									

Àrea:

Sector:

Àmbit:

UE: 1116

Num. Frag.	Class.	Def.Frag.	Tipo.	Tècnica	Pasta	Decoració		Acabats		Cronologia	Observacions
						Int.	Ext.	Int.	Ext.		
1	1	13053	VO		TO	AO			VE	VE	
	1	13258	VO	OST.III,332	TO	AO					
	1	14002	VO		TO	AO					
	6	14002	SF		TO	GO					
	4	14002	SF		TO	AO					
	1	14002	VO	OLL	TO	GO					
	2	14005	SD		TO	AR					
	6	50029	SF		MO	AO					expurgats
	15	60051									

Àrea:

Sector:

Àmbit:

UE: 1119

Num. Frag.	Class.	Def.Frag.	Tipo.	Tècnica	Pasta	Decoració		Acabats		Cronologia	Observacions
						Int.	Ext.	Int.	Ext.		
	2	14002	SF		TO	AO					
	9	14005	SF		TO	GR					
1	14	14005	PS		TO	GR					
2	7	14005	PS		TO	GR					
	8	50029	SF		MO	AO					excpurgats
	8	60051									

Àrea:

Sector:

Àmbit:

UE: 1124

Num. Frag.	Class.	Def.Frag.	Tipo.	Tècnica	Pasta	Decoració		Acabats		Cronologia	Observacions
						Int.	Ext.	Int.	Ext.		
	1	14002	SF		TO	AO					
	2	14002	SF		TO	GO					
	1	14005	VO	CSS	TO	GR					
	1	20002	PS								peça circular

Àrea:

Sector:

Àmbit:

UE: 1132

Num. Frag.	Class.	Def.Frag.	Tipo.	Tècnica	Pasta	Decoració		Acabats		Cronologia	Observacions
						Int.	Ext.	Int.	Ext.		
	4	14002	SF		TO	AO					
	3	14002	SF		TO	GO					
	1	14002	AG	TAP	TO	AO					
	3	14003	FO		TO	AO			VI		

Àrea:

Sector:

Àmbit:

UE: 1132

Num. Frag.	Class.	Def.Frag.	Tipo.	Tècnica	Pasta	Decoració		Acabats		Cronologia	Observacions
						Int.	Ext.	Int.	Ext.		
	11	14003	SF		TO	AO			VI		
	1	14003	SF		TO	AO			VI	VI	
	3	14003	SF		TO	AO				VI	
	2	14003	VO	PAT	TO	AO			VI		
	1	14005	VO		TO	GR					
	1	14100	FO		TO	AO			VI	VI	
	1	14100	SF		TO	AO				VI	
	2	14100	SF		TO	AO			VI		
	1	14305	VO	PAT	TO	AO	PI		VI		à tache noire
	12	50029	SF		MO	AO					expurgats

Àrea:

Sector:

Àmbit:

UE: 1133

Num. Frag.	Class.	Def.Frag.	Tipo.	Tècnica	Pasta	Decoració		Acabats		Cronologia	Observacions
						Int.	Ext.	Int.	Ext.		
	16	14002	SF		TO	GO					
	2	14003	SF		TO	AO			VI	VI	
	1	20005	PS	Bolla							
	5	50029	SF		MO	AO					expurgats
	26	60051									

Àrea:

Sector:

Àmbit:

UE: 1134

Num. Frag.	Class.	Def.Frag.	Tipo.	Tècnica	Pasta	Decoració		Acabats		Cronologia	Observacions
						Int.	Ext.	Int.	Ext.		
	1	50029	SF		MO	AO					expurgat

Àrea:

Sector:

Àmbit:

UE: 1136

Num. Frag.	Class.	Def.Frag.	Tipo.	Tècnica	Pasta	Decoració		Acabats		Cronologia	Observacions
						Int.	Ext.	Int.	Ext.		
	1	50029	SF		MO	AO					expurgat

Àrea:

Sector:

Àmbit:

UE: 1140

Num. Frag.	Class.	Def.Frag.	Tipo.	Tècnica	Pasta	Decoració		Acabats		Cronologia	Observacions
						Int.	Ext.	Int.	Ext.		
	1	14002	NA		TO	AO					
	1	14002	SF		TO	GO					
	2	14002	SF		TO	AO					
	4	14005	SF		TO	GR					
	7	50029	SF		MO	AO					expurgats
	3	60051									

Àrea:

Sector:

Àmbit:

UE: 1144

Num. Frag.	Class.	Def.Frag.	Tipo.	Tècnica	Pasta	Decoració		Acabats		Cronologia	Observacions
						Int.	Ext.	Int.	Ext.		

Àrea:

Sector:

Àmbit:

UE: 1144

Num. Frag.	Class.	Def.Frag.	Tipo.	Tècnica	Pasta	Decoració		Acabats		Cronologia	Observacions
						Int.	Ext.	Int.	Ext.		

	1	12053	NA		TO	AO						
	2	12053	SF		TO	AO						
	1	13258	SF		TO	AO						
	1	13312	SF		TO	AO						
	1	14000	ER									
	4	14002	SF		TO	AO						
	2	14002	FO		TO	GO						
	33	14002	SF		TO	GO						
	1	14002	VO	OLL	TO	GO						
	13	14005	SF		TO	GR						
	3	20003	SF									
	1	30000	SF									
	23	50029	SF		MO	AO					expurgats	
	19	60051										

Àrea:

Sector:

Àmbit:

UE: 1145

Num. Frag.	Class.	Def.Frag.	Tipo.	Tècnica	Pasta	Decoració		Acabats		Cronologia	Observacions
						Int.	Ext.	Int.	Ext.		

	1	13300	NA		TO	AO						
	2	14002	FO		TO	GO						
	17	14002	SF		TO	GO						
	2	50029	SF		MO	AO					expurgats	
	26	60051										

Àrea:

Sector:

Àmbit:

UE: 1146

Num. Frag.	Class.	Def.Frag.	Tipo.	Tècnica	Pasta	Decoració		Acabats		Cronologia	Observacions
						Int.	Ext.	Int.	Ext.		

	1	13258	SF		TO	AO						
	1	14002	VO		TO	AO						
	3	14002	SF		TO	AO						
	1	14002	SF		TO	GO						
	1	14002	NA		TO	AO						
	1	14002	VO	CSS	TO	GO						
	1	14002	VO	CSS	TO	GO						
	1	14002	VO	OLL	TO	GO						
	1	20002	SF									

Àrea:

Sector:

Àmbit:

UE: 1146

Num. Frag.	Class.	Def.Frag.	Tipo.	Tècnica	Pasta	Decoració		Acabats		Cronologia	Observacions
						Int.	Ext.	Int.	Ext.		
1	50029	VO		MO	AO						expurgat
9	50029	SF		MO	AO						expurgats
14	60051										

Àrea:

Sector:

Àmbit:

UE: 1147

Num. Frag.	Class.	Def.Frag.	Tipo.	Tècnica	Pasta	Decoració		Acabats		Cronologia	Observacions
						Int.	Ext.	Int.	Ext.		
2	14005	SF		TO	GR						

Àrea:

Sector:

Àmbit:

UE: 1148

Num. Frag.	Class.	Def.Frag.	Tipo.	Tècnica	Pasta	Decoració		Acabats		Cronologia	Observacions
						Int.	Ext.	Int.	Ext.		
1	50029	SF		MO	AO						expurgat

Àrea:

Sector:

Àmbit:

UE: 1149

Num. Frag.	Class.	Def.Frag.	Tipo.	Tècnica	Pasta	Decoració		Acabats		Cronologia	Observacions
						Int.	Ext.	Int.	Ext.		
1	13300	SF		TO	AO						
1	13300	SF		TO	AO						
5	14002	SF		TO	GO						
1	14002	VO	OLL	TO	GO						
1	20002	ER									
2	50029	SF		MO	AO						expurgats
6	60051										

Àrea:

Sector:

Àmbit:

UE: 1150

Num. Frag.	Class.	Def.Frag.	Tipo.	Tècnica	Pasta	Decoració		Acabats		Cronologia	Observacions
						Int.	Ext.	Int.	Ext.		
1	12053	SF		TO	AO						
2	13300	SF		TO	AO						
2	13310	SF		TO	AO						
4	13312	SF		TO	AO						
6	14002	FO		TO	AO						
35	14002	SF		TO	GO						
9	14002	SF		TO	AO						
1	14002	VO	GRE	TO	GO						
1	14002	VO	GRE	TO	GO						
1	14002	VO	OLL	TO	GO						
1	14002	VO	OLL	TO	GO						
10	50029	VO		MO	AO						expurgats

Àrea:

Sector:

Àmbit:

UE: 1150

Num. Frag.	Class.	Def.Frag.	Tipo.	Tècnica	Pasta	Decoració		Acabats		Cronologia	Observacions
						Int.	Ext.	Int.	Ext.		
50	50029	SF		MO	AO						expurgats
4	60051										

Àrea:

Sector:

Àmbit:

UE: 1152

Num. Frag.	Class.	Def.Frag.	Tipo.	Tècnica	Pasta	Decoració		Acabats		Cronologia	Observacions
						Int.	Ext.	Int.	Ext.		
2	50029	SF		MO	AO						expurgats

Àrea:

Sector:

Àmbit:

UE: 1154

Num. Frag.	Class.	Def.Frag.	Tipo.	Tècnica	Pasta	Decoració		Acabats		Cronologia	Observacions
						Int.	Ext.	Int.	Ext.		
8	14002	SF		TO	AO						
1	14003	NA		TO	AO		PI	VI	VI		decorat en groc
4	14003	SF		TO	AO			VI	VI		vidriat negre
1	14003	FO		TO	AO			VI	VI		
13	14003	SF		TO	AO			VI			
2	14003	SF		TO	AO			VI	VI		
2	14003	SF		TO	AO			VI			
2	14003	SF		TO	AO				VI		
4	14003	SF		TO	GO			VI			
1	14003	VO	CSS	TO	AO			VI			
1	14003	VO	GRE	TO	AO			VI			
1	14003	VO	PAT	TO	AO		PI	VI	VI		decorat en groc
1	14003	VO	PAT	TO	AO			VI	VI		
1	14003	VO	PAT	TO	AO			VI	VI		
1	14003	VO	PAT	TO	AO			VI	VI		
1	14003	AG	TAP	TO	AO			VI	VI		
1	14005	SF		TO	AR						
22	14100	SF		TO	AO			VI	VI		
1	14100	NA		TO	AO			VI	VI		
9	14100	VO	PDA	TO	AO			VI	VI		
3	14100	FO	TAS	TO	AO			VI	VI		
1	14302	SF		TO	AO		PI	VI	VI		vegetal
1	14305	VO	PAT	TO	AO		PI	VI	VI		à taches noires
1	14305	VO	PAT	TO	AO		PI	VI	VI		à taches noires amb groc
1	14305	FO	PAT	TO	AO		PI	VI	VI		à taches noires amb groc
4	15000	PS	PC		AO						
2	20001	SF									
3	20001	SF	AGU								
3	20001	SF	CAD								

Àrea:

Sector:

Àmbit:

UE: 1154

Num. Frag.	Class.	Def.Frag.	Tipo.	Tècnica	Pasta	Decoració		Acabats		Cronologia	Observacions
						Int.	Ext.	Int.	Ext.		
1	20001	PS	MON								
1	20001	PS	MON								
1	20001	PS	MON								
1	20001	PS	MON								
3	20002	SF									
1	20002	PS	CLA								gran
13	30000	FO									
5	30000	BE									
1	30000	SF									
3	50029	SF		MO	AO						expurgats
5	50037	SF		MO	AO				VI		marró
2	50037	SF		MO	AO				VI		verd
78	60051										
1	60054										cloïssa

Àrea:

Sector:

Àmbit:

UE: 1155

Num. Frag.	Class.	Def.Frag.	Tipo.	Tècnica	Pasta	Decoració		Acabats		Cronologia	Observacions
						Int.	Ext.	Int.	Ext.		
2	14000	ER									
1	14003	VO	PAT	TO	AO	AG		VI	VI		
1	14100	AG		TO	AO				VI		
1	14305	VO		TO	AO		PI	VI	VI		blau sobre blau
1	60051										

Àrea:

Sector:

Àmbit:

UE: 1156

Num. Frag.	Class.	Def.Frag.	Tipo.	Tècnica	Pasta	Decoració		Acabats		Cronologia	Observacions
						Int.	Ext.	Int.	Ext.		
12	14000	ER									
1	14000	PS	BLT								decorada
1	14000	PS	BOT								
1	14003	SF		TO	AO				VI		
1	14003	VO	CSS	TO	AO			VI			
2	14003	VO	PAT	TO	AO	PI		VI			
1	14003	VO	PAT	TO	AO	PI		VI	VI		
1	14003	VO	TUP	TO	AO			VI			
1	14100	NA		TO	AO			VI	VI		
4	14100	SF		TO	AO			VI	VI		
4	14100	VO	PDA	TO	AO			VI	VI		
1	14100	NA	TAS	TO	AO			VI	VI		
2	20001	SF									

Àrea:

Sector:

Àmbit:

UE: 1156

Num. Frag.	Class.	Def.Frag.	Tipo.	Tècnica	Pasta	Decoració		Acabats		Cronologia	Observacions
						Int.	Ext.	Int.	Ext.		
1	20001	PS	ANE								
8	30000	SF									
1	30000	SF									
1	60001	PS	BOT								
68	60051										
1	60053										
1	60054										tellerina

Àrea:

Sector:

Àmbit:

UE: 1157

Num. Frag.	Class.	Def.Frag.	Tipo.	Tècnica	Pasta	Decoració		Acabats		Cronologia	Observacions
						Int.	Ext.	Int.	Ext.		
1	12053	VO		TO	AO						
1	13112	SF		TO	AO						
8	14000	ER									
1	14002	VO	OLL	TO	GO						
2	14003	VO		TO	AO			VI	VI		
5	14003	SF		TO	AO			VI			
1	14003	VO	GER	TO	AO			VI			
1	14003	VL	GIB	TO	AO			VI			
1	20001	PI	AGU								
1	20001	PS	Aplic								
1	20001	PS	CLA								
1	20001	SF	Filferro								
1	20001	PS	Forquilla								
1	20001	PS	MON								
1	20001	PS	MON								
1	20001	PS	MON								
1	20001	PS	MON								
1	20002	PS									
9	20002	SF	CLA								
1	30000	PS	Aplic								hexagonal
117	60051										
2	60053										
1	60054										tellerina
1	60054										cloïssa

Àrea:

Sector:

Àmbit:

UE: 1158

Num. Frag.	Class.	Def.Frag.	Tipo.	Tècnica	Pasta	Decoració		Acabats		Cronologia	Observacions
						Int.	Ext.	Int.	Ext.		
1	12053	SF		TO	AR						

Àrea:

Sector:

Àmbit:

UE: 1158

Num. Frag.	Class.	Def.Frag.	Tipo.	Tècnica	Pasta	Decoració		Acabats		Cronologia	Observacions
						Int.	Ext.	Int.	Ext.		
	1	13250	SF		TO	GO					
	4	13250	SF		TO	AO					
	1	13250	VO	OLL	TO	GO					
	1	13258	VO	OST.III,267A	TO	AO					
	1	13300	SF		TO	AO					
	1	13306	SF		TO	AO					
	3	13312	SF		TO	AO					
	10	50003									
	1	50011	SF								verdós groguenc
	3	50011	SF								blau
	11	60051									

Àrea:

Sector:

Àmbit:

UE: 1159

Num. Frag.	Class.	Def.Frag.	Tipo.	Tècnica	Pasta	Decoració		Acabats		Cronologia	Observacions
						Int.	Ext.	Int.	Ext.		
	1	12053	SF		TO	AO					
	2	14002	SF		TO	AO					
	2	14002	SF		TO	GO					
	1	5	VO	Ataifor	TO	AO			VI		
	2	14005	SF		TO	GR					
	2	1	NA	GET	TO	AO		PI		VI	
	40	60051									
	1	60054									cloïssa

Àrea:

Sector:

Àmbit:

UE: 1168

Num. Frag.	Class.	Def.Frag.	Tipo.	Tècnica	Pasta	Decoració		Acabats		Cronologia	Observacions
						Int.	Ext.	Int.	Ext.		
	1	13300	SF		TO	AO					
	1	14002	SF		TO	GO					

Àrea:

Sector:

Àmbit:

UE: 1169

Num. Frag.	Class.	Def.Frag.	Tipo.	Tècnica	Pasta	Decoració		Acabats		Cronologia	Observacions
						Int.	Ext.	Int.	Ext.		
	52	14000	ER								
	1	14003	SF		TO	AO			VI		
	5	20002	SF								
	3	30000	SF								
	8	60051									

Àrea:

Sector:

Àmbit:

UE: 1170

Num. Frag.	Class.	Def.Frag.	Tipo.	Tècnica	Pasta	Decoració		Acabats		Cronologia	Observacions
						Int.	Ext.	Int.	Ext.		

Àrea:

Sector:

Àmbit:

UE: 1170

Num. Frag.	Class.	Def.Frag.	Tipo.	Tècnica	Pasta	Decoració		Acabats		Cronologia	Observacions
						Int.	Ext.	Int.	Ext.		

	8	14000	ER								
	1	14002	SF		TO	GO					
	2	14003	SF		TO	AO			VI		
	3	30000	SF								
	1	50037	VO		MO	AO		PI		VI	
	1	50037	SF		MO	AO				VI	vidriat blanc
	9	60051									

Àrea:

Sector:

Àmbit:

UE: 1171

Num. Frag.	Class.	Def.Frag.	Tipo.	Tècnica	Pasta	Decoració		Acabats		Cronologia	Observacions
						Int.	Ext.	Int.	Ext.		

	1	14000	ER								
	4	14002	SF		TO	AO					
	1	14003	NA		TO	AO				VI	
	3	14003	SF		TO	AO			VI		
	1	20001	SF								
	1	20001	PS	MON							
	19	20002	SF	BRR							allargada i plana. agulla bronze enganxada
	1	30000	SF								
	6	60051									

Àrea:

Sector:

Àmbit:

UE: 1172

Num. Frag.	Class.	Def.Frag.	Tipo.	Tècnica	Pasta	Decoració		Acabats		Cronologia	Observacions
						Int.	Ext.	Int.	Ext.		

	1	20001	PS	MON							
	1	30000	FO								
	39	60051									

Àrea:

Sector:

Àmbit:

UE: 1173

Num. Frag.	Class.	Def.Frag.	Tipo.	Tècnica	Pasta	Decoració		Acabats		Cronologia	Observacions
						Int.	Ext.	Int.	Ext.		

	1	14002	SF		TO	AO					
	3	14005	SF		TO	GR					
	1	30000	FO								
	3	30000	SF								
	11	60051									

Àrea:

Sector:

Àmbit:

UE: 1174

Num. Frag.	Class.	Def.Frag.	Típo.	Tècnica	Pasta	Decoració		Acabats		Cronologia	Observacions
						Int.	Ext.	Int.	Ext.		

Àrea:

Sector:

Àmbit:

UE: 1174

Num. Frag.	Class.	Def.Frag.	Típo.	Tècnica	Pasta	Decoració		Acabats		Cronologia	Observacions
						Int.	Ext.	Int.	Ext.		

	3	14002	SF		TO	AO						
	1	14002	SF		TO	GO						
	3	14003	VO		TO	AO			VI	VI		
	1	14003	VO		TO	AO			VI	VI		
	6	14003	SF		TO	AO						
	1	14005	NA		TO	GR						
	1	14103	FO		TO	AO	PI		VI	VI		
	1	14103	SF		TO	AO	PI		VI	VI		
	2	50029	SF		MO	AO						expurgats
	1	60051										

Àrea:

Sector:

Àmbit:

UE: 1175

Num. Frag.	Class.	Def.Frag.	Típo.	Tècnica	Pasta	Decoració		Acabats		Cronologia	Observacions
						Int.	Ext.	Int.	Ext.		

	5	14002	SF		TO	AO						
	1	14002	VO	TAP	TO	AO						
	7	14003	VO		TO	AO			VI	VI		
	2	14003	SF		TO	AO			VI	VI		
	10	14003	SF		TO	AO			VI			
	1	14003	SF		TO	AO				VI		vidriat groc
	1	14003	SF		TO	AO				VI		
	1	14003	VO	TAP	TO	AO			VI	VI		
	1	14005	VO	FOG	TO	GR						
	1	14100	SF		TO	AO			VI			
	1	14100	SF		TO	AO			VI	VI		
	1	14100	VO	ESC	TO	AO			VI			
	1	14104	VO	PDA	TO	AO	PI		VI	VI		
	2	20001	PS	AGU								
	5	50029	SF		MO	AO						expurgats
	14	60051										

Àrea:

Sector:

Àmbit:

UE: 1176

Num. Frag.	Class.	Def.Frag.	Típo.	Tècnica	Pasta	Decoració		Acabats		Cronologia	Observacions
						Int.	Ext.	Int.	Ext.		

	8	14000	ER									
	2	20001	SF	Tubet								

Àrea:

Sector:

Àmbit:

UE: 1178

Num. Frag.	Class.	Def.Frag.	Tipo.	Tècnica	Pasta	Decoració		Acabats		Cronologia	Observacions
						Int.	Ext.	Int.	Ext.		

Àrea:

Sector:

Àmbit:

UE: 1178

Num. Frag.	Class.	Def.Frag.	Tipo.	Tècnica	Pasta	Decoració		Acabats		Cronologia	Observacions
						Int.	Ext.	Int.	Ext.		

	1	14100	SF		TO	AO			VI	VI		
	1	14305	SF		TO	AO		PI	VI	VI		

Àrea:

Sector:

Àmbit:

UE: 1180

Num. Frag.	Class.	Def.Frag.	Tipo.	Tècnica	Pasta	Decoració		Acabats		Cronologia	Observacions
						Int.	Ext.	Int.	Ext.		

	2	20002	SF									
	2	50032	VO		MO	AO		PI		VI		

Àrea:

Sector:

Àmbit:

UE: 1181

Num. Frag.	Class.	Def.Frag.	Tipo.	Tècnica	Pasta	Decoració		Acabats		Cronologia	Observacions
						Int.	Ext.	Int.	Ext.		

	2	14002	SF		TO	GO						
	2	14002	SF		TO	GR						
	1	14003	VO		TO	AO			VI			
	1	14104	VO	PDA	TO	AO		PI	VI	VI		
	1	20001	PS	MON								
	1	50031	PS		MO	AO		PI		VI		sèrie del clavell
	2	50031	PS		MO	AO		PI		VI		sèrie del clavell
	3	50031	PS		MO	AO		PI		VI		sèrie del clavell
	4	50031	PS		MO	AO		PI		VI		polícroma de sanefa
	1	50031	VO		MO	AO		PI		VI		polícroma de sanefa
	1	50031	VO		MO	AO		PI		VI		
1	1	50031	PS		MO	AO		PI		VI		polícroma de sanefa
2	1	50031	PS		MO	AO		PI		VI		
3	1	50031	PS		MO	AO		PI		VI		sèrie del clavell
4	1	50031	PS		MO	AO		PI		VI		sèrie del clavell
5	4	50031	PS		MO	AO		PI		VI		polícroma de sanefa

Àrea:

Sector:

Àmbit:

UE: 1182

Num. Frag.	Class.	Def.Frag.	Tipo.	Tècnica	Pasta	Decoració		Acabats		Cronologia	Observacions
						Int.	Ext.	Int.	Ext.		

	1	14003	SF		TO	AO			VI			
	1	14100	SF		TO	AO			VI	VI		
	2	14100	VO	PDA	TO	AO			VI	VI		
	1	14108	SF	PDA	TO	AO	PI		VI	VI		

Àrea:

Sector:

Àmbit:

UE: 1182

Num. Frag.	Class.	Def.Frag.	Tipo.	Tècnica	Pasta	Decoració		Acabats		Cronologia	Observacions
						Int.	Ext.	Int.	Ext.		
1	20001	SF									
1	30000	NA									
1	30000	SF									
1	60051										

Àrea:

Sector:

Àmbit:

UE: 1188

Num. Frag.	Class.	Def.Frag.	Tipo.	Tècnica	Pasta	Decoració		Acabats		Cronologia	Observacions
						Int.	Ext.	Int.	Ext.		
1	14305	SF		TO	AO	PI		VI	VI		à tache noire

Àrea:

Sector:

Àmbit:

UE: 1190

Num. Frag.	Class.	Def.Frag.	Tipo.	Tècnica	Pasta	Decoració		Acabats		Cronologia	Observacions
						Int.	Ext.	Int.	Ext.		
1	14102	SF		TO	AO	PI		VI	VI		pinzell-pinta
1	20001	PS	MON								

Àrea:

Sector:

Àmbit:

UE: 1191

Num. Frag.	Class.	Def.Frag.	Tipo.	Tècnica	Pasta	Decoració		Acabats		Cronologia	Observacions
						Int.	Ext.	Int.	Ext.		
1	12053	SF		TO	AO						
1	13106	SF		MO	AO			VE	VE		
1	13250	VO		TO	AO						
4	13250	SF		TO	AO						
1	13250	VO	GER	TO	AO						
1	14003	VO		TO	AO			VI			
1	30000	VO	AMP								
1	50029	SF		MO	AO						
3	60051										

Àrea:

Sector:

Àmbit:

UE: 1197

Num. Frag.	Class.	Def.Frag.	Tipo.	Tècnica	Pasta	Decoració		Acabats		Cronologia	Observacions
						Int.	Ext.	Int.	Ext.		
1	12053	SF		TO	AO						
1	13250	NA		TO	AO						
1	50015	SF		MO	AO						expurgat

Àrea:

Sector:

Àmbit:

UE: 1198

Num. Frag.	Class.	Def.Frag.	Tipo.	Tècnica	Pasta	Decoració		Acabats		Cronologia	Observacions
						Int.	Ext.	Int.	Ext.		
3	30000	SF									

Àrea:

Sector:

Àmbit:

UE: 1198

Num. Frag.	Class.	Def.Frag.	Tipo.	Tècnica	Pasta	Decoració		Acabats		Cronologia	Observacions
						Int.	Ext.	Int.	Ext.		
6	60051										

Àrea:

Sector:

Àmbit:

UE: 1201

Num. Frag.	Class.	Def.Frag.	Tipo.	Tècnica	Pasta	Decoració		Acabats		Cronologia	Observacions
						Int.	Ext.	Int.	Ext.		
1	13106	SF		MO	AO			VE	VE		
1	14002	SF		TO	GO						
3	14002	SF		TO	AO						
1	14102	VO	OLL	TO	GO						
1	14103	SF		TO	AO	PI		VI	VI		
8	60051										
1	60054										cloïssa

Àrea:

Sector:

Àmbit:

UE: 1203

Num. Frag.	Class.	Def.Frag.	Tipo.	Tècnica	Pasta	Decoració		Acabats		Cronologia	Observacions
						Int.	Ext.	Int.	Ext.		
2	50029	SF		MO	AO						expurgats

Àrea:

Sector:

Àmbit:

UE: 1204

Num. Frag.	Class.	Def.Frag.	Tipo.	Tècnica	Pasta	Decoració		Acabats		Cronologia	Observacions
						Int.	Ext.	Int.	Ext.		
7	12053	SF		TO	AO						
5	13250	SF		TO	AO						
2	13250	SF		TO	GO						
1	13250	VO		TO	AO						
10	13251	SF		TO	GR						
1	30000	VO									
2	50015	SF		MO	AO						expurgats
4	50029	SF		MO	AO						expurgats
5	60051										

Àrea:

Sector:

Àmbit:

UE: 1205

Num. Frag.	Class.	Def.Frag.	Tipo.	Tècnica	Pasta	Decoració		Acabats		Cronologia	Observacions
						Int.	Ext.	Int.	Ext.		
2	13250	SF		TO	AO						
2	60051										

Àrea:

Sector:

Àmbit:

UE: 1207

Num. Frag.	Class.	Def.Frag.	Típo.	Tècnica	Pasta	Decoració		Acabats		Cronologia	Observacions
						Int.	Ext.	Int.	Ext.		
	1	14002	SF		TO	GO					

Àrea:

Sector:

Àmbit:

UE: 1207

Num. Frag.	Class.	Def.Frag.	Típo.	Tècnica	Pasta	Decoració		Acabats		Cronologia	Observacions
						Int.	Ext.	Int.	Ext.		
	1	12053	SF		TO	AO					
	1	13258	SF		TO	AO					
	1	13312	SF		TO	AO					

Àrea:

Sector:

Àmbit:

UE: 1209

Num. Frag.	Class.	Def.Frag.	Típo.	Tècnica	Pasta	Decoració		Acabats		Cronologia	Observacions
						Int.	Ext.	Int.	Ext.		
	1	12053	SF		TO	AO					
	1	13258	SF		TO	AO					
	1	13312	SF		TO	AO					

Àrea:

Sector:

Àmbit:

UE: 1212

Num. Frag.	Class.	Def.Frag.	Típo.	Tècnica	Pasta	Decoració		Acabats		Cronologia	Observacions
						Int.	Ext.	Int.	Ext.		
	9	12053	SF		TO	AO					
	10	13250	SF		TO	AO					
	3	13250	SF		TO	GO					
	10	13250	SF		TO	AO					
	5	13258	SF		TO	AO					
	1	13258	FO	CSS	TO	AO					
	1	13310	NA		TO	AO					
	1	13310	NA		TO	AO					
	3	13310	SF		TO	AO					
	3	13312	SF		TO	AO					
	1	14005	VO		TO	GR					
	26	14005	SF		TO	GR					
	1	14005	VO	OLL	TO	GR					
	1	14005	VO	OLL	TO	GR					
	1	14005	BE	SIT	TO	GR					
1	18	14005	VO	OLL	TO	GR					
2	1	14005	VO	GIB	TO	GR					
	3	50012									
	38	50029	SF		MO	AO					expurgats
	18	60051									
	1	60054									

Àrea:

Sector:

Àmbit:

UE: 1215

Num. Frag.	Class.	Def.Frag.	Tipo.	Tècnica	Pasta	Decoració		Acabats		Cronologia	Observacions
						Int.	Ext.	Int.	Ext.		

Àrea:

Sector:

Àmbit:

UE: 1215

Num. Frag.	Class.	Def.Frag.	Tipo.	Tècnica	Pasta	Decoració		Acabats		Cronologia	Observacions
						Int.	Ext.	Int.	Ext.		

	5	12053	SF		TO	AO						
	1	12054	FO		TO	AR						
	2	13055	SF		TO	AO			VE	VE		
	1	13106	FO		TO	AO			VE	VE		
	1	13106	SF		TO	AO		MO	VE	VE		
	4	13250	SF		TO	AO						
	1	13258	VO	OST.III,332	TO	AO						
	1	13310	SF		TO	AO						
	1	13312	SF		TO	AO						
	1	20002	VO	CLA								
	1	50029	SF		MO	AO					expurgat	

Àrea:

Sector:

Àmbit:

UE: 1216

Num. Frag.	Class.	Def.Frag.	Tipo.	Tècnica	Pasta	Decoració		Acabats		Cronologia	Observacions
						Int.	Ext.	Int.	Ext.		

	2	12053	SF		TO	AO						
	1	13250	SF		TO	AO						
	5	13250	SF		TO	GO						
	1	13250	VO	OLL	TO	GO						
	9	50029	SF		MO	AO					expurgats	
	4	60051										

Àrea:

Sector:

Àmbit:

UE: 1217

Num. Frag.	Class.	Def.Frag.	Tipo.	Tècnica	Pasta	Decoració		Acabats		Cronologia	Observacions
						Int.	Ext.	Int.	Ext.		

	1	12053	FO		TO	AO						
	4	12053	SF		TO	AO						
	1	13106	SF		MO	AO			VE	VE		
	10	13250	SF		TO	AO						
	1	13250	SF		TO	GO						
	21	13251	SF		TO	GR						
	3	13300	SF		TO	AO						
	1	20002	SF									
	6	50029	SF		MO	AO					expurgats	
	5	60051										

Àrea:

Sector:

Àmbit:

UE: 1218

Num. Frag.	Class.	Def.Frag.	Tip.	Tècnica	Pasta	Decoració		Acabats		Cronologia	Observacions
						Int.	Ext.	Int.	Ext.		
	1	12053	SF		TO	AO					
	2	13250	SF		TO	AO					
	4	13251	SF		TO	GR					
	4	13300	SF		TO	AO					
	1	13310	SF		TO	AO					
	2	13312	SF		TO	AO					
	3	20001	SF								
	2	50029	SF		MO	AO					expurgats
	1	60051									

Àrea:

Sector:

Àmbit:

UE: 1220

Num. Frag.	Class.	Def.Frag.	Tip.	Tècnica	Pasta	Decoració		Acabats		Cronologia	Observacions
						Int.	Ext.	Int.	Ext.		
	2	13250	SF		TO	GO					
	4	13250	SF		TO	AO					
	5	50029	SF		MO	AO					expurgats
	1	60051									

Àrea:

Sector:

Àmbit:

UE: 1222

Num. Frag.	Class.	Def.Frag.	Tip.	Tècnica	Pasta	Decoració		Acabats		Cronologia	Observacions
						Int.	Ext.	Int.	Ext.		
	1	14003	SF		TO	AO			VI	VI	
	1	14100	VO	PAT	TO	AO			VI	VI	

Àrea:

Sector:

Àmbit:

UE: 1225

Num. Frag.	Class.	Def.Frag.	Tip.	Tècnica	Pasta	Decoració		Acabats		Cronologia	Observacions
						Int.	Ext.	Int.	Ext.		
	2	12053	SF		TO	AO					

Àrea:

Sector:

Àmbit:

UE: 1226

Num. Frag.	Class.	Def.Frag.	Tip.	Tècnica	Pasta	Decoració		Acabats		Cronologia	Observacions
						Int.	Ext.	Int.	Ext.		
	1	14000	PS	DEN							vermella
	2	14003	SF		TO	AO			VI	VI	
	1	20001	SF								
	1	20001	SF	PLC							

Àrea:

Sector:

Àmbit:

UE: 1226

Num. Frag.	Class.	Def.Frag.	Tipo.	Tècnica	Pasta	Decoració		Acabats		Cronologia	Observacions
						Int.	Ext.	Int.	Ext.		
1	20001	PS	Remache								
1	30000	VO	Fanal								
4	30000	SF	Fanal								
2	50032	SF		MO	AO			PI		VI	
1	50032	VO		MO	AO			PI		VI	
1	50032	VO		MO	AO			PI		VI	
1	50032	SF		MO	AO					VI	vidriat blanc

Àrea:

Sector:

Àmbit:

UE: 1227

Num. Frag.	Class.	Def.Frag.	Tipo.	Tècnica	Pasta	Decoració		Acabats		Cronologia	Observacions
						Int.	Ext.	Int.	Ext.		
1	20001	PS	Cullera								
1	20001	PS	MON								
1	20001	PS	MON								
2	50032	VO		MO	AO			PI		VI	

Àrea:

Sector:

Àmbit:

UE: 1230

Num. Frag.	Class.	Def.Frag.	Tipo.	Tècnica	Pasta	Decoració		Acabats		Cronologia	Observacions
						Int.	Ext.	Int.	Ext.		
2	14003	VO		TO	AO			VI	VI		vidriat groc exterior i marró interior
1	14003	VO		TO	AO			VI			
1	14003	SF		TO	AO			VI			
1	14100	VO		TO	AO			VI	VI		
1	14100	SF		TO	AO			VI	VI		

Àrea:

Sector:

Àmbit:

UE: 1233

Num. Frag.	Class.	Def.Frag.	Tipo.	Tècnica	Pasta	Decoració		Acabats		Cronologia	Observacions
						Int.	Ext.	Int.	Ext.		
1	14000	PS	BOT								
1	14000	PS	DEN								negra
1	14003	VO		TO	AO			VI			
1	14003	SF		TO	AO				VI		vidriat groc
1	14100	VO		TO	AO			VI	VI		
1	14100	SF		TO	AO			VI	VI		
1	14100	VO		TO	AO	PI	PI	VI	VI		banda daurada ext. i int.
1	14100	SF		TO	AO			VI	VI		
1	14100	VO	PCN	TO	AO			VI	VI		
10	20001	SF									
7	20001	SF	AGU								
1	20001	PS	BOT								

Àrea:

Sector:

Àmbit:

UE: 1233

Num. Frag.	Class.	Def.Frag.	Típo.	Tècnica	Pasta	Decoració		Acabats		Cronologia	Observacions
						Int.	Ext.	Int.	Ext.		
1	20001	SF	Ham								
2	20001	SF	Vareta								
3	30000	VO	Fanal								
9	30000	SF	Fanal								
7	60051										
2	60054										cloïssa

Àrea:

Sector:

Àmbit:

UE: 1234

Num. Frag.	Class.	Def.Frag.	Típo.	Tècnica	Pasta	Decoració		Acabats		Cronologia	Observacions
						Int.	Ext.	Int.	Ext.		
66	60051										

Àrea:

Sector:

Àmbit:

UE: 1235

Num. Frag.	Class.	Def.Frag.	Típo.	Tècnica	Pasta	Decoració		Acabats		Cronologia	Observacions
						Int.	Ext.	Int.	Ext.		
1	14002	FO		TO	AO						
1	14002	SF		TO	AO						
1	14003	SF		TO	AO			VI			
1	14003	SF		TO	AO			VI	VI		
7	14100	SF		TO	AO			VI	VI		
10	14100	VO	PDA	TO	AO			VI	VI		
3	14100	FO	PDA	TO	AO			VI	VI		
1	14100	FO	TAS	TO	AO			VI	VI		
5	14303	VO	PDA	TO	AO	IF		VI	VI		
1	14303	VO	PDA	TO	AO	IF		VI	VI		
3	20001	SF									
1	20002	PS									
4	20002	SF	MEC								de cobert
1	30000	VO									amb nansa decorada
1	30000	FO									
7	30000	SF									
1	50032	SF		MO	AO		PI		VI		

Àrea:

Sector:

Àmbit:

UE: 1241

Num. Frag.	Class.	Def.Frag.	Típo.	Tècnica	Pasta	Decoració		Acabats		Cronologia	Observacions
						Int.	Ext.	Int.	Ext.		
13	14100	SF		TO	AO			VI	VI		
3	14100	VO	PDA	TO	AO			VI	VI		
7	14301	VO	PDA	TO	AO	PI		VI	VI		en blau
23	14302	SF		TO	AO			VI	VI		blanca

Àrea:

Sector:

Àmbit:

UE: 1241

Num. Frag.	Class.	Def.Frag.	Típo.	Tècnica	Pasta	Decoració		Acabats		Cronologia	Observacions
						Int.	Ext.	Int.	Ext.		
2	14302	SF		TO	AO			VI	VI		verd
2	14303	VO	PDA	TO	AO	IF		VI	VI		
1	14303	FO	PDA	TO	AO	IF		VI	VI		
5	14306	VO	PDA	TO	AO	PI		VI	VI		
4	20001	SF									
1	20001	PS	CLA								
1	20001	PS	DID								
1	20001	PS	PJA								
2	30000	SF									vermells
9	30000	SF									
1	30000	PS	BLT								decorada
1	30000	PS	BLT								foradada
4	30000	SF	Tubet								
5	60051										

Àrea:

Sector:

Àmbit:

UE: 1242

Num. Frag.	Class.	Def.Frag.	Típo.	Tècnica	Pasta	Decoració		Acabats		Cronologia	Observacions
						Int.	Ext.	Int.	Ext.		
2	12053	SF		TO	AO						
6	13250	SF		TO	AO						
2	13250	SF		TO	GO						
1	13251	SF		TO	AR						
1	13251	SF		TO	GR						
3	13301	SF		TO	AO						
1	13310	SF		TO	AO						
17	50029	SF		MO	AO						expurgats
4	60051										

Àrea:

Sector:

Àmbit:

UE: 1254

Num. Frag.	Class.	Def.Frag.	Típo.	Tècnica	Pasta	Decoració		Acabats		Cronologia	Observacions
						Int.	Ext.	Int.	Ext.		
1	14002	SF		TO	AO						
2	14005	SF		TO	GR						
6	14100	VO	PDA	TO	AO			VI	VI		
1	14301	VO	PDA	TO	AO	PI		VI	VI		
1	30000	SF									blau
3	30000	SF									
1	30000	VO	Fanal								
24	60051										

Àrea:

Sector:

Àmbit:

UE: 1256

Num. Frag.	Class.	Def.Frag.	Tipo.	Tècnica	Pasta	Decoració		Acabats		Cronologia	Observacions
						Int.	Ext.	Int.	Ext.		

Àrea:

Sector:

Àmbit:

UE: 1256

Num. Frag.	Class.	Def.Frag.	Tipo.	Tècnica	Pasta	Decoració		Acabats		Cronologia	Observacions
						Int.	Ext.	Int.	Ext.		
1	12053	SF		TO	AO						
1	14005	SF		TO	GR						
1	14303	VO	PDA	TO	AO	IF		VI	VI		
5	60051										

Àrea:

Sector:

Àmbit:

UE: 1258

Num. Frag.	Class.	Def.Frag.	Tipo.	Tècnica	Pasta	Decoració		Acabats		Cronologia	Observacions
						Int.	Ext.	Int.	Ext.		
1	13250	SF		TO	AO						
1	13310	SF		TO	AO						
2	50029	VO		MO	AO						expurgats
4	50029	SF		MO	AO						expurgats

Àrea:

Sector:

Àmbit:

UE: 1259

Num. Frag.	Class.	Def.Frag.	Tipo.	Tècnica	Pasta	Decoració		Acabats		Cronologia	Observacions
						Int.	Ext.	Int.	Ext.		
2	13250	SF		TO	AO						
5	60051										

Àrea:

Sector:

Àmbit:

UE: 1262

Num. Frag.	Class.	Def.Frag.	Tipo.	Tècnica	Pasta	Decoració		Acabats		Cronologia	Observacions
						Int.	Ext.	Int.	Ext.		
1	13250	SF		TO	AO						
1	13250	NA		TO	AO						
3	13251	SF		TO	GR						
1	13258	FO		TO	AO						
1	13258	SF		TO	AO						
1	13310	SF		TO	AO						
1	13312	SF		TO	AO						
4	60051										

Àrea:

Sector:

Àmbit:

UE: 1263

Num. Frag.	Class.	Def.Frag.	Tipo.	Tècnica	Pasta	Decoració		Acabats		Cronologia	Observacions
						Int.	Ext.	Int.	Ext.		
2	12053	SF		TO	AO						
1	14003	VO		TO	AO			VI			

Àrea:

Sector:

Àmbit:

UE: 1263

Num. Frag.	Class.	Def.Frag.	Tipo.	Tècnica	Pasta	Decoració		Acabats		Cronologia	Observacions
						Int.	Ext.	Int.	Ext.		
1	15000	PS	PC								
1	50029	VO		MO	AO						expurgat
4	50029	SF		MO	AO						expurgats

Àrea:

Sector:

Àmbit:

UE: 1265

Num. Frag.	Class.	Def.Frag.	Tipo.	Tècnica	Pasta	Decoració		Acabats		Cronologia	Observacions
						Int.	Ext.	Int.	Ext.		
9	12053	SF		TO	AO						
1	13106	FO		MO	AO			VE	VE		
1	13111	SF		TO	AO			VE	VE		
2	13250	SF		TO	AO						
1	13251	SF		TO	AR						
1	13258	SF		TO	AO						
3	13310	SF		TO	AO						
2	60051										

Àrea:

Sector:

Àmbit:

UE: 1267

Num. Frag.	Class.	Def.Frag.	Tipo.	Tècnica	Pasta	Decoració		Acabats		Cronologia	Observacions
						Int.	Ext.	Int.	Ext.		
1	14002	SF		TO	GO						

Àrea:

Sector:

Àmbit:

UE: 1269

Num. Frag.	Class.	Def.Frag.	Tipo.	Tècnica	Pasta	Decoració		Acabats		Cronologia	Observacions
						Int.	Ext.	Int.	Ext.		
1	12053	SF		TO	AO						
1	13310	SF		TO	AO						
1	60051										

- Planimetria

- Llistat planimètric

- Plànol 1- Plànol de situació del solar (1:10.000)
- Plànol 2- Plànol de situació les restes arqueològiques (1:500)
- Plànol 3- Plànol de situació les rases, els sondejos i les seccions (1:100)
- Plànol 4- Planta en detall de la fase romana de la zona 100 (1:20)
- Plànol 5- Planta en detall de la fase tardoantiga i/o altmedieval de la zona 100 (1:20)
- Plànol 6- Planta en detall de la fase baixmedieval de la zona 100 (1:20)
- Plànol 7- Planta en detall de la fase moderna de la zona 100 (1:20)
- Plànol 8- Planta en detall de la fase contemporània de la zona 100 (1:20)
- Plànol 9- Planta en detall del sondeig 400 i la rasa 500 (1:20)
- Plànol 10- Planta en detall de la fase romana del sondeig 400 (1:20)
- Plànol 11- Planta en detall de la rasa 600 (1:20)
- Plànol 12- Planta en detall del sondeig 700 (1:20)
- Plànol 13- Planta en detall del sondeig 800 (1:20)
- Plànol 14- Planta en detall de la rasa 1000 i 1200 (1:20)
- Plànol 15- Planta en detall del sondeig 400 i la rasa 500 (1:20)
- Plànol 16- Planta en detall de la fase baixmedieval de la rasa 1100 (1:20)
- Plànol 17- Planta en detall de la fase moderna de la rasa 1100 (1:20)
- Plànol 18- Planta en detall de la fase contemporània de la rasa 1100 (1:20)
- Plànol 19- Planta general dels soterranis de la zona 300 (1:100)
- Plànol 20- Secció A – A' (1:20)
- Plànol 21- Secció B – B' (1:20)

Plànol 22- Secció C – C' (1:20)

Plànol 23- Secció D – D' (1:20)

Plànol 24- Secció E – E' (1:20)

Plànol 25- Secció F – F' (1:20)

Plànol 26- Secció G – G' (1:20)

Plànol 27- Secció H – H' (1:20)

Plànol 28- Secció I – I' (1:20)

Plànol 29- Secció J – J' (1:20)

Plànol 30- Secció K – K' (1:20)










Plànol 31- Secció L – L' (1:20)

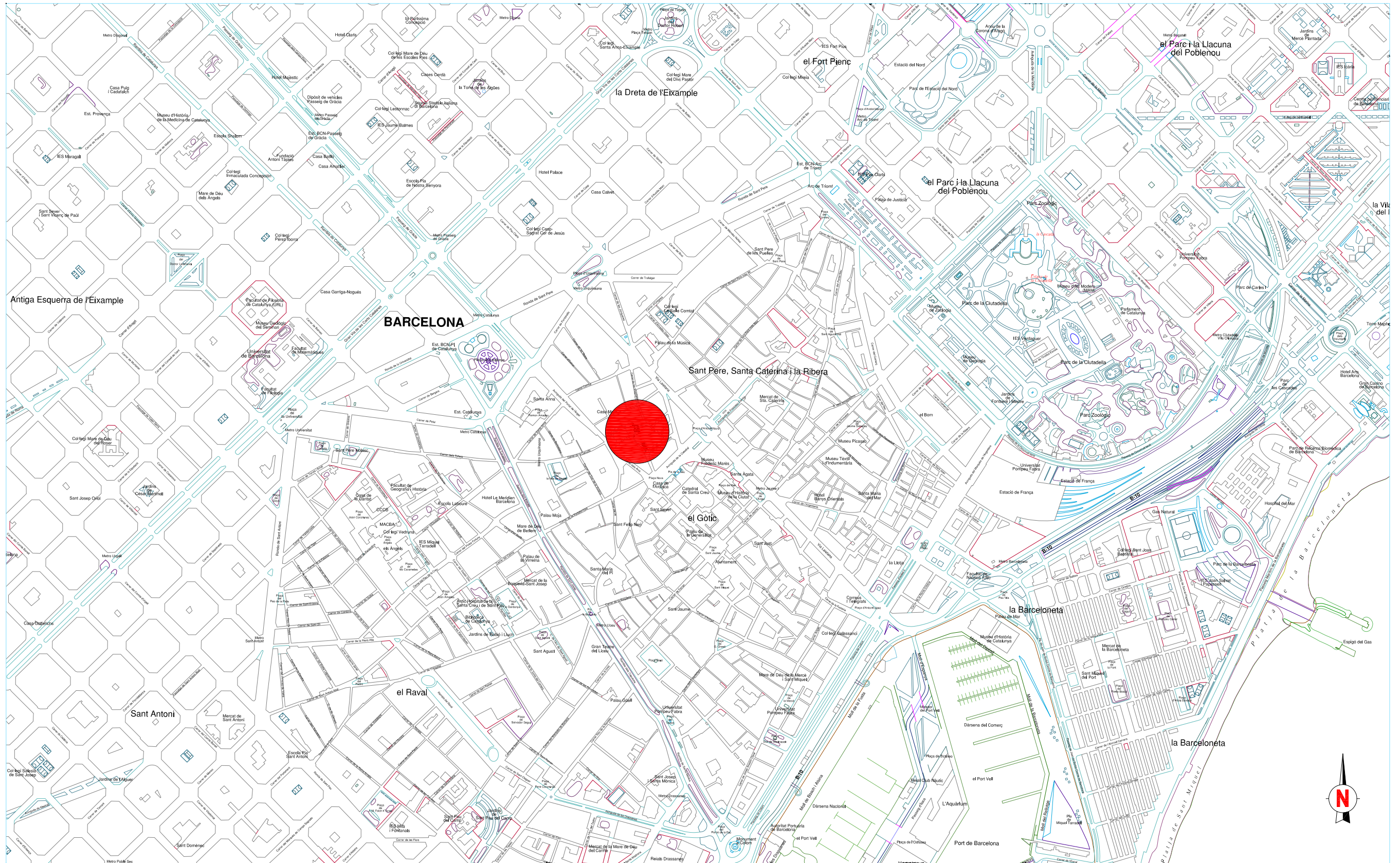
Plànol 32- Alçat del parament de l'aqüeducte romà (1:75)

LLEGENDA

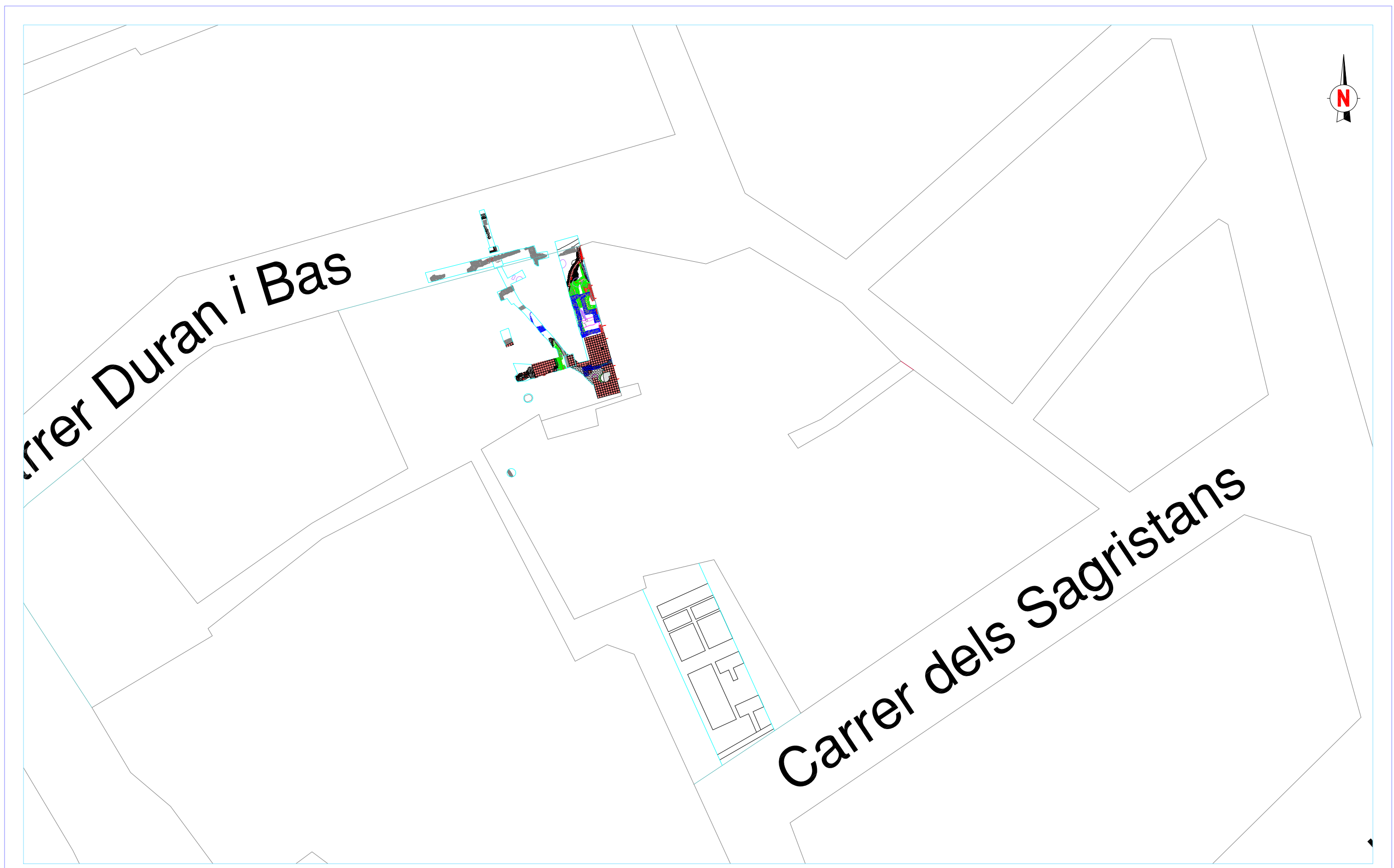
	Límits de la rasa
	Hipòtesis de continuïtat de les estructures
	Maons
	Formigó
	Àmfora
	Ciment
	Formigó
	Concrecions en clavegueres
	Rajola
	Argil·la
	Rajoles de colors
	Morter de calç
	Calç
	Plàstic

FASES

	Fase Romana anterior Aqüeducte
	Fase Romana Aqüeducte
	Fase Tardoantiga-altmedieval
	Fase Altmedieval
	Fase Baixmedieval s.XIII
	Fase Baixmedieval s.XV-XVI
	Fase Moderna
	Fase Indeterminada (med - mod - cont)
	Fase Contemporànea



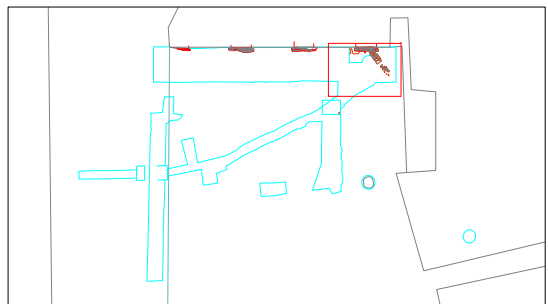
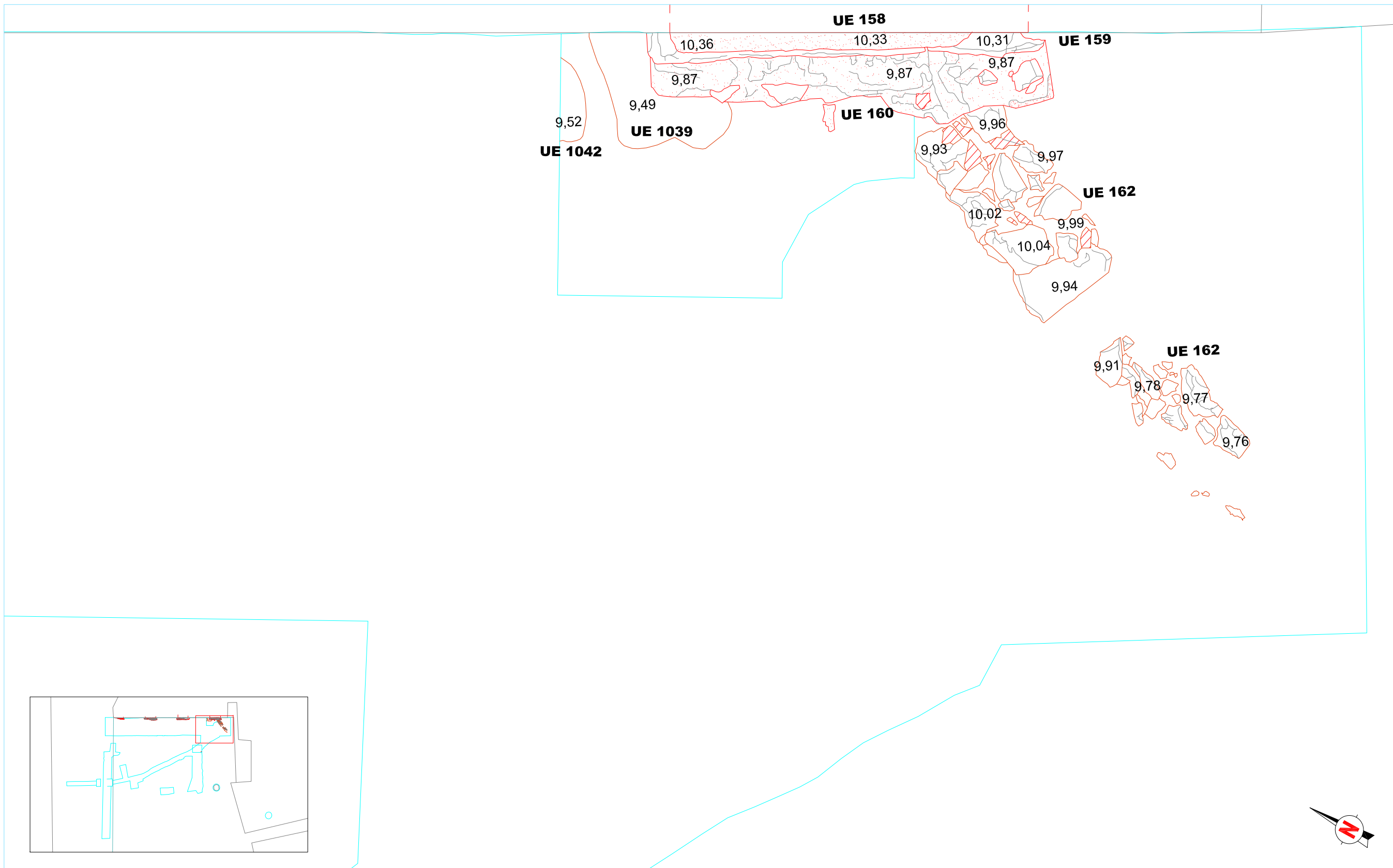
<p>DIRECCIÓ ARQUEOLÒGICA</p> <p>Daniel Giner</p>	<p>AUTORS</p> <p>Mario Granollers</p>	<p>CODEX ARQUEOLOGIA I PATRIMONI</p> <p>DIN A3 Escala: 1:10000</p>	<p>INTERVENCIÓ</p> <p>Plaça dels Peixos, carrer dels Capellans i Plaça de Isidre Nonell. Codi: 095/10 Barcelona (Barcelonès)</p>	<p>NOM DEL PLÀNOL</p> <p>Plànol de situació</p> <p>Data: Març 2013</p>	<p>Núm.</p> <p>1</p>
---	--	---	---	--	-----------------------------



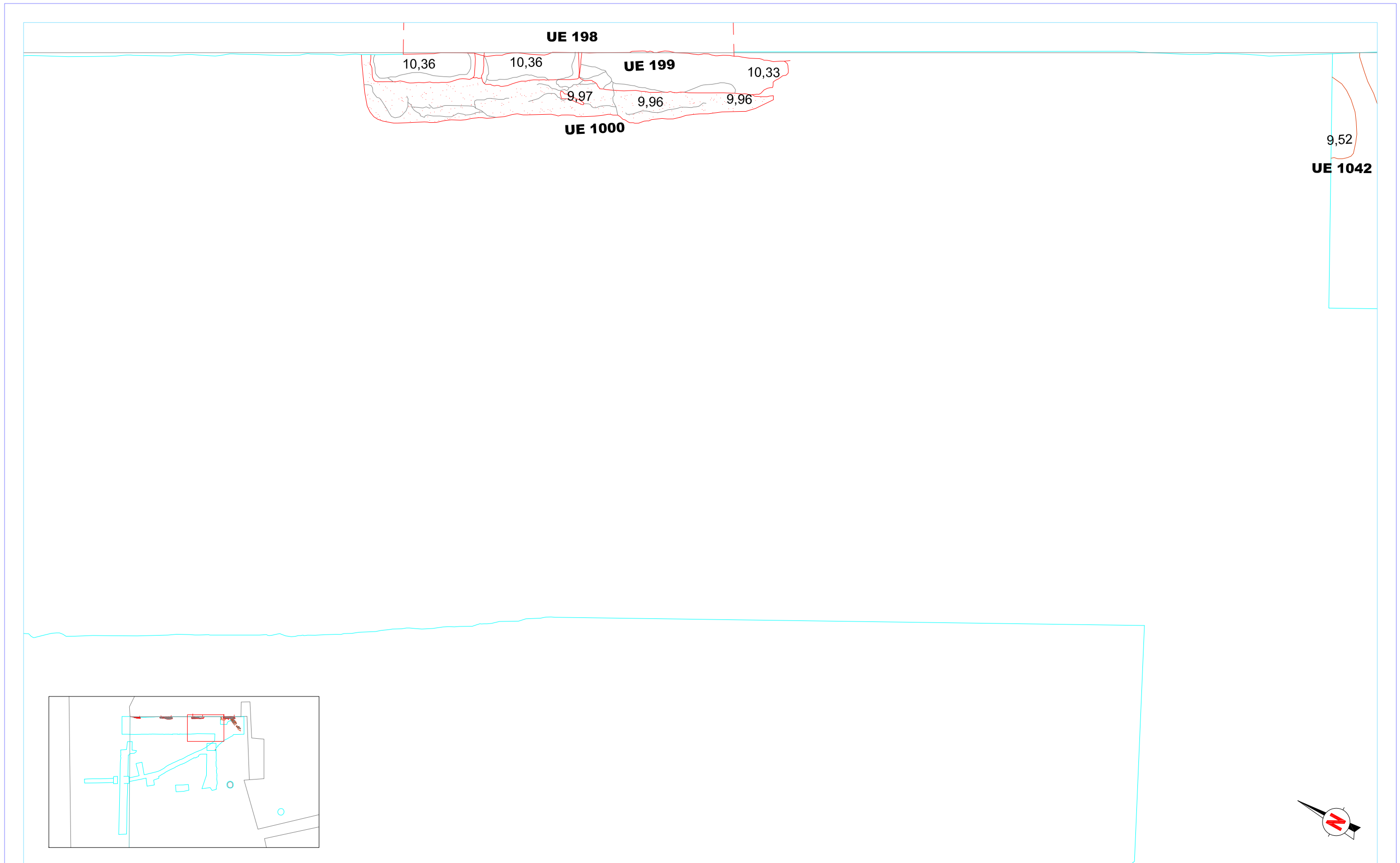
<p>DIRECCIÓ ARQUEOLÒGICA</p> <p>Daniel Giner</p>	<p>AUTORS</p> <p>Mario Granollers</p>	<p>CODEX ARQUEOLOGIA I PATRIMONI</p> <p>DIN A3 Escala: 1:500</p>	<p>INTERVENCIÓ</p> <p>Plaça dels Peixos, carrer dels Capellans i Plaça de Isidre Nonell. Codi: 095/10 Barcelona (Barcelonès)</p> <p>0 25</p>	<p>NOM DEL PLÀNOL</p> <p>Plànol de situació</p> <p>Data: Març 2013</p>	<p>Núm.</p> <p>2</p>
---	--	---	---	--	-----------------------------



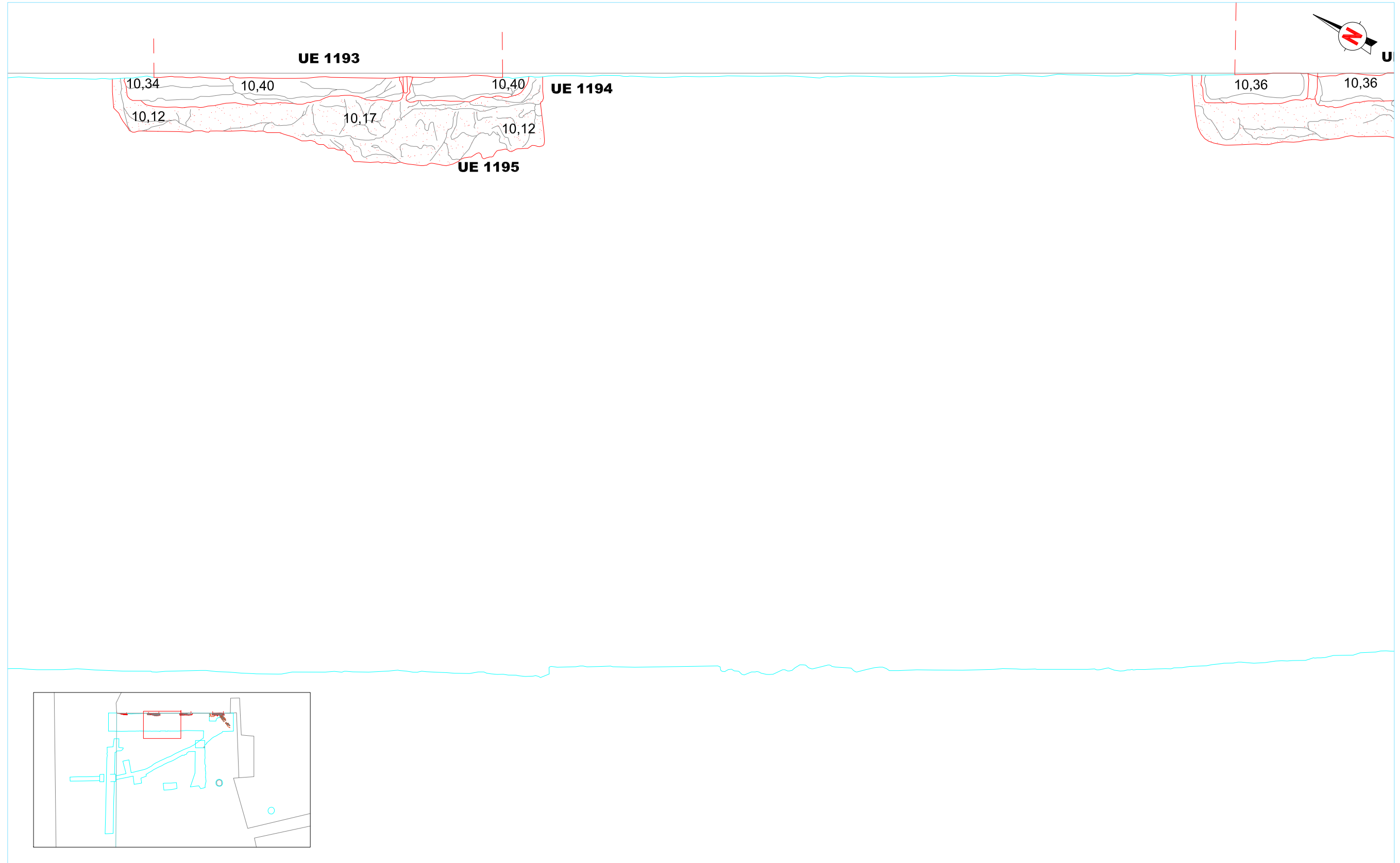
<p>DIRECCIÓ ARQUEOLÒGICA</p> <p>Daniel Giner</p>	<p>AUTORS</p> <p>Mario Granollers</p>	<p>CODEX ARQUEOLOGIA I PATRIMONI</p> <p>DIN A3 Escala: 1:100</p>	<p>INTERVENCIÓ</p> <p>Plaça dels Peixos, carrer dels Capellans i Plaça de Isidre Nonell. Codi: 095/10 Barcelona (Barcelonès)</p> <p>0 5</p>	<p>NOM DEL PLÀNOL</p> <p>Plànol de situació de les rases i els sondetjos</p> <p>Data: Març 2013</p>	<p>Núm.</p> <p>3</p>
---	--	---	--	---	-----------------------------



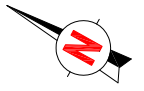
<p>DIRECCIÓ ARQUEOLÒGICA</p> <p>Daniel Giner</p>	<p>AUTORS</p> <p>Mario Granollers</p>	<p>CODEX ARQUEOLOGIA I PATRIMONI</p> <p>DIN A3 Escala: 1:20</p>	<p>INTERVENCIÓ</p> <p>Plaça dels Peixos, carrer dels Capellans i Plaça de Isidre Nonell. Codi: 095/10 Barcelona (Barcelonès)</p> <p>0 1</p>	<p>NOM DEL PLÀNOL</p> <p>Planta en detall de la fase romana de zona 100</p> <p>Data: Març 2013</p>	<p>Núm.</p> <p>4.1</p>
---	--	--	--	--	-------------------------------



<p>DIRECCIÓ ARQUEOLÒGICA</p> <p>Daniel Giner</p>	<p>AUTORS</p> <p>Mario Granollers</p>	<p>CODEX ARQUEOLOGIA I PATRIMONI</p> <p>DIN A3 Escala: 1:20</p>	<p>INTERVENCIÓ</p> <p>Plaça dels Peixos, carrer dels Capellans i Plaça de Isidre Nonell. Codi: 095/10 Barcelona (Barcelonès)</p>	<p>NOM DEL PLÀNOL</p> <p>Planta en detall de la fase romana de zona 100</p> <p>Data: Març 2013</p>	<p>Núm.</p> <p>4.2</p>
---	--	--	---	--	-------------------------------



<p>DIRECCIÓ ARQUEOLÒGICA</p> <p>Daniel Giner</p>	<p>AUTORS</p> <p>Mario Granollers</p>	<p>CODEX ARQUEOLOGIA I PATRIMONI</p> <p>DIN A3 Escala: 1:20</p>	<p>INTERVENCIÓ</p> <p>Plaça dels Peixos, carrer dels Capellans i Plaça de Isidre Nonell. Codi: 095/10 Barcelona (Barcelonès)</p>	<p>NOM DEL PLÀNOL</p> <p>Planta en detall de la fase romana de zona 100</p> <p>Data: Març 2013</p>	<p>Núm.</p> <p>4.3</p>
---	--	--	---	--	-------------------------------



UE 1247

9,93

10,24

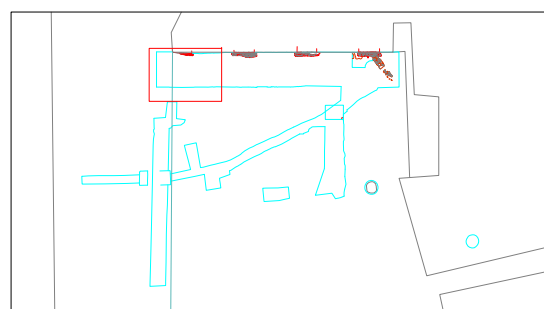
10,24

9,93

9,88

UE 1248

UE 1249



DIRECCIÓ ARQUEOLÒGICA

Daniel Giner

AUTORS

Mario Granollers

CODEX
ARQUEOLOGIA I PATRIMONI

DIN A3 Escala: 1:20

INTERVENCIÓ

Plaça dels Peixos, carrer dels Capellans
i Plaça de Isidre Nonell. Codi: 095/10
Barcelona (Barcelonès)


NOM DEL PLÀNOL

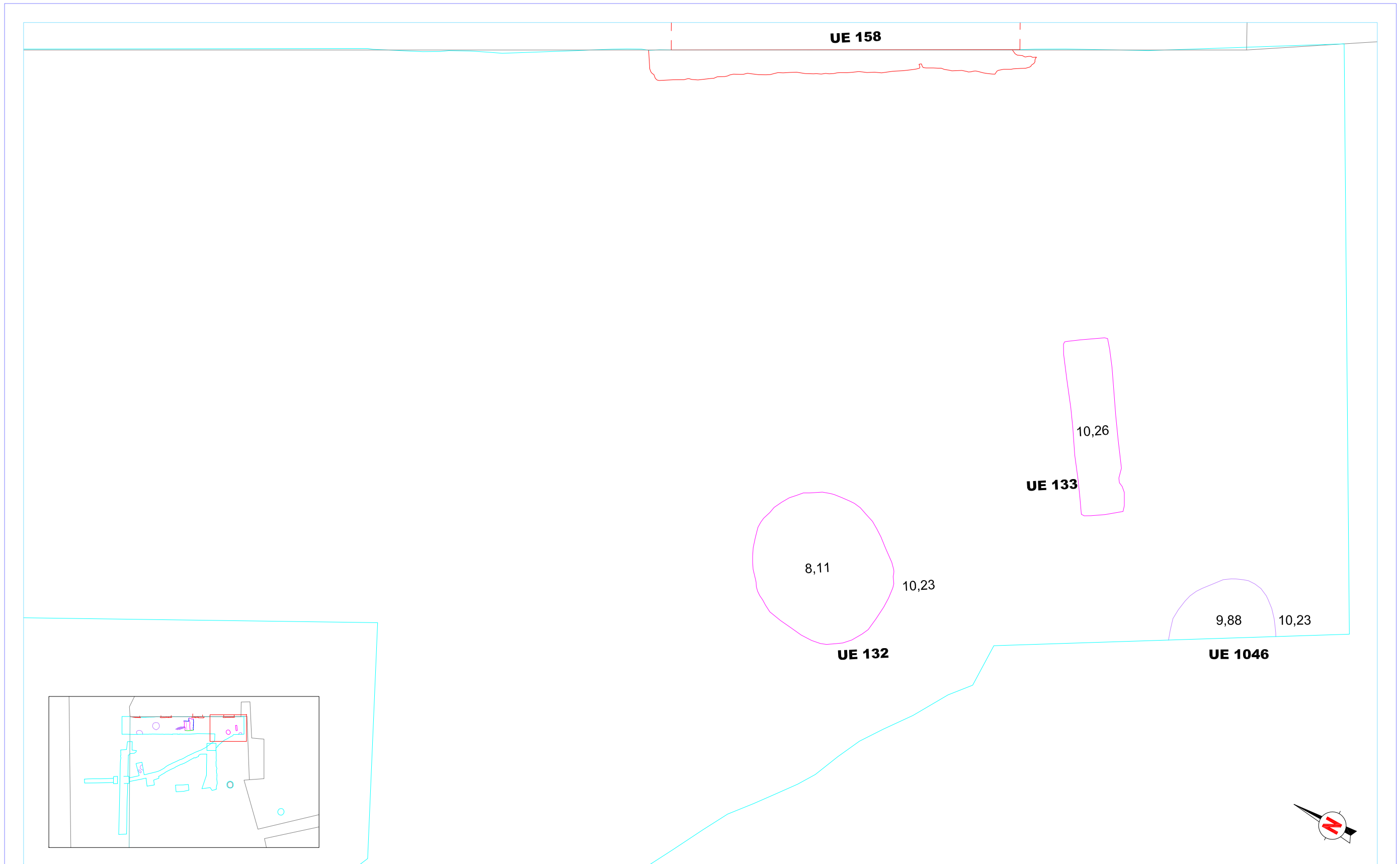
Planta en detall de la fase
romana de zona 100


Núm.

4.4

Data: Març 2013

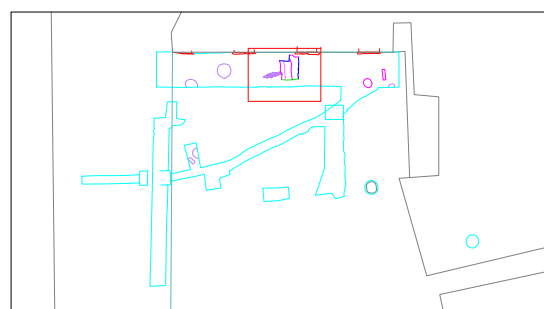
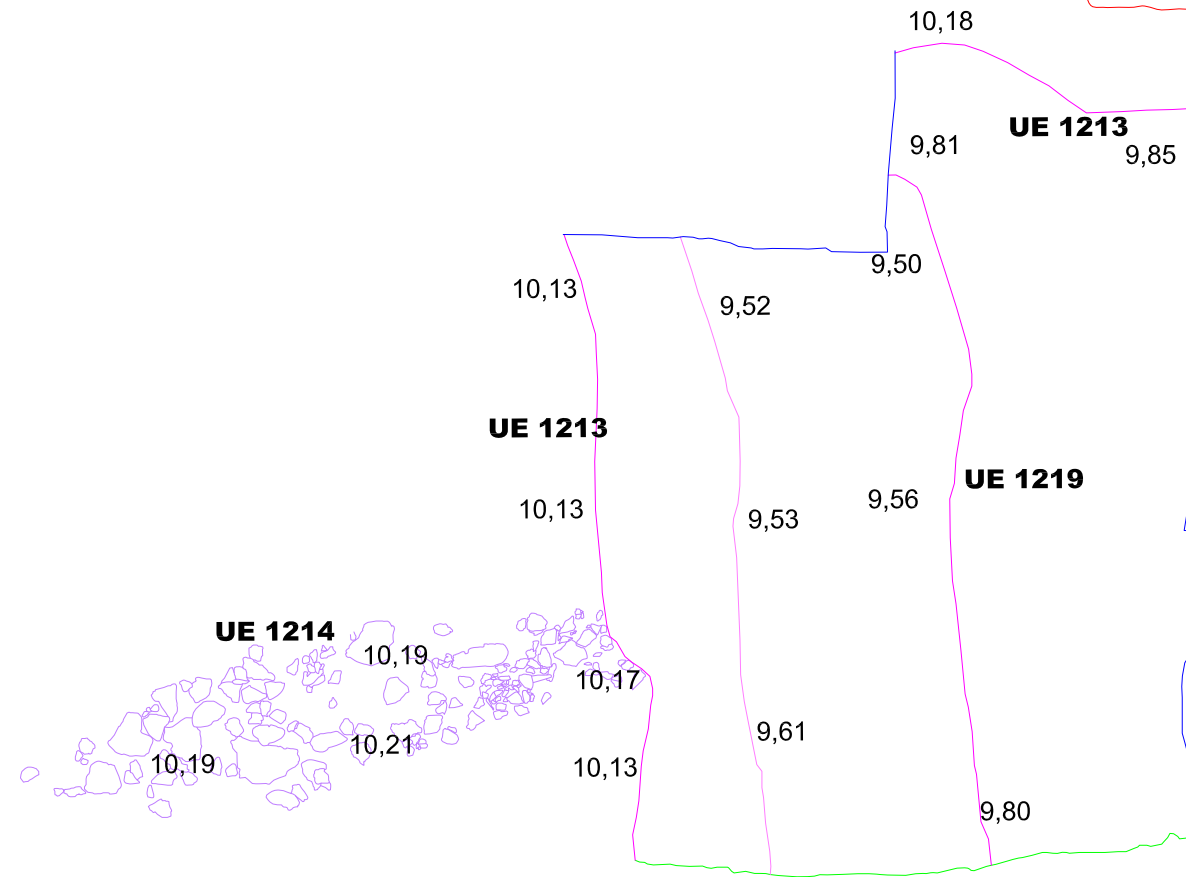
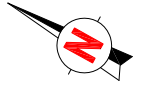




<p>DIRECCIÓ ARQUEOLÒGICA</p> <p>Daniel Giner</p>	<p>AUTORS</p> <p>Mario Granollers</p>	<p>CODEX ARQUEOLOGIA I PATRIMONI</p> <p>DIN A3 Escala: 1:20</p>	<p>INTERVENCIÓ</p> <p>Plaça dels Peixos, carrer dels Capellans i Plaça de Isidre Nonell. Codi: 095/10 Barcelona (Barcelonès)</p> <p>0  1</p>	<p>NOM DEL PLÀNOL</p> <p>Planta en detall de la fase tardoantiga / altmedieval de zona 100</p> <p>Data: Març 2013</p>	<p>Núm.</p> <p>5.1</p>
---	--	---	--	---	-------------------------------

1193

UE 198



DIRECCIÓ ARQUEOLÒGICA

Daniel Giner

AUTORS


Mario Granollers

CODEX
ARQUEOLOGIA I PATRIMONI

DIN A3 Escala: 1:20

INTERVENCIÓ

Plaça dels Peixos, carrer dels Capellans
i Plaça de Isidre Nonell. Codi: 095/10
Barcelona (Barcelonès)



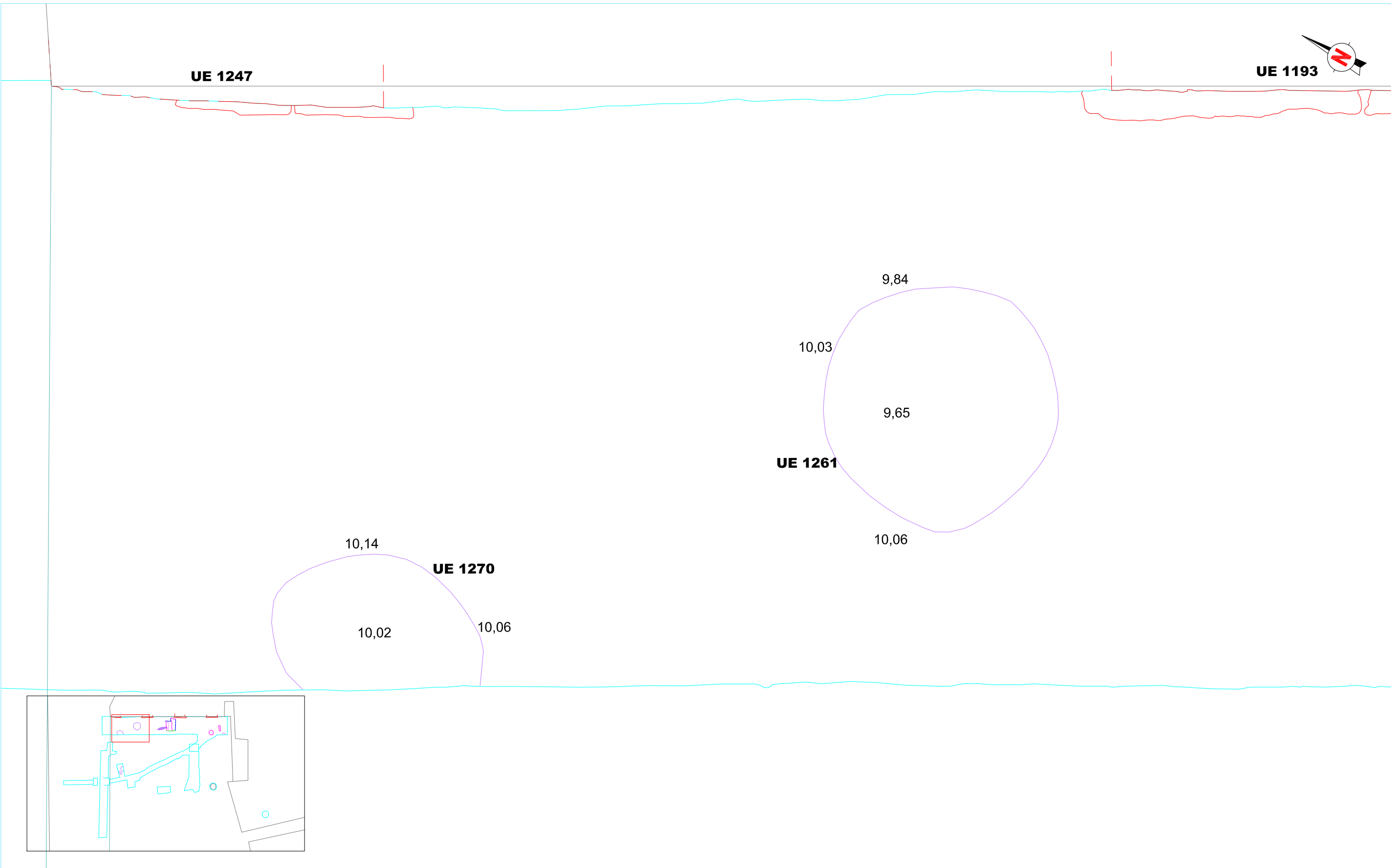
NOM DEL PLÀNOL

Planta en detall de la fase
tardoantiga / altmedieval
de zona 100

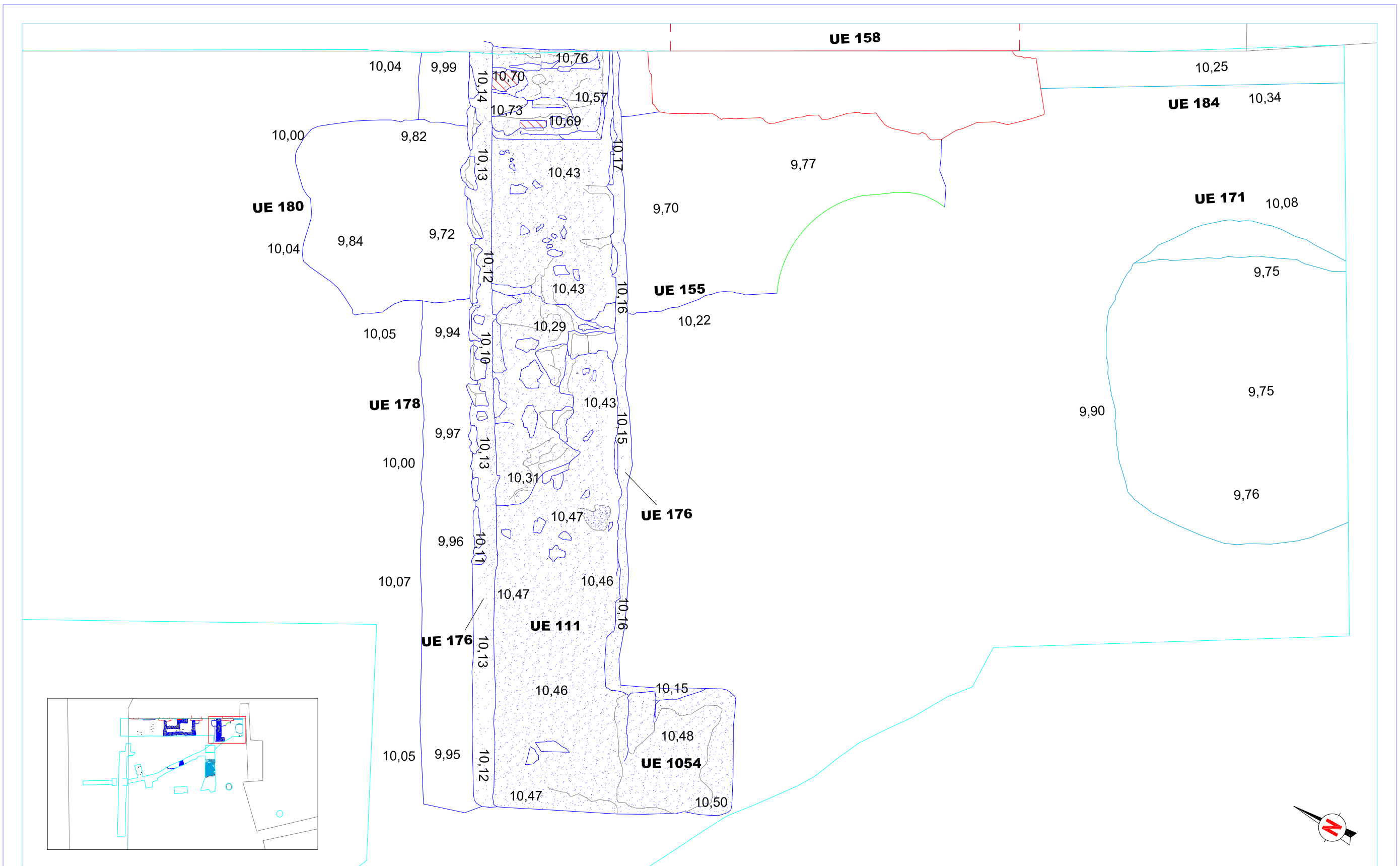
Data: Març 2013

Núm.

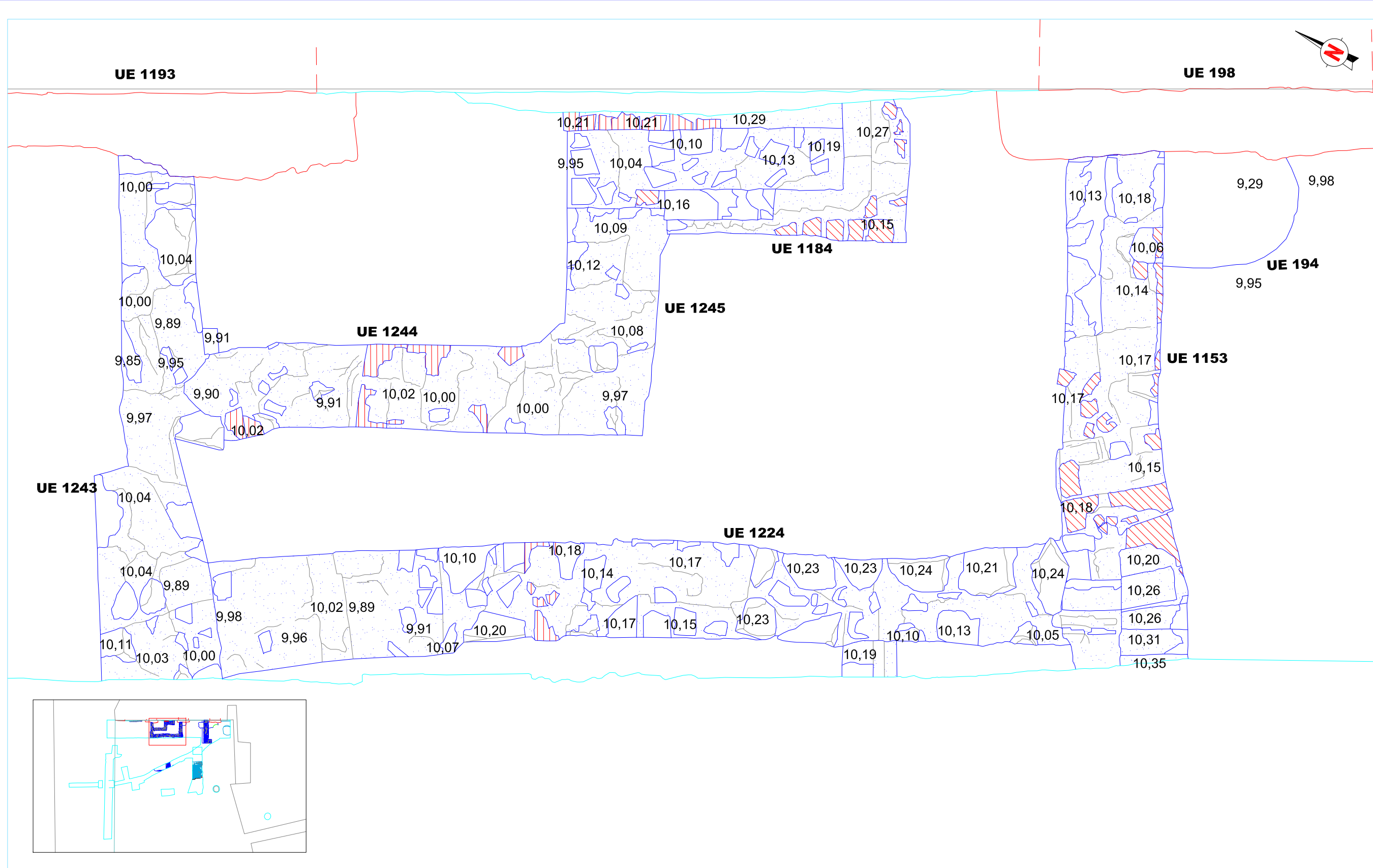
5.2



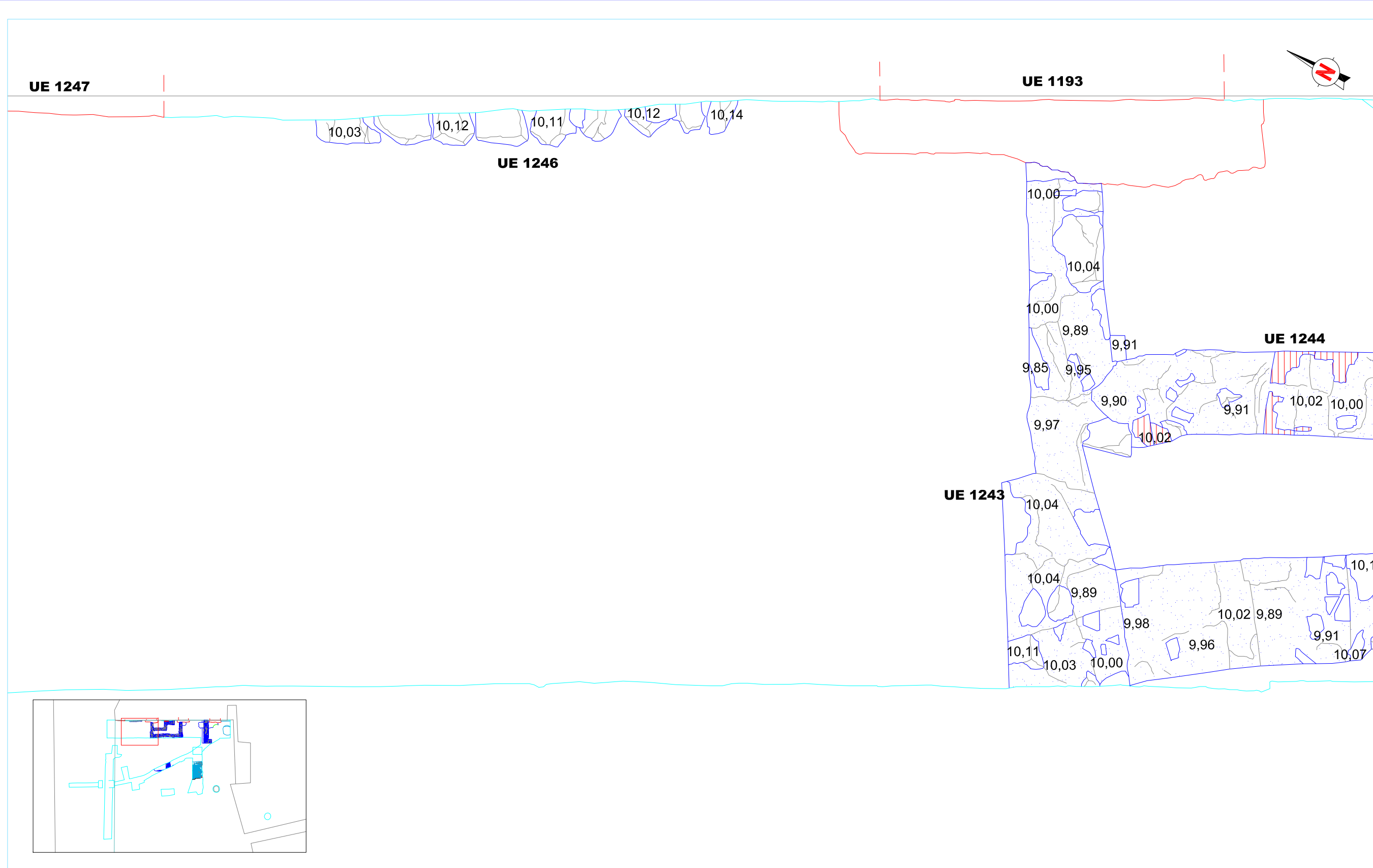
<p>DIRECCIÓ ARQUEOLÒGICA</p> <p>Daniel Giner</p>	<p>AUTORS</p> <p>Mario Granollers</p>	<p>CODEX ARQUEOLOGIA I PATRIMONI</p> <p>DIN A3 Escala: 1:20</p>	<p>INTERVENCIÓ</p> <p>Plaça dels Peixos, carrer dels Capellans i Plaça de Isidre Nonell. Codi: 095/10 Barcelona (Barcelonès)</p>	<p>NOM DEL PLÀNOL</p> <p>Planta en detall de la fase tardoantiga / altmedieval de zona 100</p> <p>Data: Març 2013</p>	<p>Núm.</p> <p>5.3</p>
---	--	--	---	---	-------------------------------



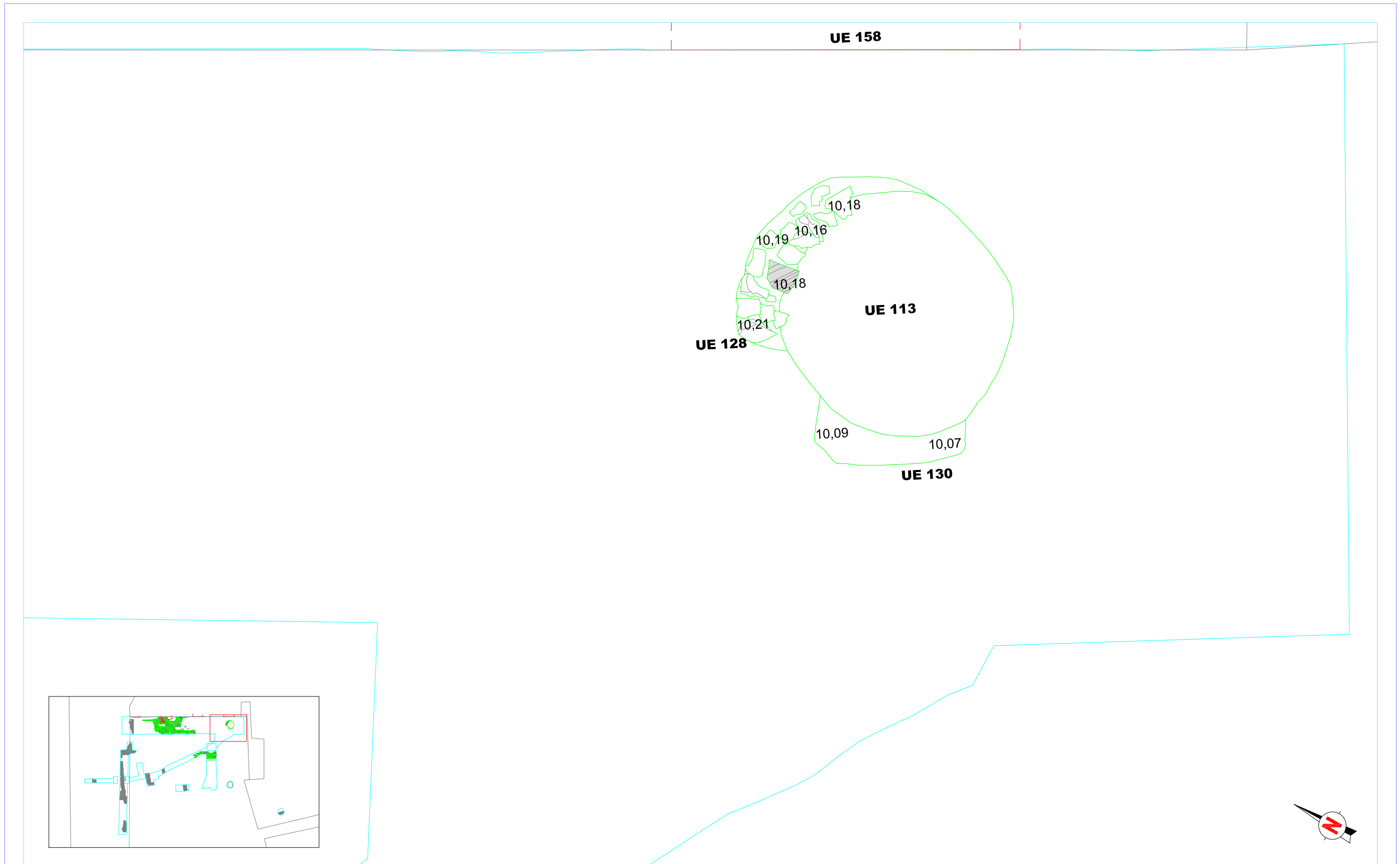
<p>DIRECCIÓ ARQUEOLÒGICA</p> <p>Daniel Giner</p>	<p>AUTORS</p> <p>Mario Granollers</p>	<p>CODEX ARQUEOLOGIA I PATRIMONI</p> <p>DIN A3 Escala: 1:20</p>	<p>INTERVENCIÓ</p> <p>Plaça dels Peixos, carrer dels Capellans i Plaça de Isidre Nonell. Codi: 095/10 Barcelona (Barcelonès)</p> <p>0 1</p>	<p>NOM DEL PLÀNOL</p> <p>Planta en detall de la fase baixmedieval de zona 100</p> <p>Data: Març 2013</p>	<p>Núm.</p> <p>6.1</p>
---	--	--	--	--	-------------------------------




<p>DIRECCIÓ ARQUEOLÒGICA</p> <p>Daniel Giner</p>	<p>AUTORS</p> <p>Mario Granollers</p>	<p>CODEX ARQUEOLOGIA I PATRIMONI</p> <p>DIN A3 Escala: 1:20</p>	<p>INTERVENCIÓ</p> <p>Plaça dels Peixos, carrer dels Capellans i Plaça de Isidre Nonell. Codi: 095/10 Barcelona (Barcelonès)</p>	<p>NOM DEL PLÀNOL</p> <p>Planta en detall de la fase baixmedieval de zona 100</p> <p>Data: Març 2013</p>	<p>Núm.</p> <p>6.2</p>
---	--	--	---	--	-------------------------------



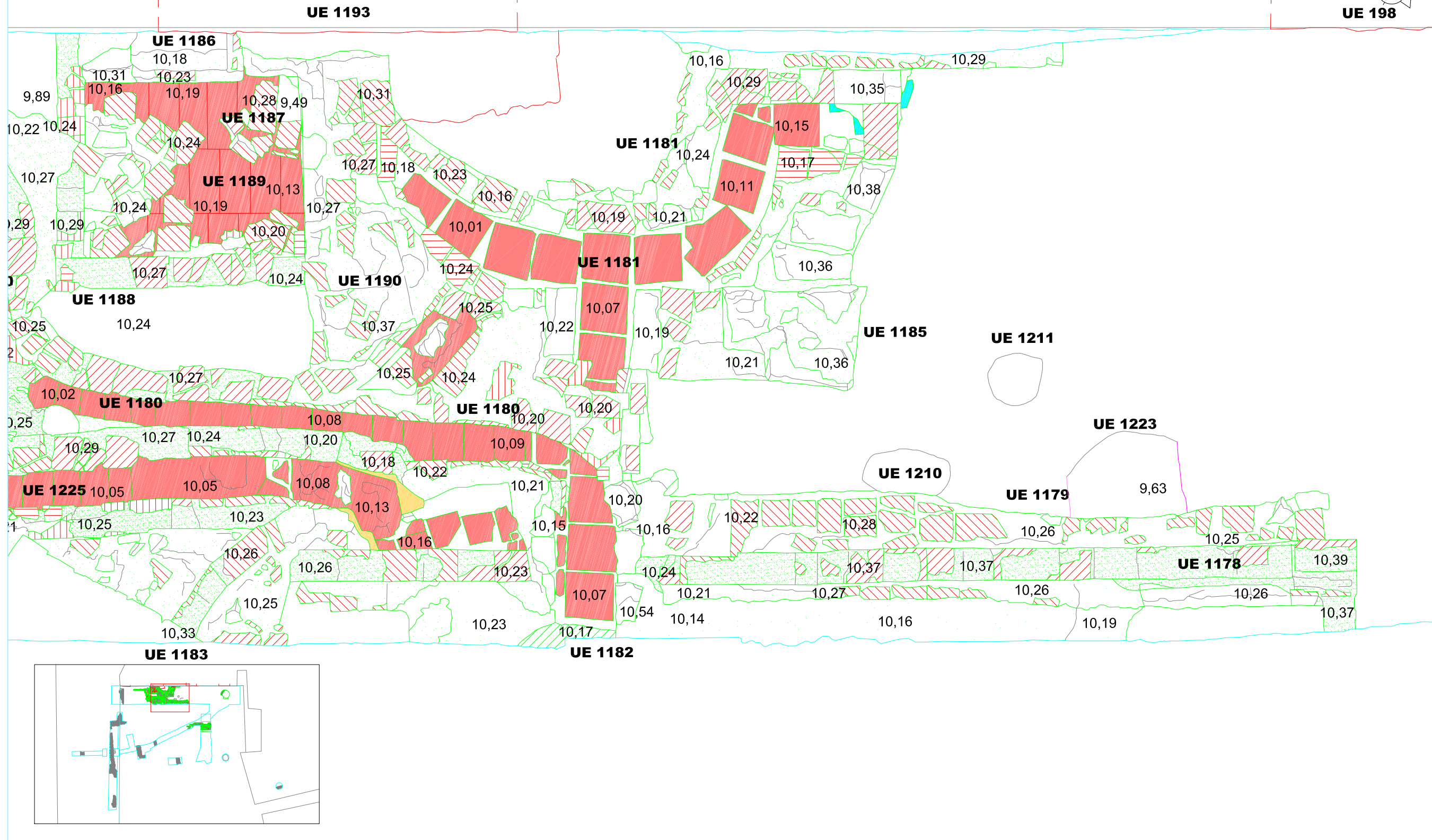
<p>DIRECCIÓ ARQUEOLÒGICA</p> <p>Daniel Giner</p>	<p>AUTORS</p> <p>Mario Granollers</p>	<p>CODEX ARQUEOLOGIA I PATRIMONI</p> <p>DIN A3 Escala: 1:20</p>	<p>INTERVENCIÓ</p> <p>Plaça dels Peixos, carrer dels Capellans i Plaça de Isidre Nonell. Codi: 095/10 Barcelona (Barcelonès)</p> <p>0 1</p>	<p>NOM DEL PLÀNOL</p> <p>Planta en detall de la fase baixmedieval de zona 100</p> <p>Data: Març 2013</p>	<p>Núm.</p> <p>6.3</p>
---	--	--	--	--	-------------------------------



<p align="center">DIRECCIÓ ARQUEOLÒGICA</p> <p align="center">Daniel Giner</p>	<p align="center">AUTORS</p> <p align="center">Mario Granollers</p>	<p align="center">CODEX ARQUEOLOGIA I PATRIMONI</p> <p>DIN A3 Escala: 1:20</p>	<p align="center">INTERVENCIÓ</p> <p align="center">Plaça dels Peixos, carrer dels Capellans i Plaça de Isidre Nonell. Codi: 095/10 Barcelona (Barcelonès)</p>	<p align="center">NOM DEL PLÀNOL</p> <p align="center">Planta en detall de la fase moderna / indeterminada de zona 100</p> <p align="center">Data: Març 2013</p>	<p align="center">Núm.</p> <p align="center">7.1</p>
---	--	---	---	--	---



UE 198



DIRECCIÓ ARQUEOLÒGICA

Daniel Giner

AUTORS


Mario Granollers



DIN A3 Escala: 1:20

INTERVENCIÓ

Plaça dels Peixos, carrer dels Capellans
i Plaça de Isidre Nonell. Codi: 095/10
Barcelona (Barcelonès)



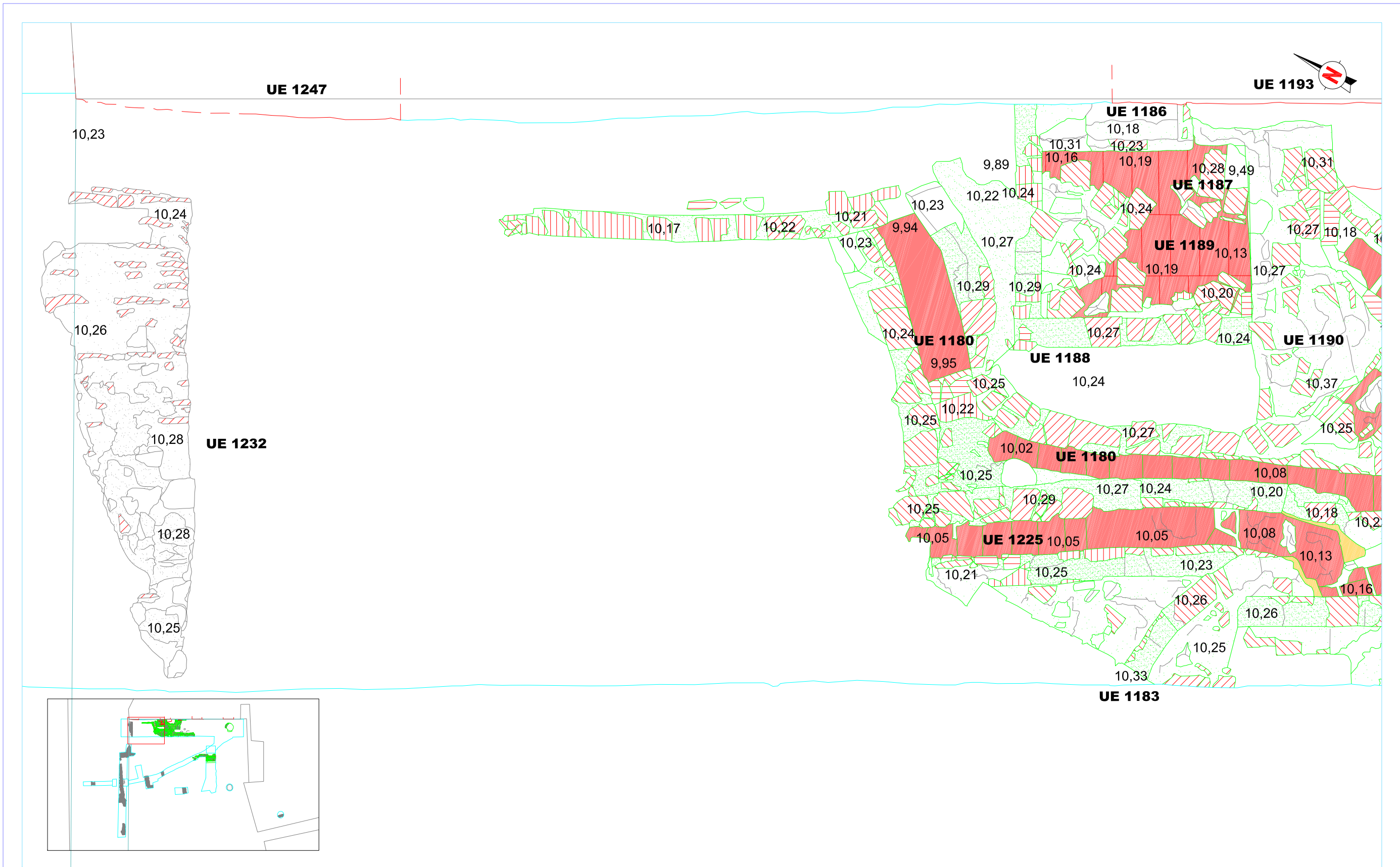
NOM DEL PLÀNOL

Planta en detall de la fase
moderna / indeterminada
de zona 100

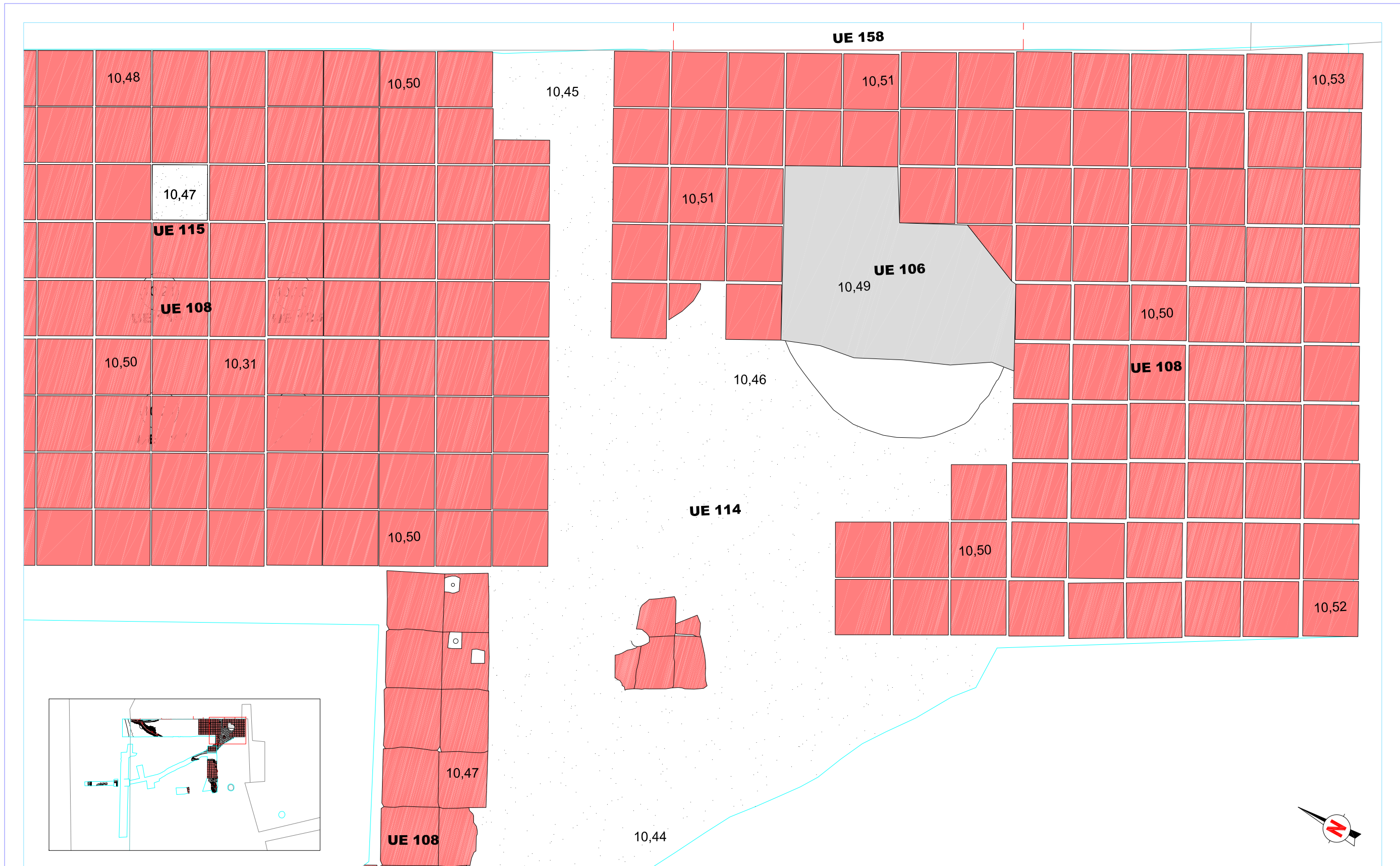
Data: Març 2013

Núm.

7.2



<p>DIRECCIÓ ARQUEOLÒGICA</p> <p>Daniel Giner</p>	<p>AUTORS</p> <p>Mario Granollers</p>	<p>CODEX ARQUEOLOGIA I PATRIMONI</p> <p>DIN A3 Escala: 1:20</p>	<p>INTERVENCIÓ</p> <p>Plaça dels Peixos, carrer dels Capellans i Plaça de Isidre Nonell. Codi: 095/10 Barcelona (Barcelonès)</p> <p>0 1</p>	<p>NOM DEL PLÀNOL</p> <p>Planta en detall de la fase moderna / indeterminada de zona 100</p> <p>Data: Març 2013</p>	<p>Núm.</p> <p>7.3</p>
---	--	---	---	---	-------------------------------



DIRECCIÓ ARQUEOLÒGICA
Daniel Giner

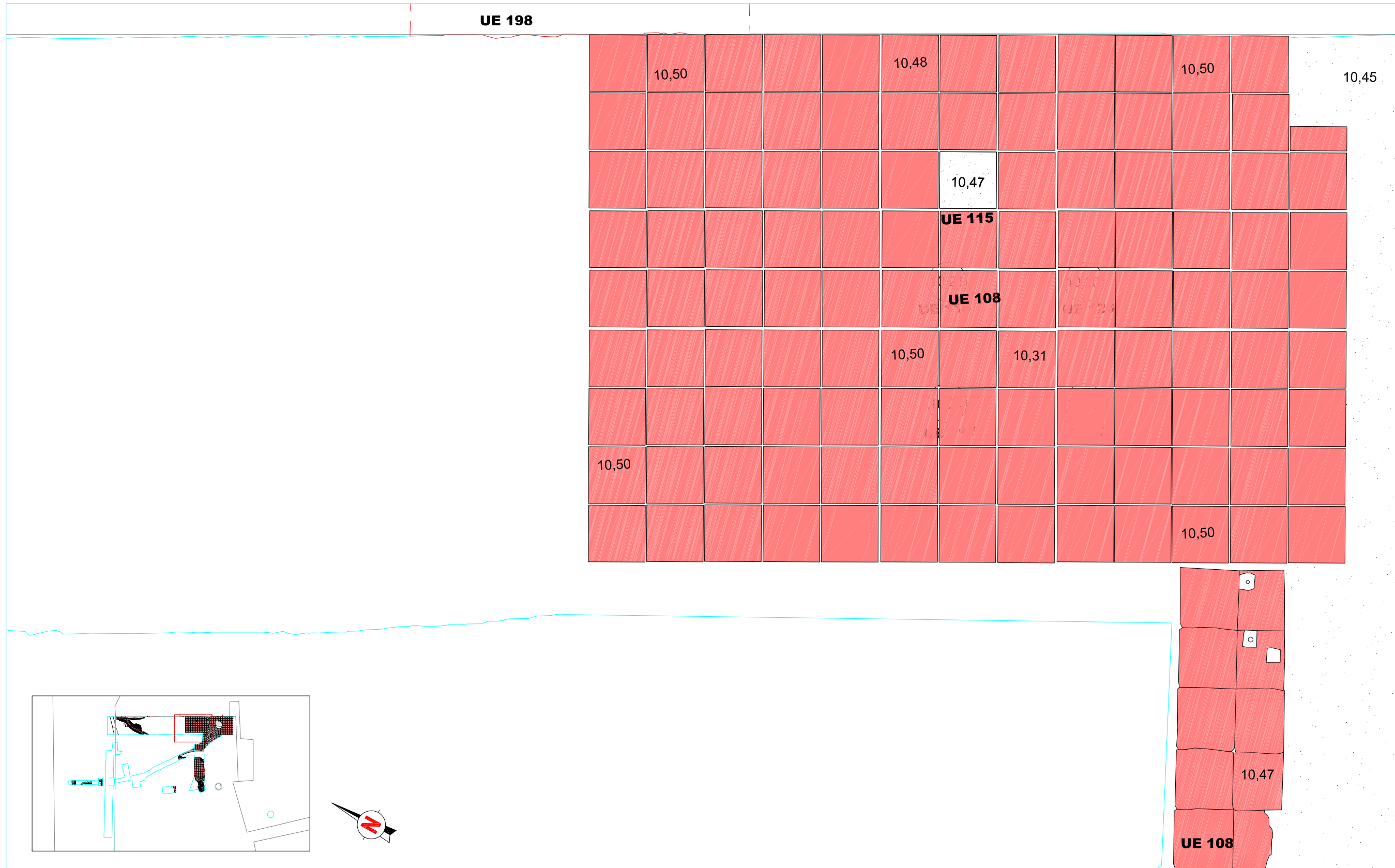
AUTORS
Mario Granollers

CODEX
ARQUEOLOGIA I PATRIMONI
DIN A3 Escala: 1:20

INTERVENCIÓ
Plaça dels Peixos, carrer dels Capellans
i Plaça de Isidre Nonell. Codi: 095/10
Barcelona (Barcelonès)

NOM DEL PLÀNOL
Planta en detall de la fase
contemporànea de zona 100
Data: Març 2013

Núm.
8.1



DIRECCIÓ ARQUEOLÒGICA
Daniel Giner

AUTORS
Mario Granollers

CODEX
ARQUEOLOGIA I PATRIMONI
DIN A3 Escala: 1:20

INTERVENCIÓ
Plaça dels Peixos, carrer dels Capellans
i Plaça de Isidre Nonell. Codi: 095/10
Barcelona (Barcelonès)

NOM DEL PLÀNOL
Planta en detall de la fase
contemporànea de zona 100
Data: Març 2013

Núm.
8.2A



DIRECCIÓ ARQUEOLÒGICA
Daniel Giner

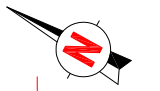
AUTORS
Mario Granollers

CODEX
ARQUEOLOGIA I PATRIMONI
DIN A3 Escala: 1:20

INTERVENCIÓ
Plaça dels Peixos, carrer dels Capellans
i Plaça de Isidre Nonell. Codi: 095/10
Barcelona (Barcelonès)

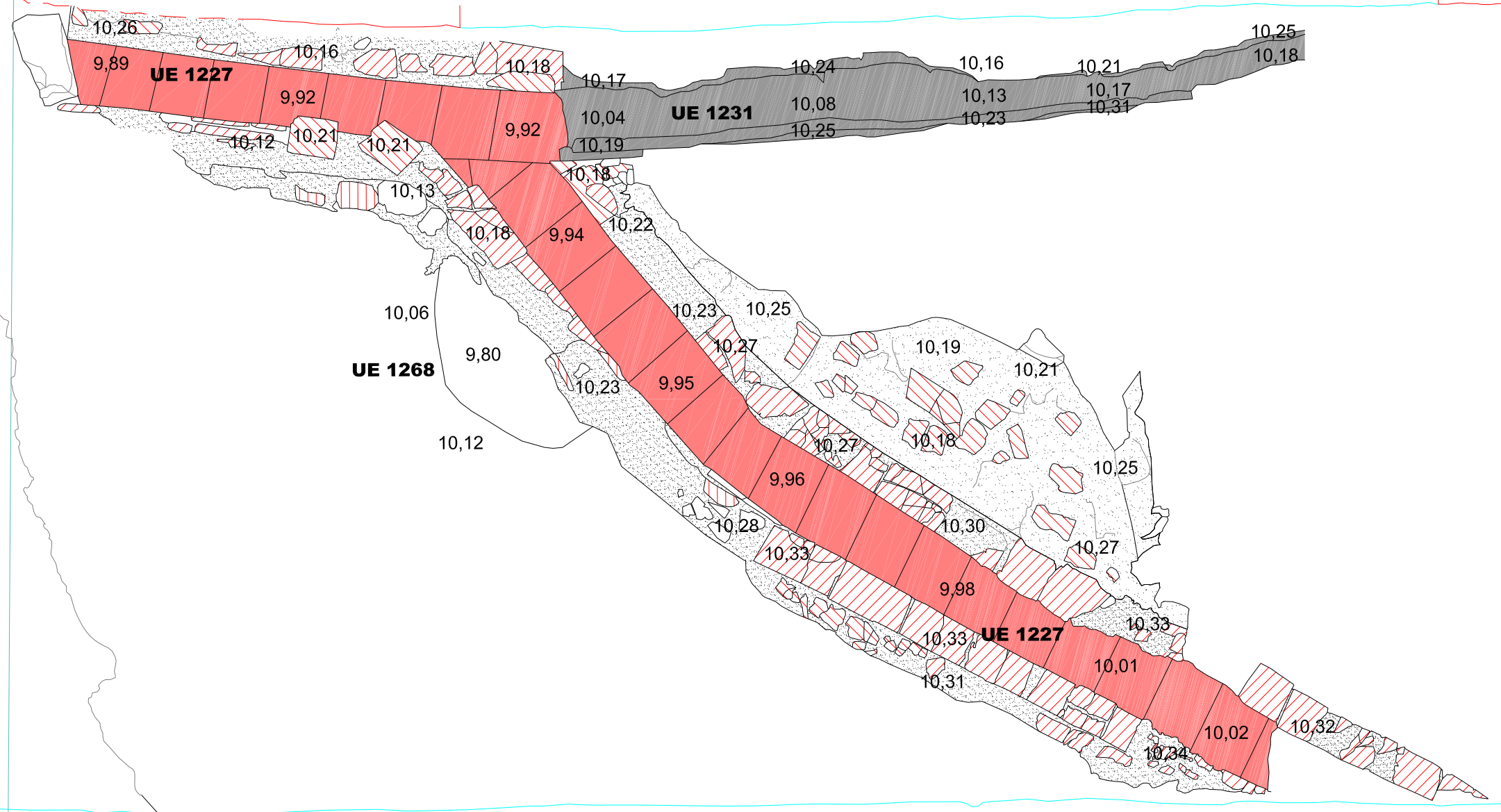
NOM DEL PLÀNOL
Planta en detall de la fase
contemporànea de zona 100
Data: Març 2013

Núm.
8.2B

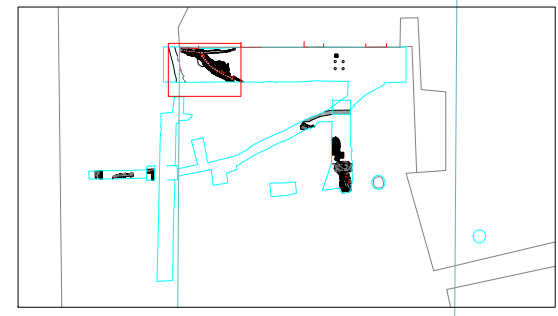


UE 1193

UE 1247



UE 1239



DIRECCIÓ ARQUEOLÒGICA

Daniel Giner

AUTORS


Mario Granollers



DIN A3 Escala: 1:20

INTERVENCIÓ

Plaça dels Peixos, carrer dels Capellans
i Plaça de Isidre Nonell. Codi: 095/10
Barcelona (Barcelonès)



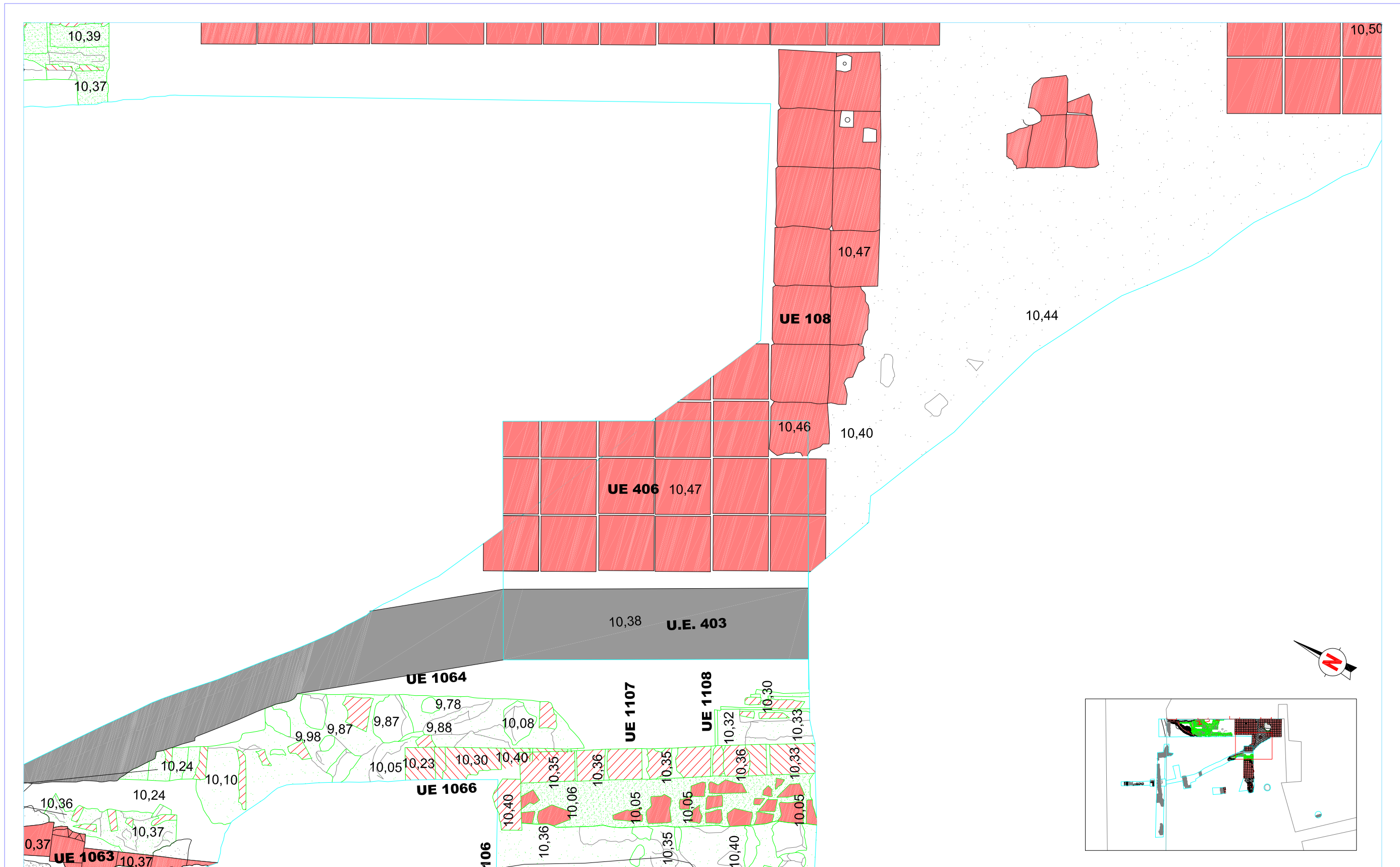
NOM DEL PLÀNOL

Planta en detall de la fase
contemporànea de zona 100

Data: Març 2013

Núm.

8.3



<p>DIRECCIÓ ARQUEOLÒGICA</p> <p>Daniel Giner</p>	<p>AUTORS</p> <p>Mario Granollers</p>	<p>CODEX ARQUEOLOGIA I PATRIMONI</p> <p>DIN A3 Escala: 1:20</p>	<p>INTERVENCIÓ</p> <p>Plaça dels Peixos, carrer dels Capellans i Plaça de Isidre Nonell. Codi: 095/10 Barcelona (Barcelonès)</p> <p>0 1</p>	<p>NOM DEL PLÀNOL</p> <p>Planta en detall del sondeig 400 i rasa 500</p> <p>Data: Març 2013</p>	<p>Núm.</p> <p>9</p>
---	--	--	--	---	-----------------------------



UE 412

9,91




INTERVENCIÓ

Plaça dels Peixos, carrer dels Capellans i plaça d'Isidre Nonell
(Barcelona, Barcelonès) codi: 095/10

NOM DEL PLÀNOL

Fase romana del sondeig 400

DIN A4 | **Escala:** 1:20



Data: Març 2013

DIRECCIÓ ARQUEOLÒGICA

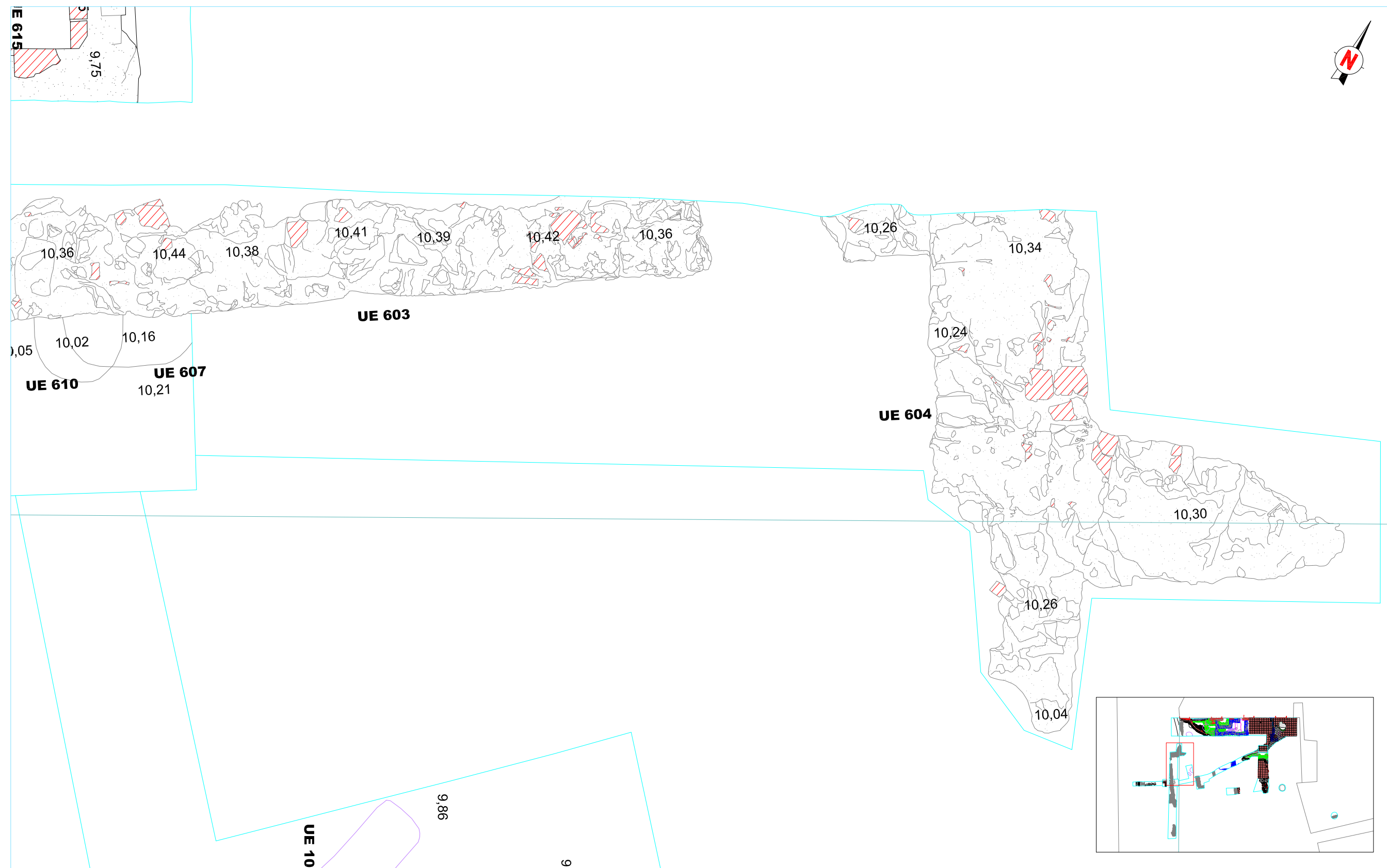
Daniel Giner Iranzo


AUTOR

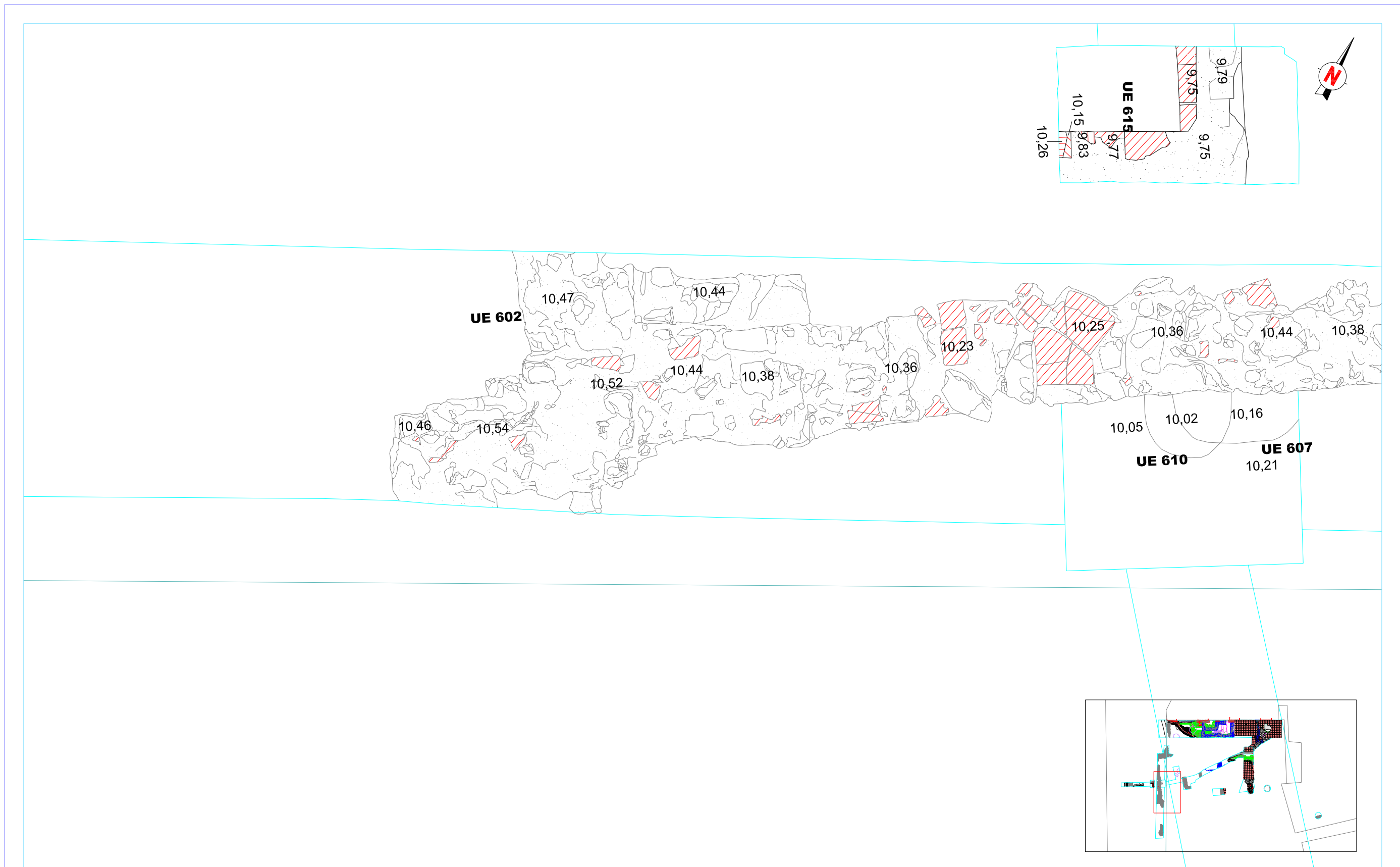
Daniel Giner Iranzo

Núm.

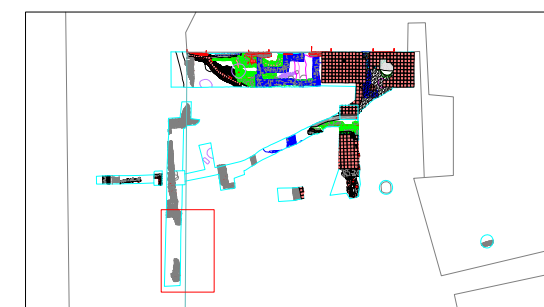
10



DIRECCIÓ ARQUEOLÒGICA Daniel Giner	AUTORS Mario Granollers	 DIN A3 Escala: 1:20	INTERVENCIÓ Plaça dels Peixos, carrer dels Capellans i Plaça de Isidre Nonell. Codi: 095/10 Barcelona (Barcelonès)	NOM DEL PLÀNOL Planta en detall de la rasa 600 Data: Març 2013	Núm. 11.1
--	-----------------------------------	---	--	---	---------------------



<p>DIRECCIÓ ARQUEOLÒGICA</p> <p>Daniel Giner</p>	<p>AUTORS</p> <p>Mario Granollers</p>	<p>CODEX ARQUEOLOGIA I PATRIMONI</p> <p>DIN A3 Escala: 1:20</p>	<p>INTERVENCIÓ</p> <p>Plaça dels Peixos, carrer dels Capellans i Plaça de Isidre Nonell. Codi: 095/10 Barcelona (Barcelonès)</p> <p>0 1</p>	<p>NOM DEL PLÀNOL</p> <p>Planta en detall de la rasa 600</p> <p>Data: Març 2013</p>	<p>Núm.</p> <p>11.2</p>
---	--	--	--	---	--------------------------------



DIRECCIÓ ARQUEOLÒGICA

Daniel Giner

AUTORS

Mario Granollers

 **CODEX**
ARQUEOLOGIA I PATRIMONI

DIN A3 Escala: 1:20

INTERVENCIÓ

Plaça dels Peixos, carrer dels Capellans
i Plaça de Isidre Nonell. Codi: 095/10
Barcelona (Barcelonès)

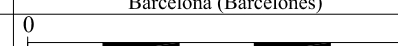
NOM DEL PLÀNOL

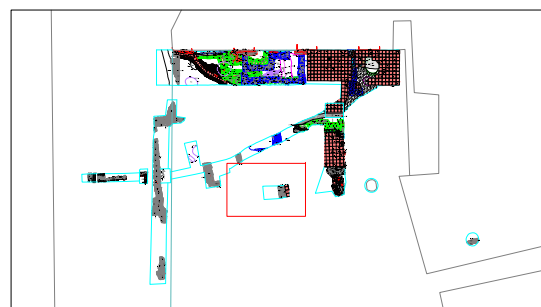
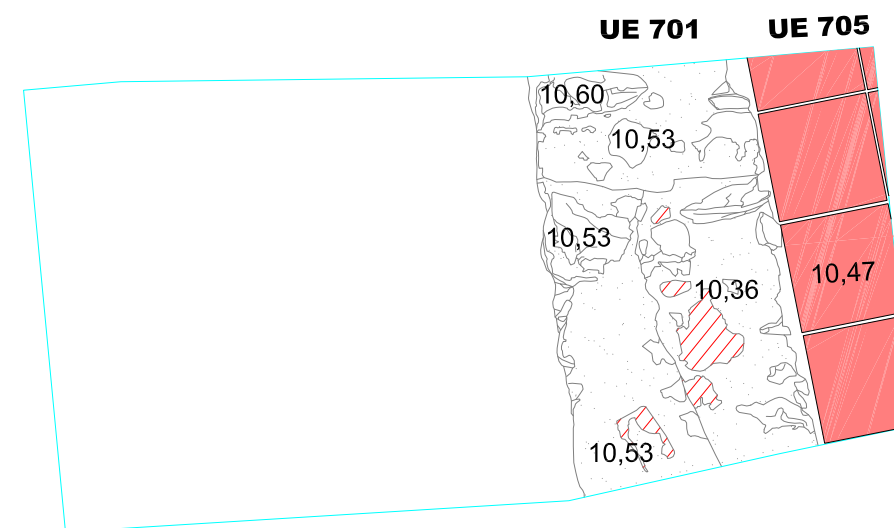
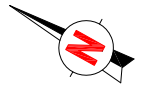
Planta en detall
de la rasa 600

Data: Març 2013

Núm.

11.3





DIRECCIÓ ARQUEOLÒGICA

Daniel Giner

AUTORS


Mario Granollers

CODEX
ARQUEOLOGIA I PATRIMONI

DIN A3 Escala: 1:20

INTERVENCIÓ

Plaça dels Peixos, carrer dels Capellans
i Plaça de Isidre Nonell. Codi: 095/10
Barcelona (Barcelonès)



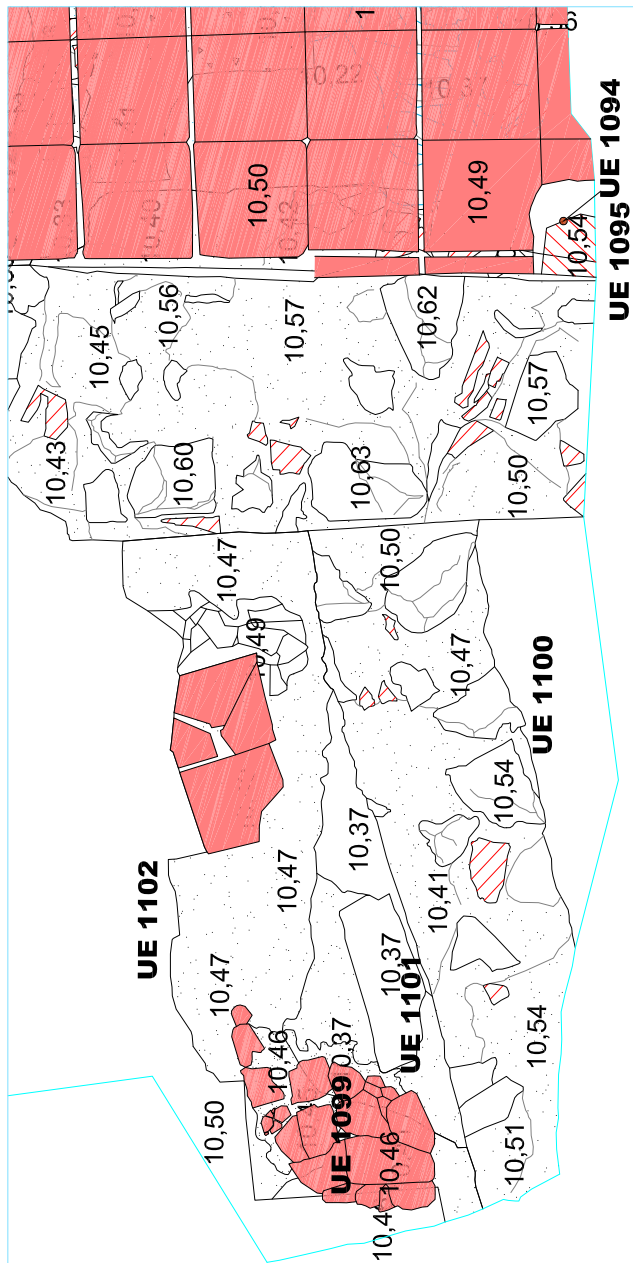
NOM DEL PLÀNOL

Planta en detall
del sondeig 700

Data: Març 2013

Núm.

12



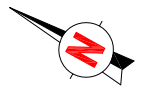

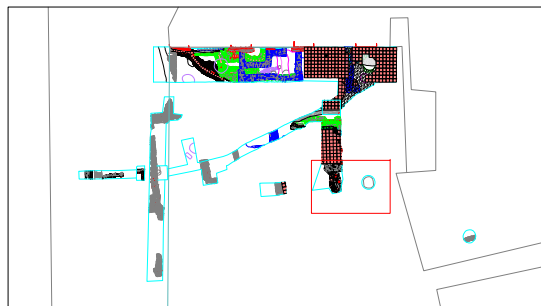
UE 1095 UE 1094

UE 1100

UE 1102

UE 1099

UE 1101



DIRECCIÓ ARQUEOLÒGICA

Daniel Giner

AUTORS


Mario Granollers



DIN A3 Escala: 1:20

INTERVENCIÓ

Plaça dels Peixos, carrer dels Capellans
i Plaça de Isidre Nonell. Codi: 095/10
Barcelona (Barcelonès)



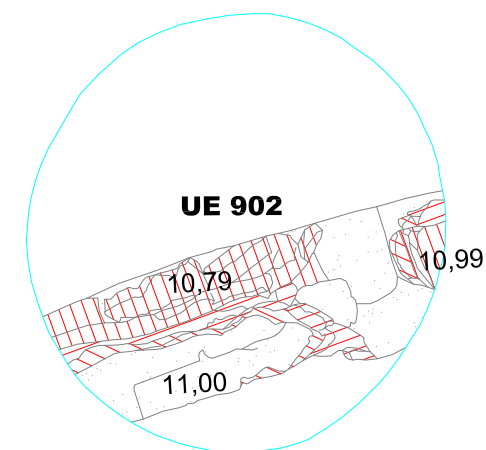
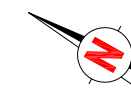
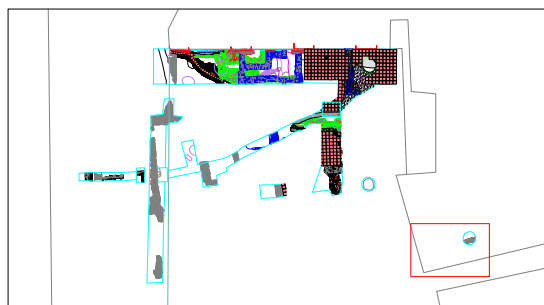
NOM DEL PLÀNOL

Planta en detall
del sondeig 800

Data: Març 2013

Núm.

13



DIRECCIÓ ARQUEOLÒGICA

Daniel Giner

AUTORS


Mario Granollers

CODEX
ARQUEOLOGIA I PATRIMONI

DIN A3 Escala: 1:20

INTERVENCIÓ

Plaça dels Peixos, carrer dels Capellans
i Plaça de Isidre Nonell. Codi: 095/10
Barcelona (Barcelonès)



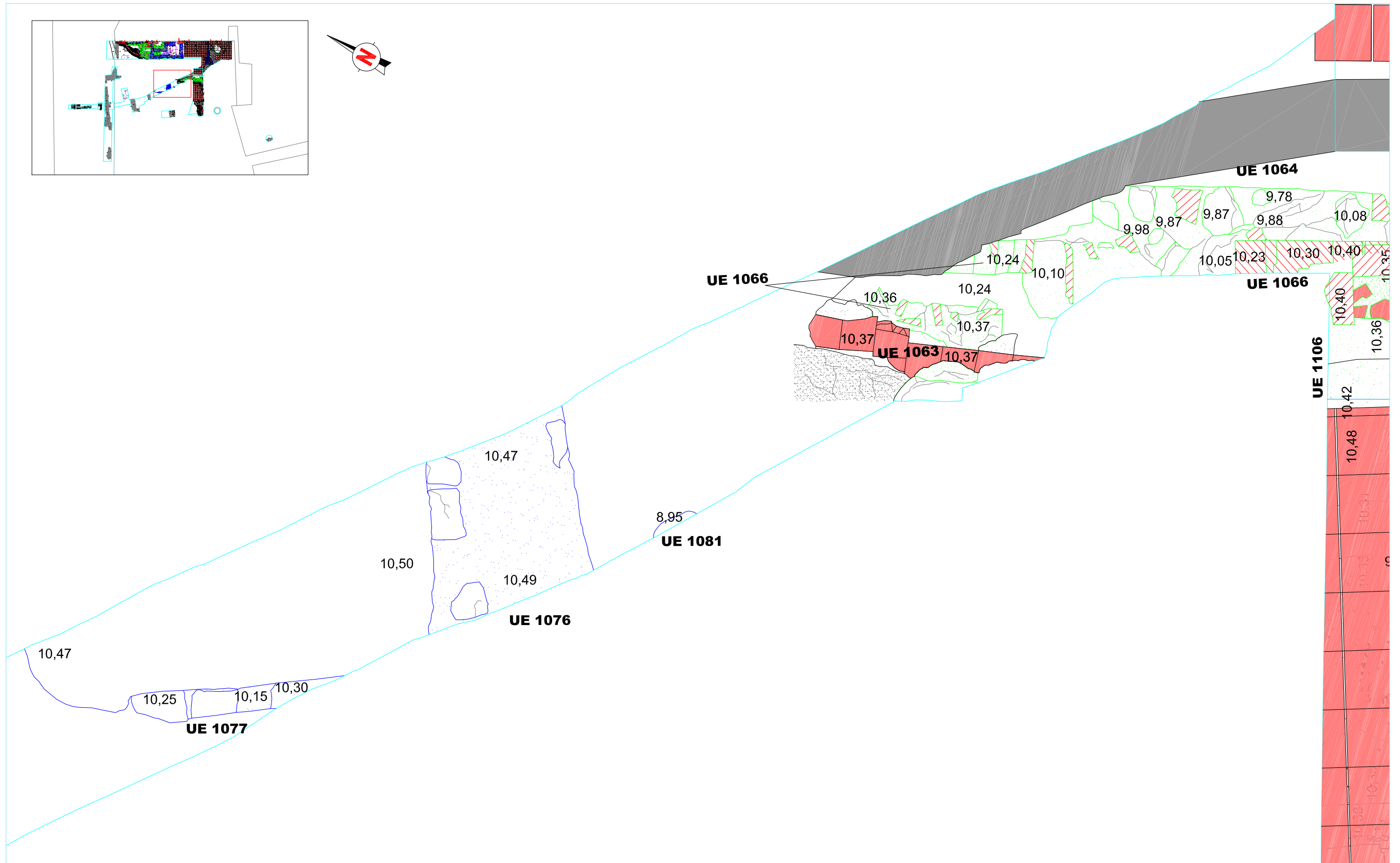
NOM DEL PLÀNOL

Planta en detall
del sondeig 900

Data: Març 2013

Núm.

14



<p>DIRECCIÓ ARQUEOLÒGICA</p> <p>Daniel Giner</p>	<p>AUTORS</p> <p>Mario Granollers</p>	<p>CODEX ARQUEOLOGIA I PATRIMONI</p> <p>DIN A3 Escala: 1:20</p>	<p>INTERVENCIÓ</p> <p>Plaça dels Peixos, carrer dels Capellans i Plaça de Isidre Nonell. Codi: 095/10 Barcelona (Barcelonès)</p> <p>0 1</p>	<p>NOM DEL PLÀNOL</p> <p>Planta en detall de la rasa 1000</p> <p>Data: Març 2013</p>	<p>Núm.</p> <p>15.1</p>
---	--	--	--	--	--------------------------------



DIRECCIÓ ARQUEOLÒGICA
Daniel Giner

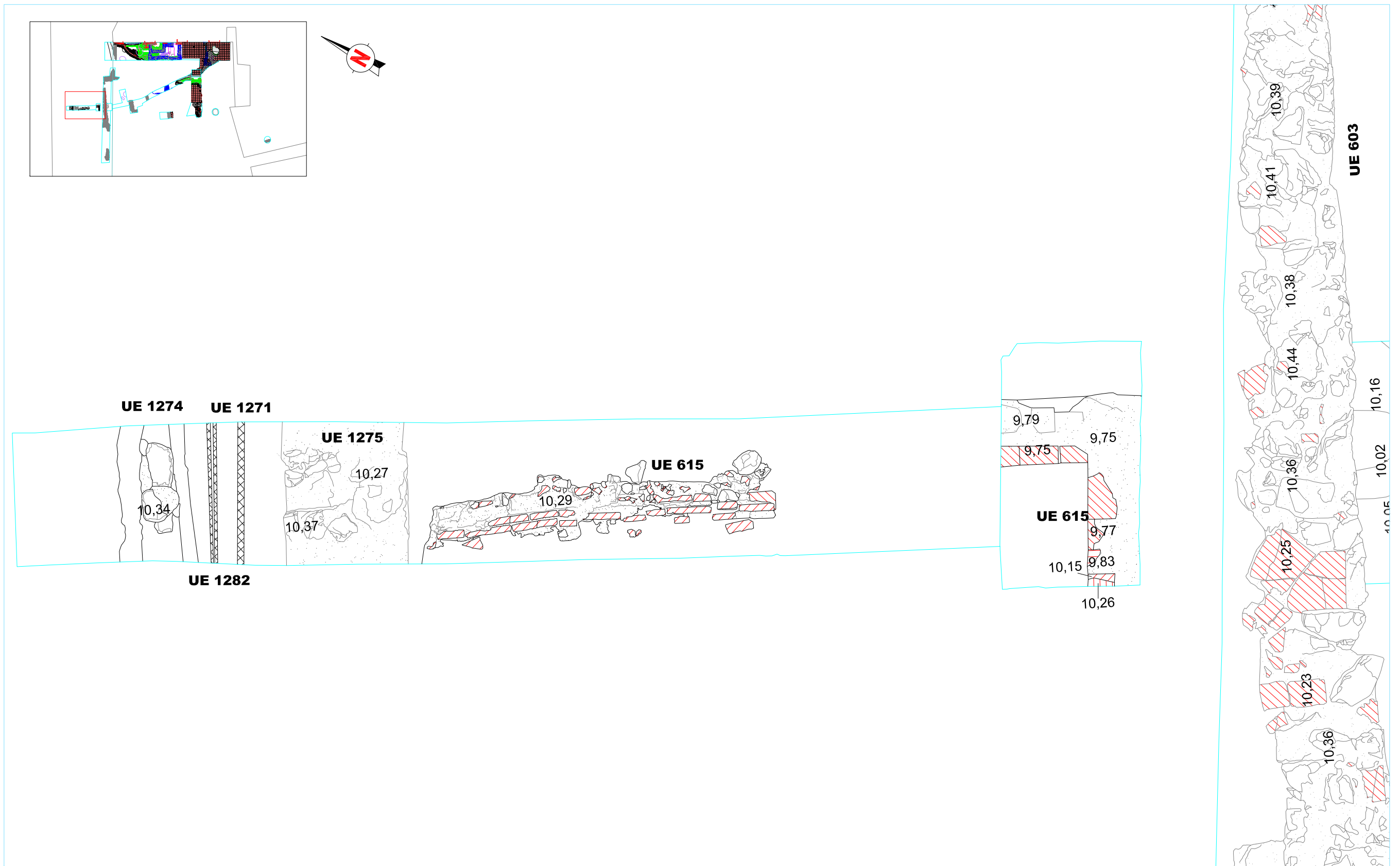
AUTORS
Mario Granollers

CODEX
ARQUEOLOGIA I PATRIMONI
DIN A3 Escala: 1:20

INTERVENCIÓ
Plaça dels Peixos, carrer dels Capellans
i Plaça de Isidre Nonell. Codi: 095/10
Barcelona (Barcelonès)

NOM DEL PLÀNOL
Planta en detall de les
rases 1000 i 1200
Data: Març 2013

Núm.
15.2



DIRECCIÓ ARQUEOLÒGICA
Daniel Giner

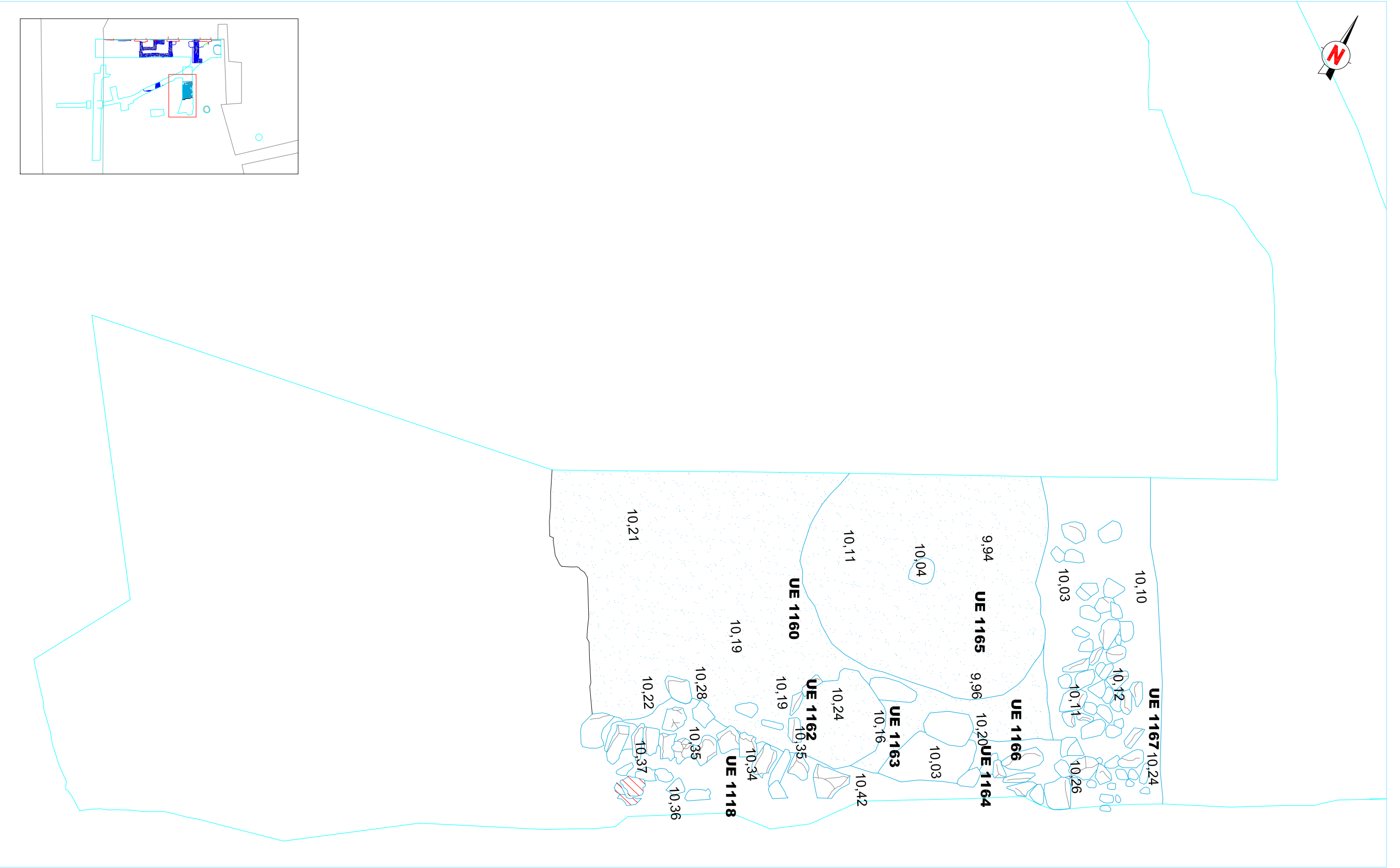
AUTORS
Mario Granollers

CODEX
ARQUEOLOGIA I PATRIMONI
DIN A3 Escala: 1:20

INTERVENCIÓ
Plaça dels Peixos, carrer dels Capellans
i Plaça de Isidre Nonell. Codi: 095/10
Barcelona (Barcelonès)

NOM DEL PLÀNOL
Planta en detall
de la rasa 1000
Data: Març 2013

Núm.
15.3



DIRECCIÓ ARQUEOLÒGICA

Daniel Giner

AUTORS


Mario Granollers

CODEX
ARQUEOLOGIA I PATRIMONI

DIN A3 Escala: 1:20

INTERVENCIÓ

Plaça dels Peixos, carrer dels Capellans
i Plaça de Isidre Nonell. Codi: 095/10
Barcelona (Barcelonès)




NOM DEL PLÀNOL



Planta en detall de la fase
baixmedieval de la rasa 1100

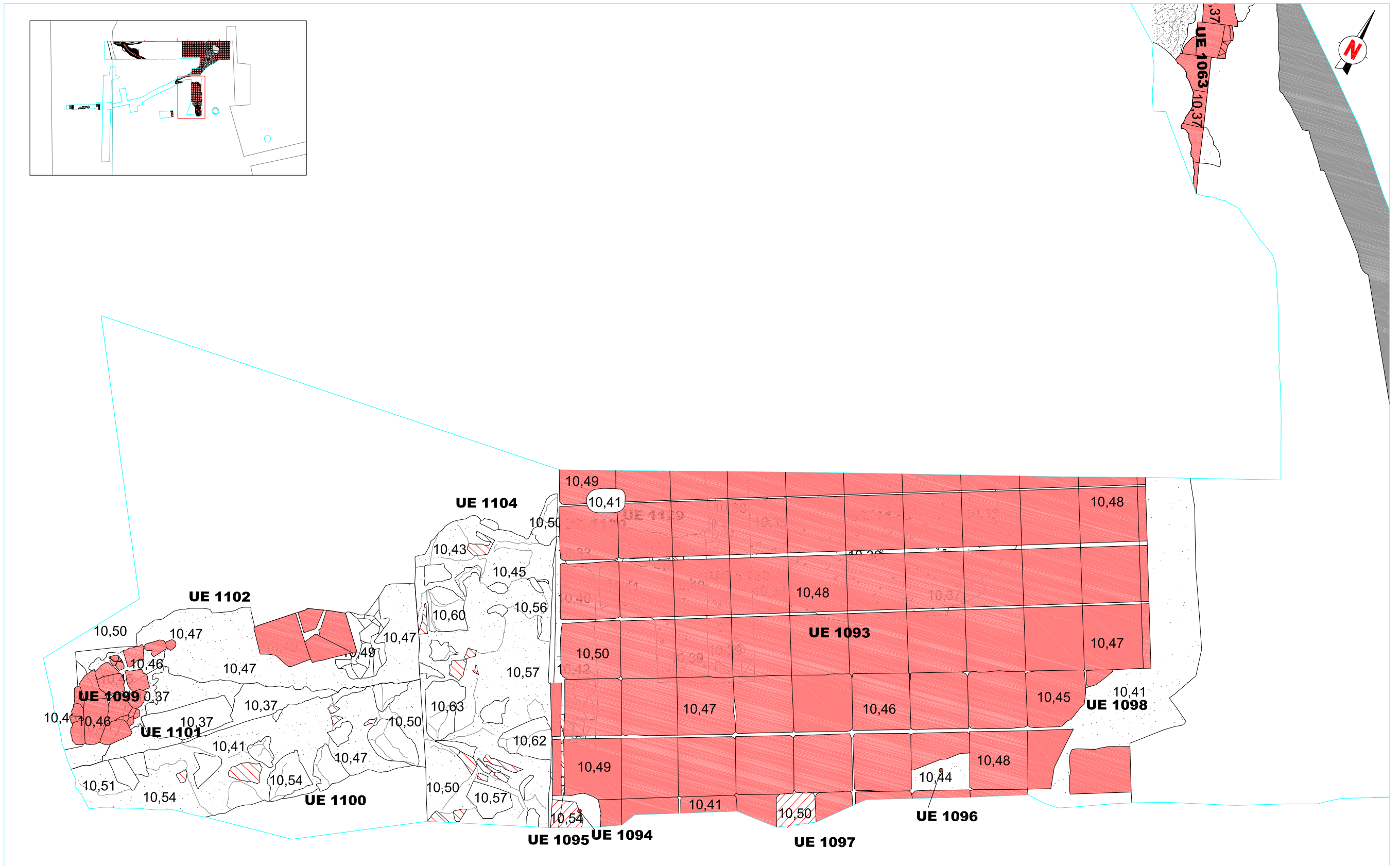
Data: Març 2013

Núm.

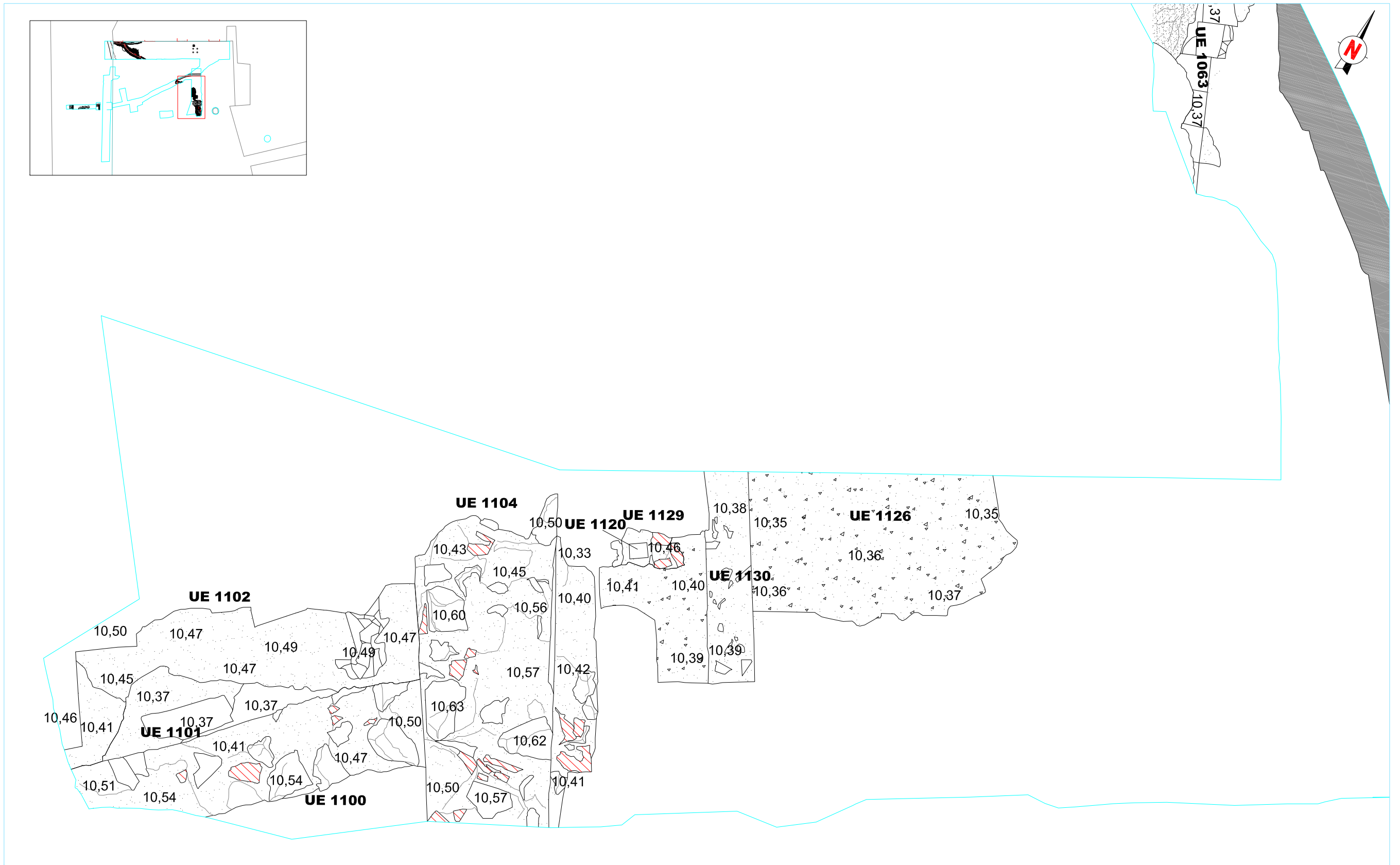
16



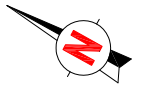
DIRECCIÓ ARQUEOLÒGICA Daniel Giner	AUTORS Mario Granollers	 CODEX ARQUEOLOGIA I PATRIMONI	INTERVENCIÓ Plaça dels Peixos, carrer dels Capellans i Plaça de Isidre Nonell. Codi: 095/10 Barcelona (Barcelonès)	NOM DEL PLÀNOL Planta en detall de la fase moderna de la rasa 1100	Núm. 17
			DIN A3 Escala: 1:20		Data: Març 2013



<p>DIRECCIÓ ARQUEOLÒGICA</p> <p>Daniel Giner</p>	<p>AUTORS</p> <p>Mario Granollers</p>	<p>CODEX ARQUEOLOGIA I PATRIMONI</p> <p>DIN A3 Escala: 1:20</p>	<p>INTERVENCIÓ</p> <p>Plaça dels Peixos, carrer dels Capellans i Plaça de Isidre Nonell. Codi: 095/10 Barcelona (Barcelonès)</p> <p>0 1</p>	<p>NOM DEL PLÀNOL</p> <p>Planta en detall de la fase contemporànea de la rasa 1100</p> <p>Data: Març 2013</p>	<p>Núm.</p> <p>18A</p>
---	--	--	--	---	-------------------------------



<p>DIRECCIÓ ARQUEOLÒGICA</p> <p>Daniel Giner</p>	<p>AUTORS</p> <p>Mario Granollers</p>	<p>CODEX ARQUEOLOGIA I PATRIMONI</p> <p>DIN A3 Escala: 1:20</p>	<p>INTERVENCIÓ</p> <p>Plaça dels Peixos, carrer dels Capellans i Plaça de Isidre Nonell. Codi: 095/10 Barcelona (Barcelonès)</p>	<p>NOM DEL PLÀNOL</p> <p>Planta en detall de la fase contemporànea de la rasa 1100</p> <p>Data: Març 2013</p>	<p>Núm.</p> <p>18B</p>
---	--	--	---	---	-------------------------------



DIRECCIÓ ARQUEOLÒGICA

Daniel Giner

AUTORS


Mario Granollers

 **CODEX**
ARQUEOLOGIA I PATRIMONI

DIN A3 Escala: 1:100

INTERVENCIÓ

Plaça dels Peixos, carrer dels Capellans
i Plaça de Isidre Nonell. Codi: 095/10
Barcelona (Barcelonès)



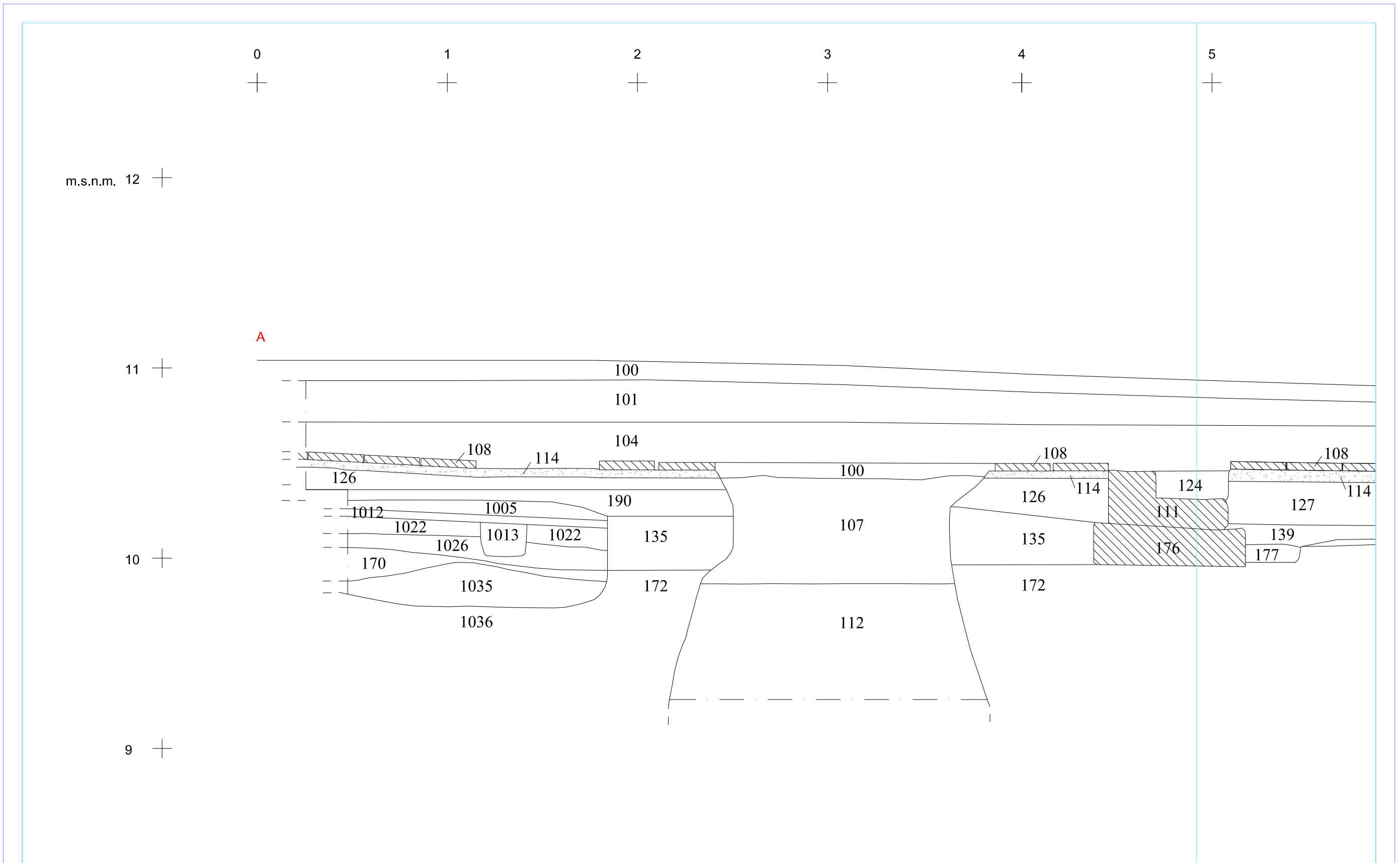
NOM DEL PLÀNOL


Planta general dels
soterranis de la zona 300

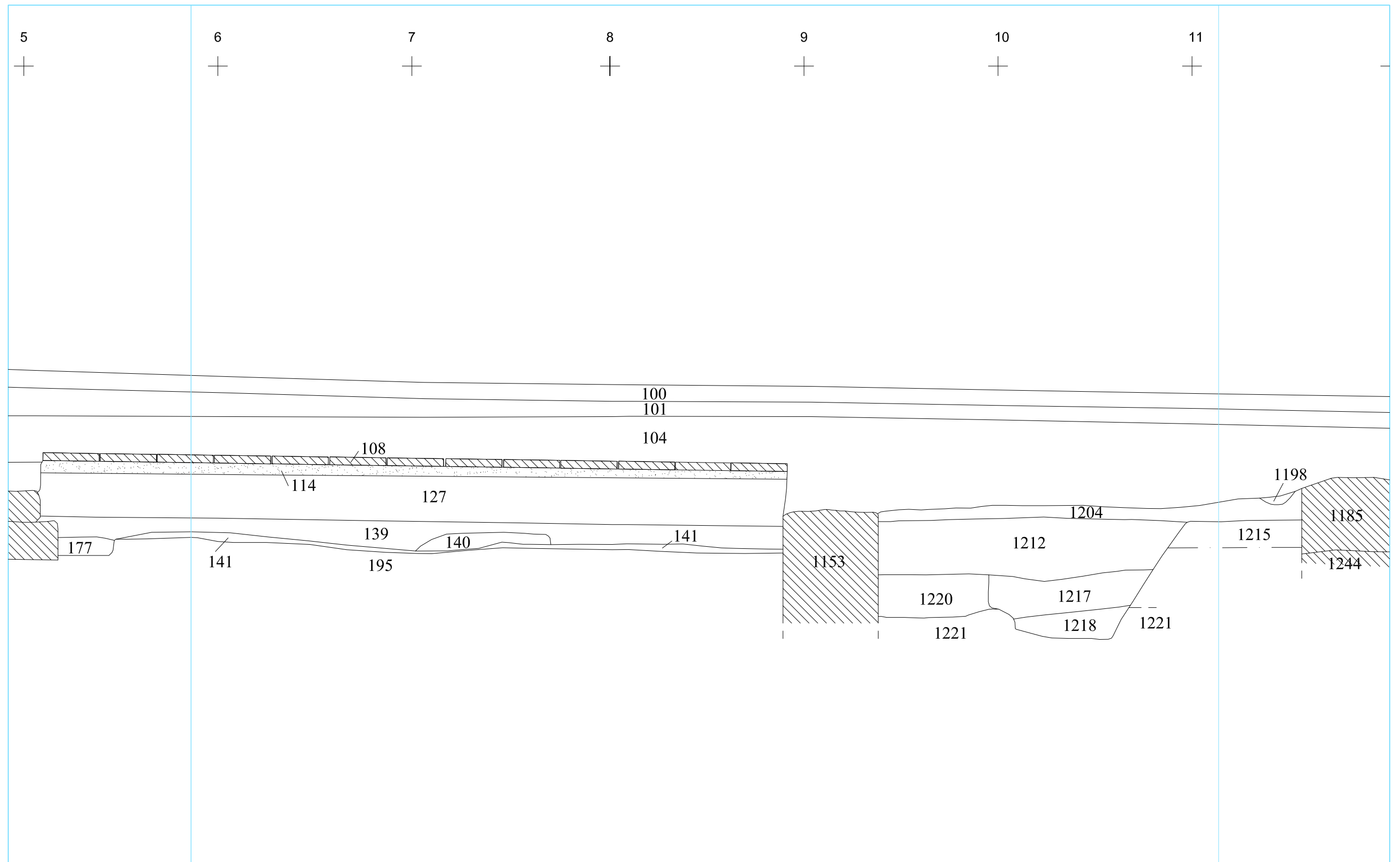
Data: Març 2013


Núm.

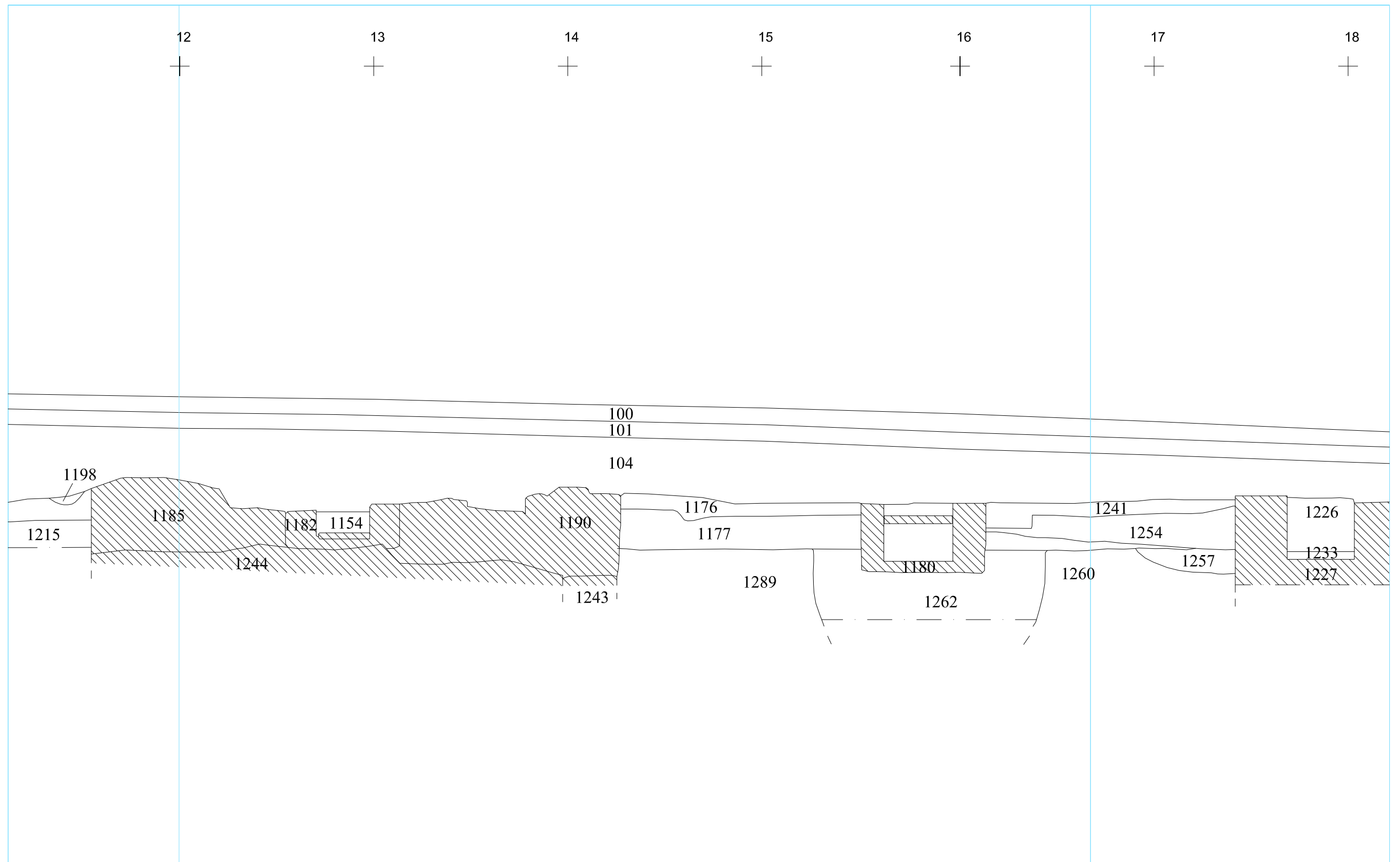
19



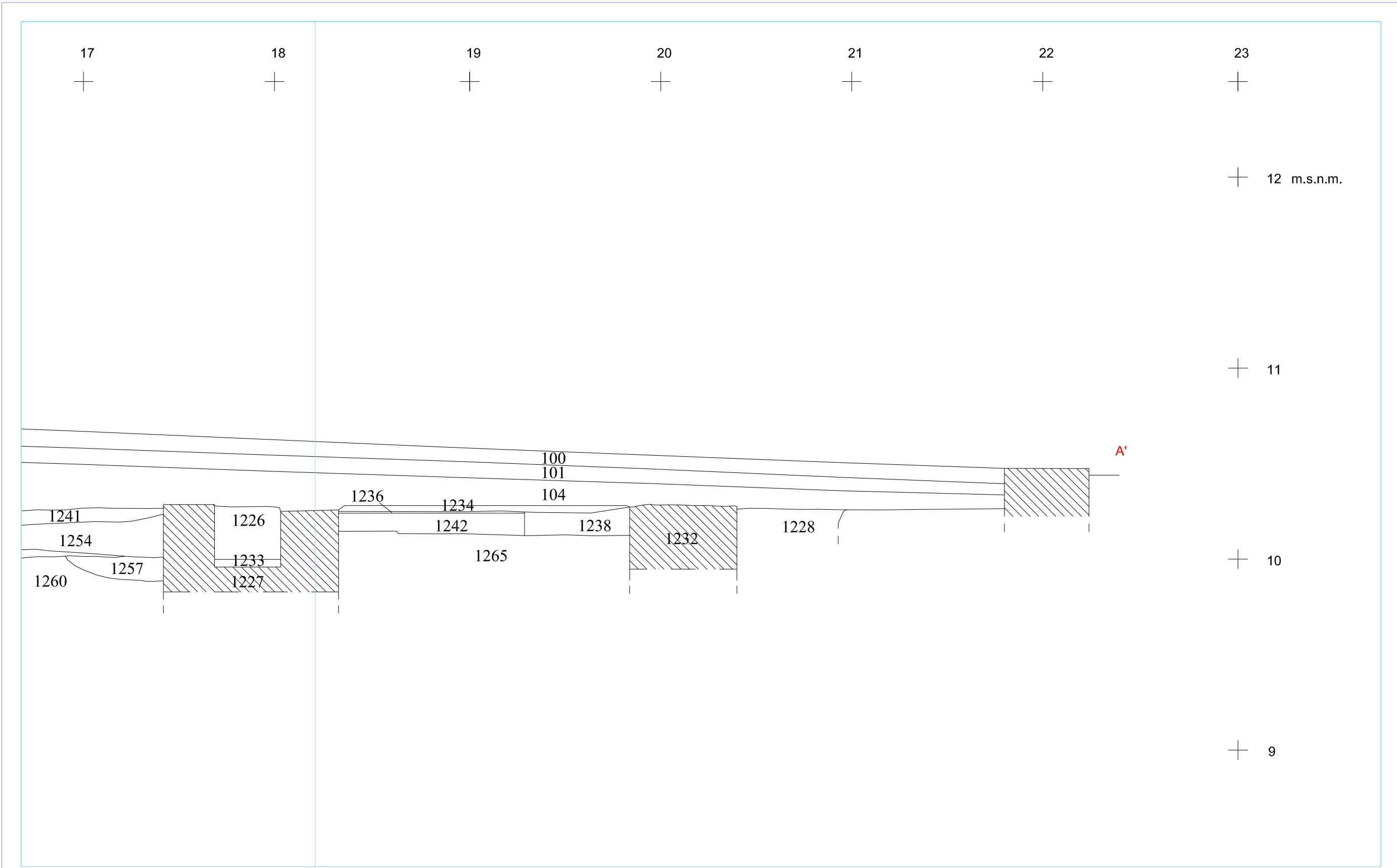
DIRECCIÓ ARQUEOLÒGICA Daniel Giner Iranzo	AUTOR Daniel Giner Iranzo	 INTERVENCIÓ Pl. dels Peixos, c/ dels Capellans i Pl. d'Isidre Nonell (Barcelona, Barcelonès). Codi: 095/10	NOM DEL PLÀNOL Secció A - A'	Núm. 20.1



DIRECCIÓ ARQUEOLÒGICA Daniel Giner Iranzo	AUTOR Daniel Giner Iranzo	 INTERVENCIÓ Pl. dels Peixos, c/. dels Capellans i Pl. d'Isidre Nonell (Barcelona, Barcelonès). Codi: 095/10	NOM DEL PLÀNOL Secció A - A'	Núm. 20.2



<p>DIRECCIÓ ARQUEOLÒGICA Daniel Giner Iranzo</p>	<p>AUTOR Daniel Giner Iranzo</p>	<p>CODEX ARQUEOLOGIA I PATRIMONI</p>	<p>INTERVENCIÓ Pl. dels Peixos, c/. dels Capellans i Pl. d'Isidre Nonell (Barcelona, Barcelonès). Codi: 095/10</p>	<p>NOM DEL PLÀNOL Secció A - A'</p>	<p>Núm. 20.3</p>
		<p>DIN A3 Escala: 1:20</p>		<p>Data: Desembre 2010</p>	



DIRECCIÓ ARQUEOLÒGICA
Daniel Giner Iranzo

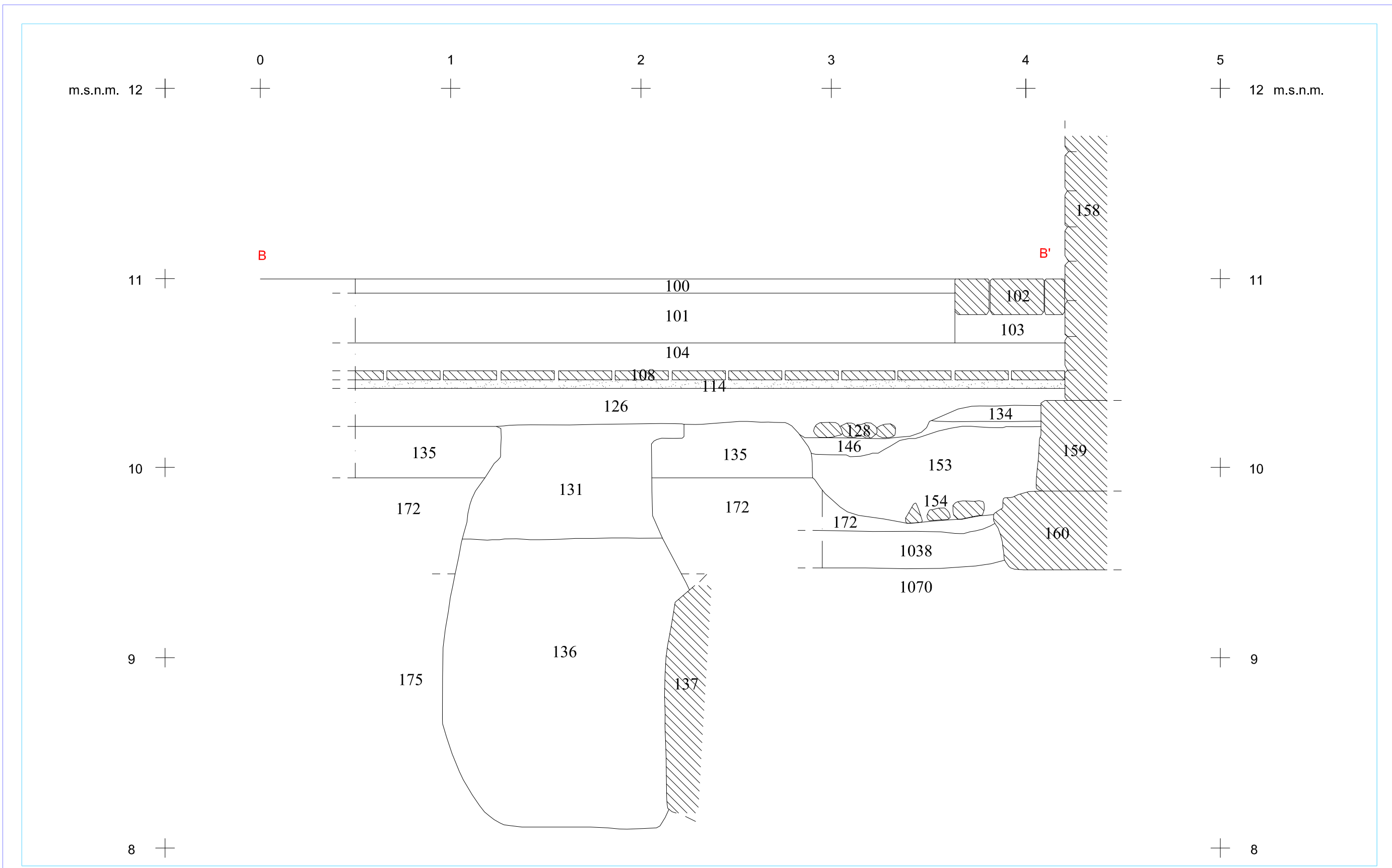
AUTOR
Daniel Giner Iranzo

CODEX
ARQUEOLOGIA I PATRIMONI
DIN A3 Escala: 1:20

INTERVENCIÓ
Pl. dels Peixos, c/ dels Capellans i Pl. d'Isidre Nonell
(Barcelona, Barcelonès). Codi: 095/10

NOM DEL PLÀNOL
Secció A - A'
Data: Desembre 2010

Núm.
20.4



DIRECCIÓ ARQUEOLÒGICA
Daniel Giner Iranzo

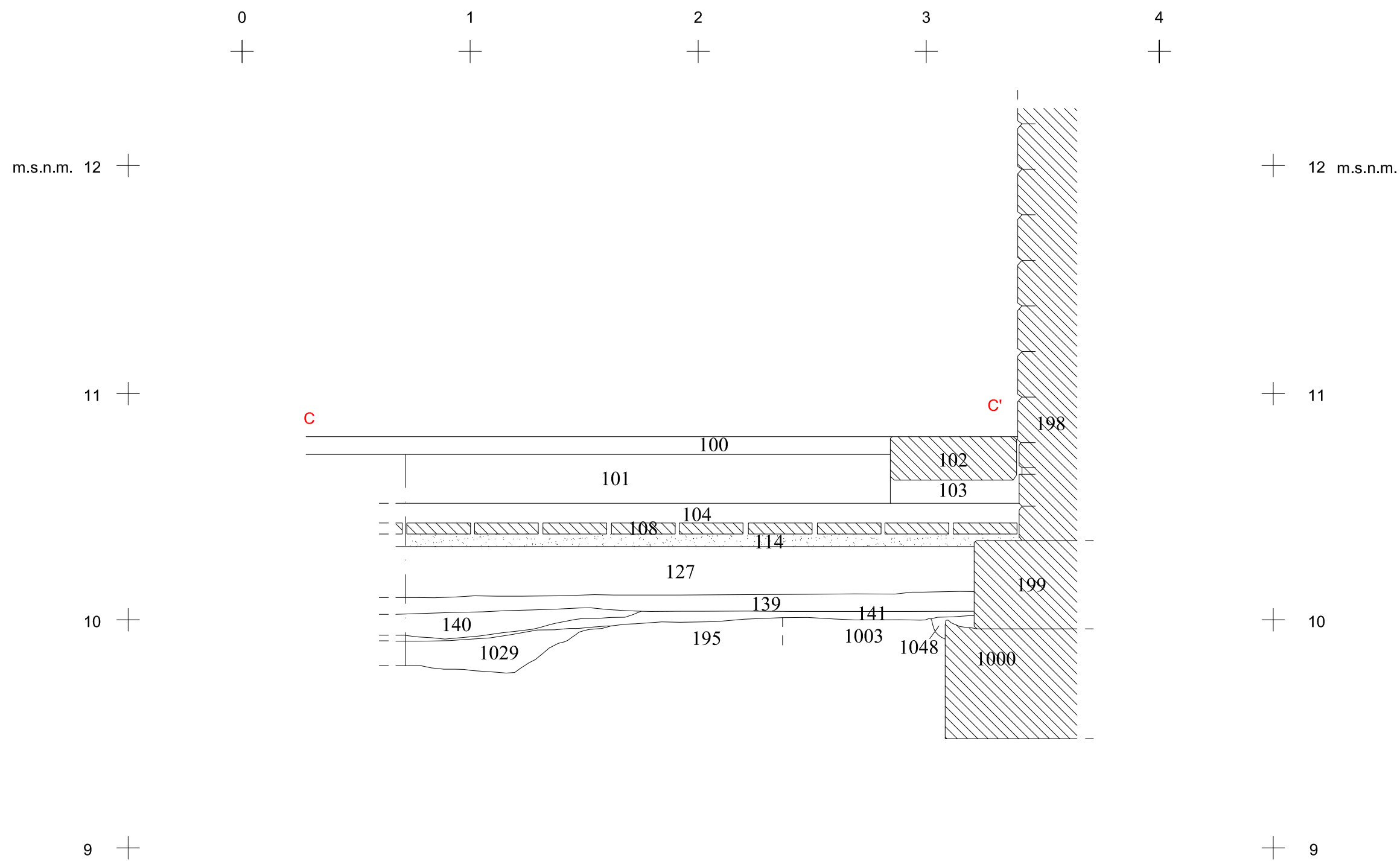
AUTOR
Daniel Giner Iranzo

CODEX
ARQUEOLOGIA I PATRIMONI
DIN A3 Escala: 1:20

INTERVENCIÓ
Pl. dels Peixos, c/. dels Capellans i Pl. d'Isidre Nonell
(Barcelona, Barcelonès). Codi: 095/10
0 1

NOM DEL PLÀNOL
Secció B - B'
Data: Desembre 2010

Núm.
21



DIRECCIÓ ARQUEOLÒGICA

Daniel Giner Iranzo

AUTOR

Daniel Giner Iranzo

CODEX
ARQUEOLOGIA I PATRIMONI

DIN A3 Escala: 1:20

INTERVENCIÓ

Pl. dels Peixos, c/. dels Capellans i Pl. d'Isidre Nonell
(Barcelona, Barcelonès). Codi: 095/10


NOM DEL PLÀNOL

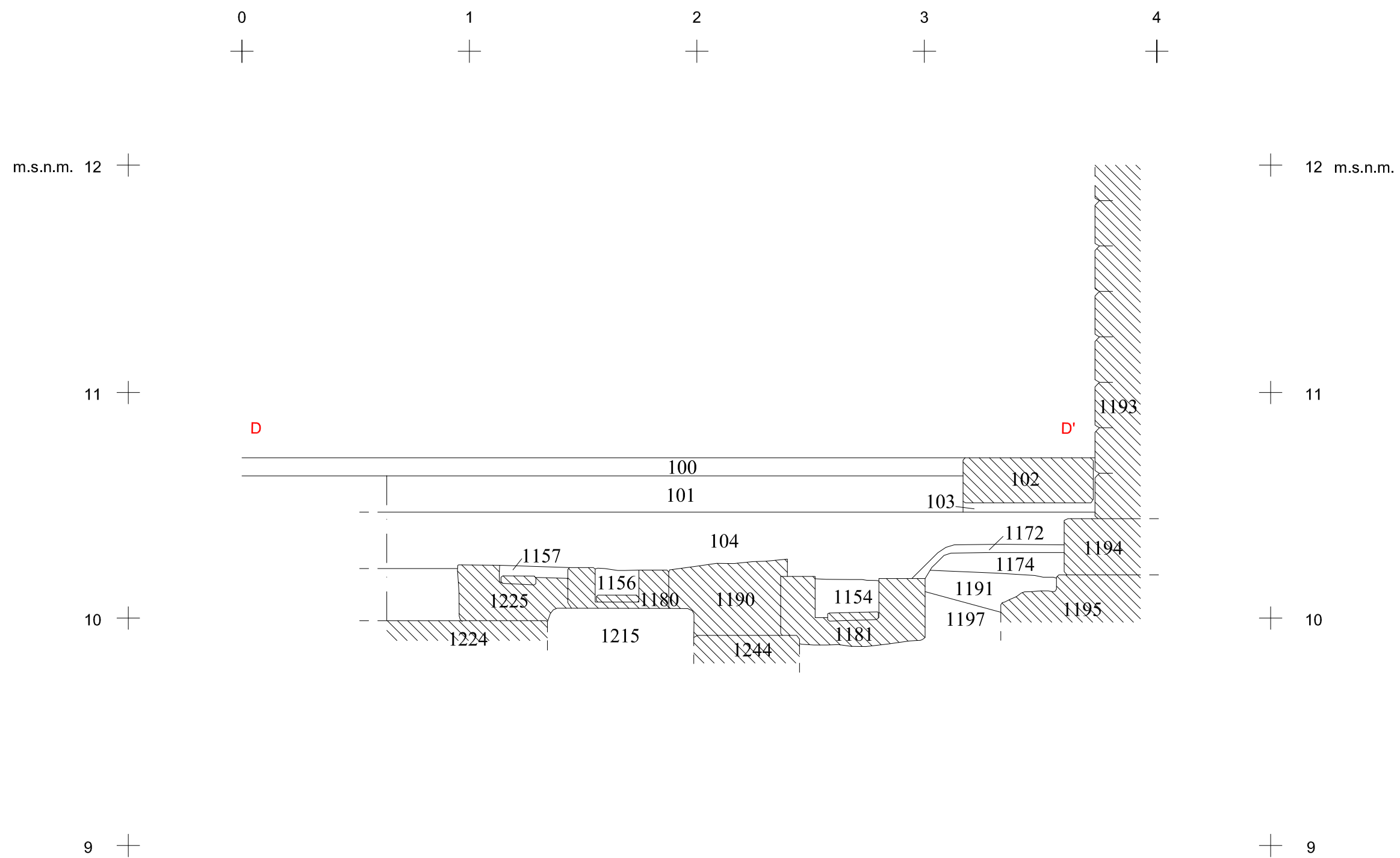
Secció C - C'

Núm.

22

Data: Desembre 2010





DIRECCIÓ ARQUEOLÒGICA

Daniel Giner Iranzo

AUTOR


Daniel Giner Iranzo

CODEX
ARQUEOLOGIA I PATRIMONI

DIN A3 Escala: 1:20

INTERVENCIÓ

Pl. dels Peixos, c/. dels Capellans i Pl. d'Isidre Nonell
(Barcelona, Barcelonès). Codi: 095/10



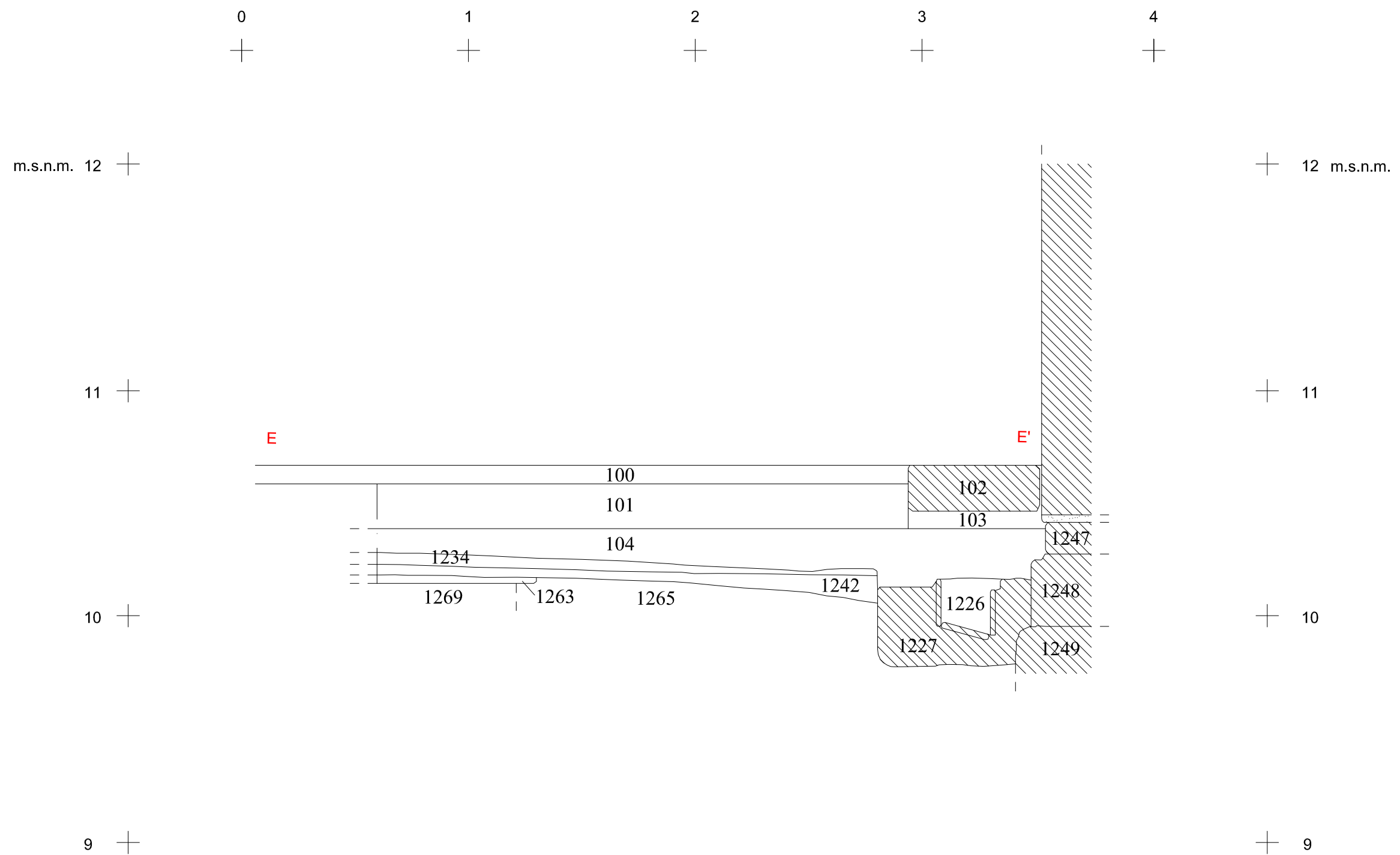
NOM DEL PLÀNOL

Secció D - D'

Data: Desembre 2010

Núm.

23



DIRECCIÓ ARQUEOLÒGICA

Daniel Giner Iranzo

AUTOR

Daniel Giner Iranzo

CODEX
ARQUEOLOGIA I PATRIMONI

DIN A3 Escala: 1:20

INTERVENCIÓ

Pl. dels Peixos, c/. dels Capellans i Pl. d'Isidre Nonell
(Barcelona, Barcelonès). Codi: 095/10

0 1

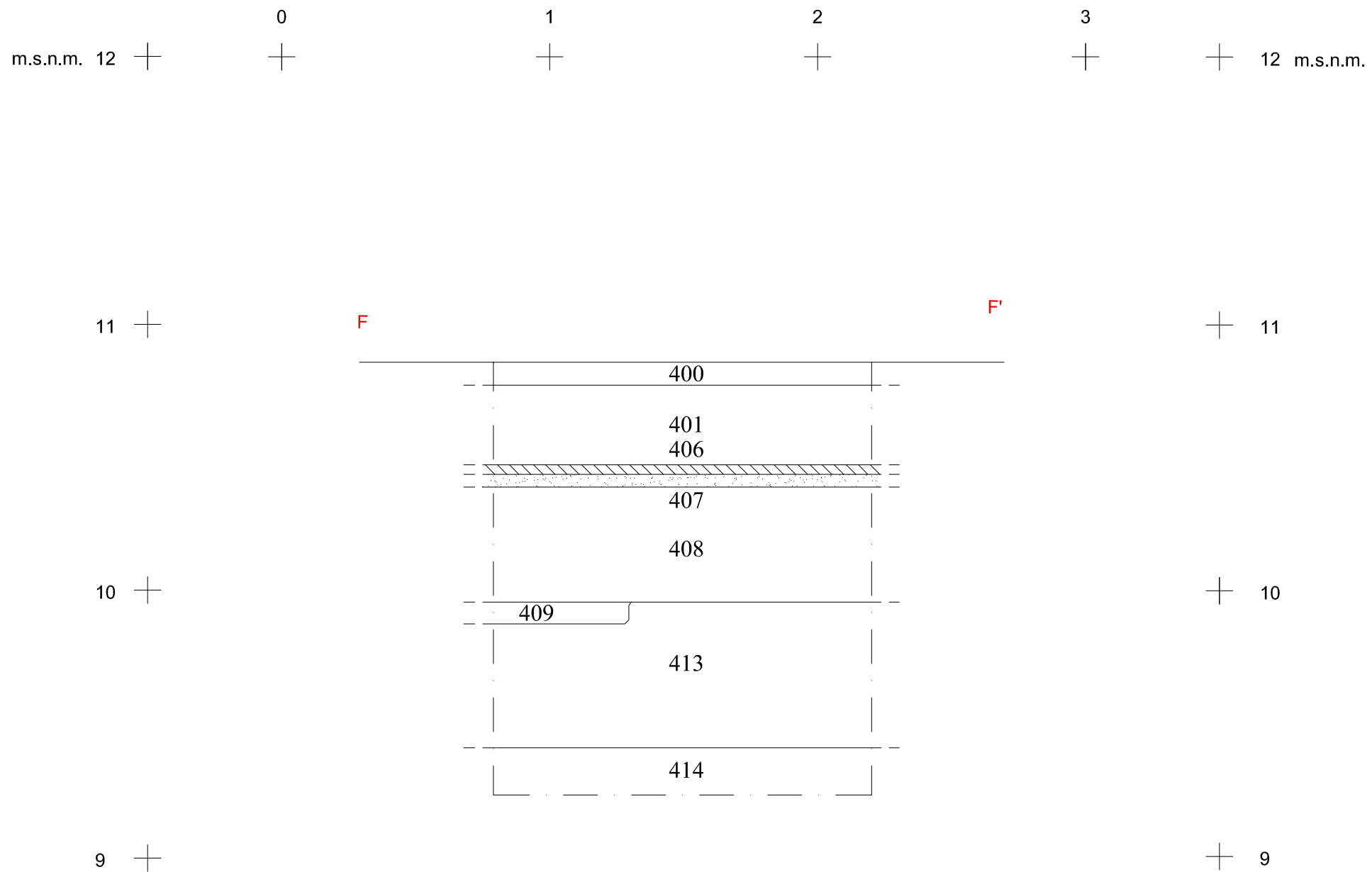
NOM DEL PLÀNOL

Secció E - E'

Data: Desembre 2010

Núm.

24



DIRECCIÓ ARQUEOLÒGICA

Daniel Giner Iranzo

AUTOR

Daniel Giner Iranzo

 **CODEX**
ARQUEOLOGIA I PATRIMONI

DIN A3 Escala: 1:20

INTERVENCIÓ

Pl. dels Peixos, c/. dels Capellans i Pl. d'Isidre Nonell
(Barcelona, Barcelonès). Codi: 095/10

0 1

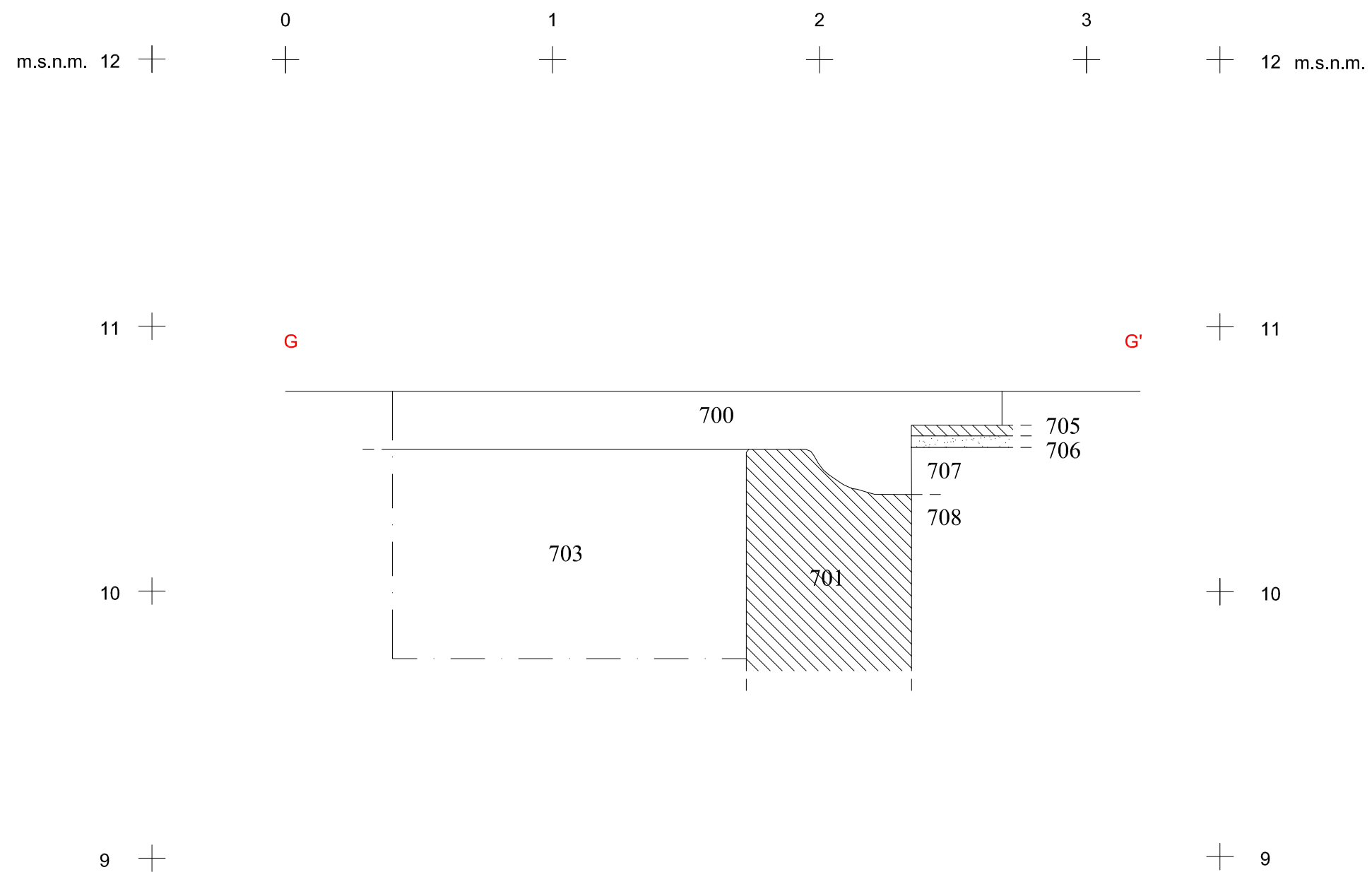
NOM DEL PLÀNOL

Secció F - F'

Data: Desembre 2010

Núm.

25



DIRECCIÓ ARQUEOLÒGICA

Daniel Giner Iranzo

AUTOR


Daniel Giner Iranzo

CODEX
ARQUEOLOGIA I PATRIMONI

DIN A3 Escala: 1:20

INTERVENCIÓ

Pl. dels Peixos, c/. dels Capellans i Pl. d'Isidre Nonell
(Barcelona, Barcelonès). Codi: 095/10



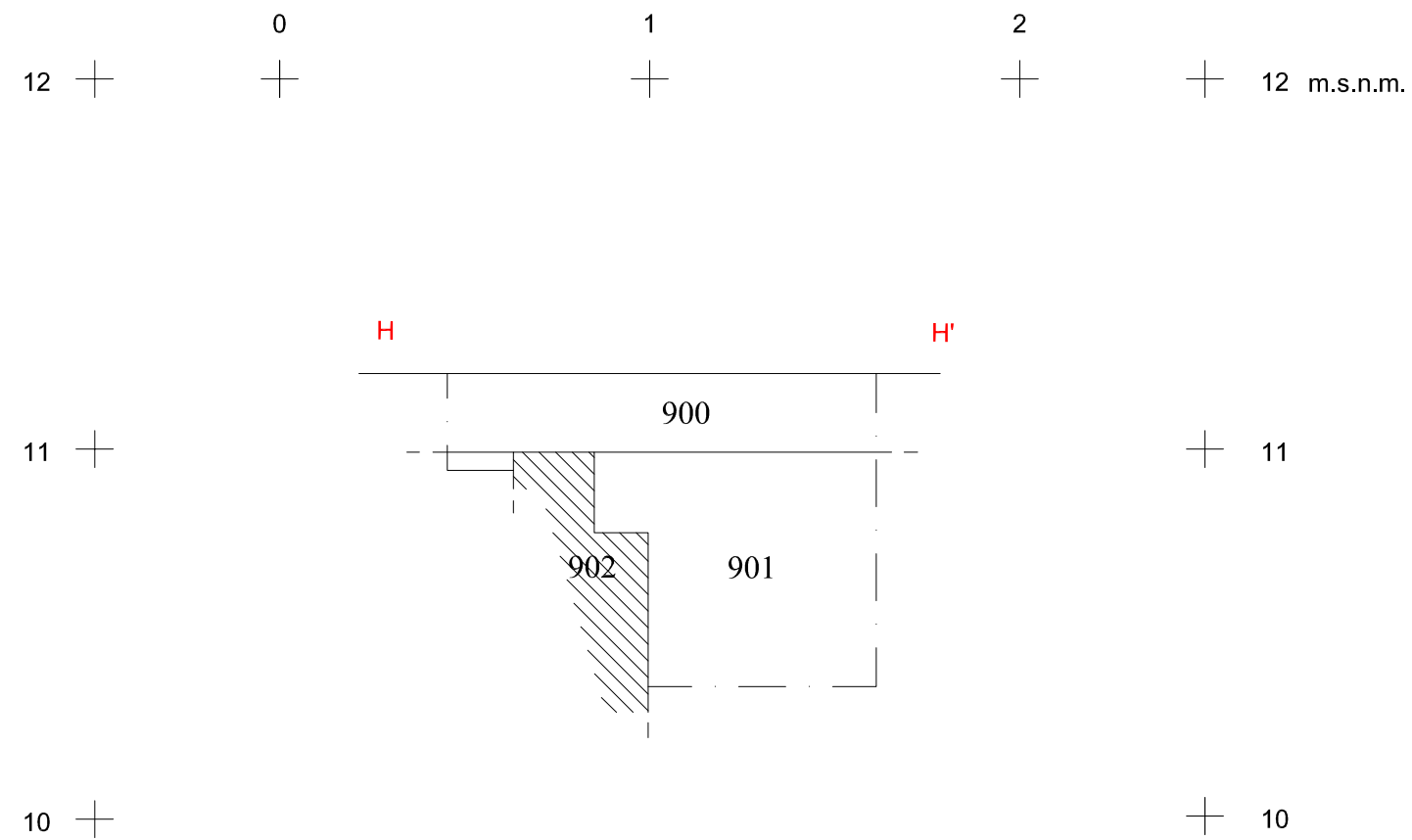
NOM DEL PLÀNOL

Secció G - G'

Data: Desembre 2010

Núm.

26



DIRECCIÓ ARQUEOLÒGICA

Daniel Giner Iranzo

AUTOR

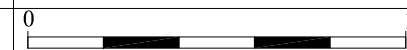
Daniel Giner Iranzo



DIN A3 Escala: 1:20

INTERVENCIÓ

Pl. dels Peixos, c/. dels Capellans i Pl. d'Isidre Nonell
(Barcelona, Barcelonès). Codi: 095/10



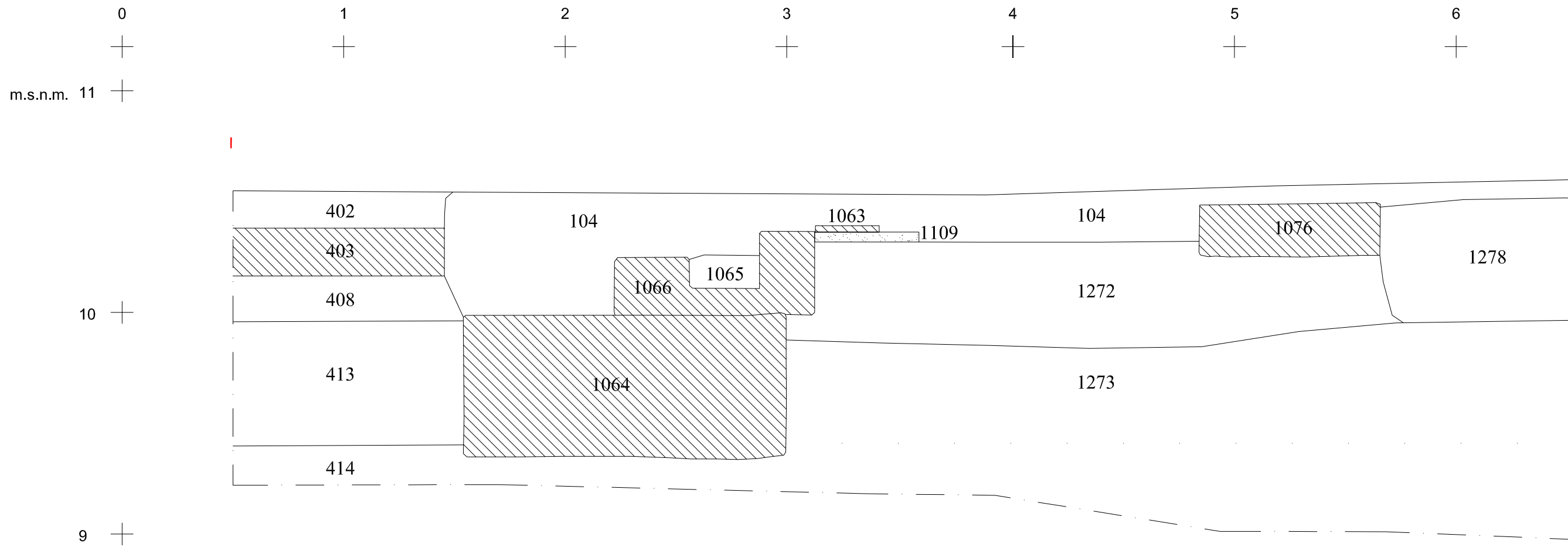
NOM DEL PLÀNOL

Secció H - H'

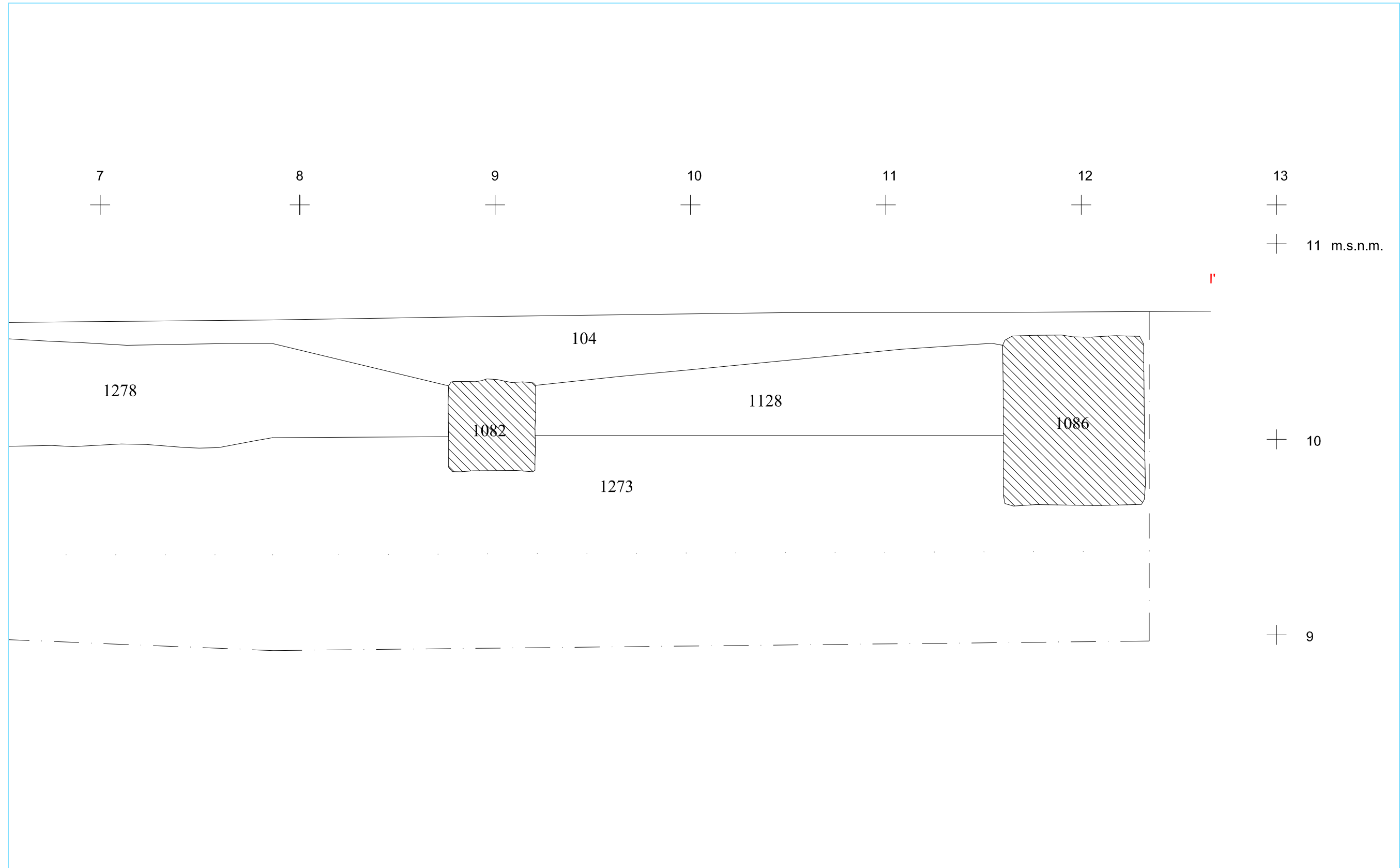
Data: Desembre 2010



Núm.

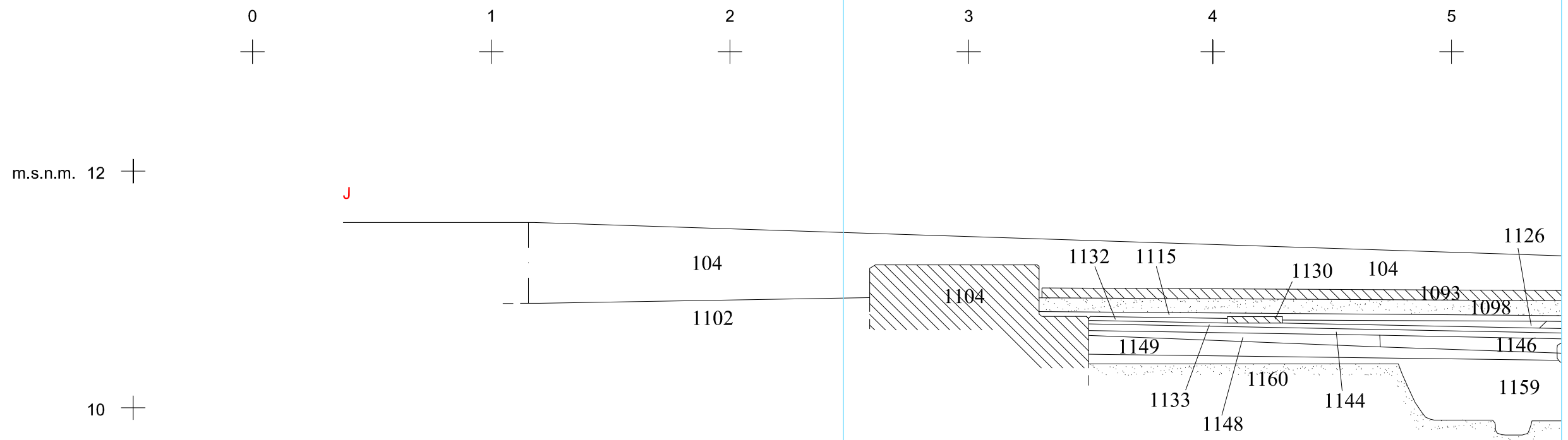
27



DIRECCIÓ ARQUEOLÒGICA Daniel Giner Iranzo	AUTOR Daniel Giner Iranzo		INTERVENCIÓ Pl. dels Peixos, c/. dels Capellans i Pl. d'Isidre Nonell (Barcelona, Barcelonès). Codi: 095/10	NOM DEL PLÀNOL Secció I - I'	Núm. 28.1
			DIN A3 Escala: 1:20		



DIRECCIÓ ARQUEOLÒGICA Daniel Giner Iranzo	AUTOR Daniel Giner Iranzo	 CODEX ARQUEOLOGIA I PATRIMONI	INTERVENCIÓ Pl. dels Peixos, c/ dels Capellans i Pl. d'Isidre Nonell (Barcelona, Barcelonès). Codi: 095/10	NOM DEL PLÀNOL Secció I - I'	Núm. 28.2
			DIN A3 Escala: 1:20		Data: Desembre 2010



DIRECCIÓ ARQUEOLÒGICA

Daniel Giner Iranzo

AUTOR

Daniel Giner Iranzo

CODEX
ARQUEOLOGIA I PATRIMONI

DIN A3 Escala: 1:20

INTERVENCIÓ

Pl. dels Peixos, c/ dels Capellans i Pl. d'Isidre Nonell
(Barcelona, Barcelonès). Codi: 095/10


NOM DEL PLÀNOL

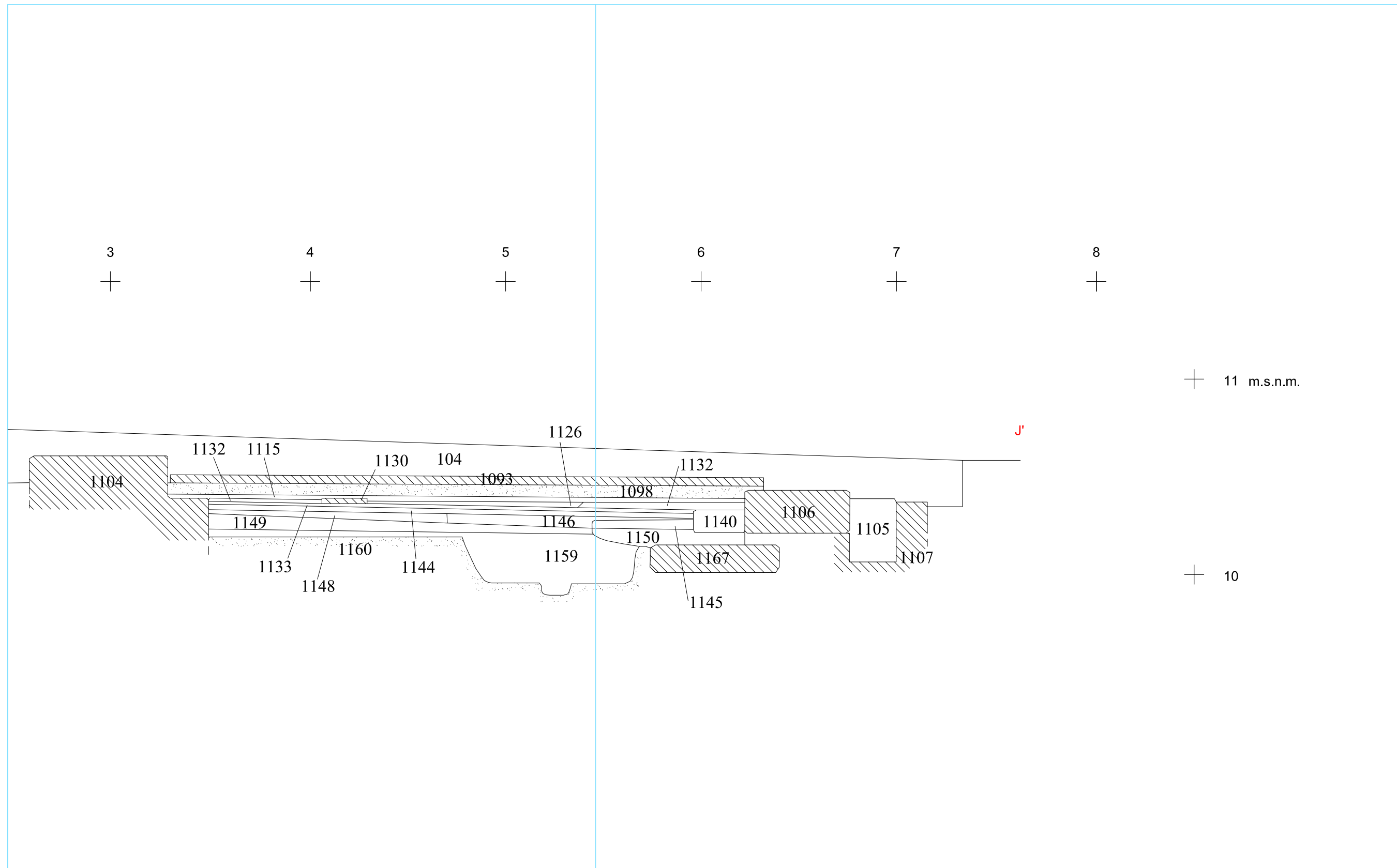
Secció J - J'



Núm.

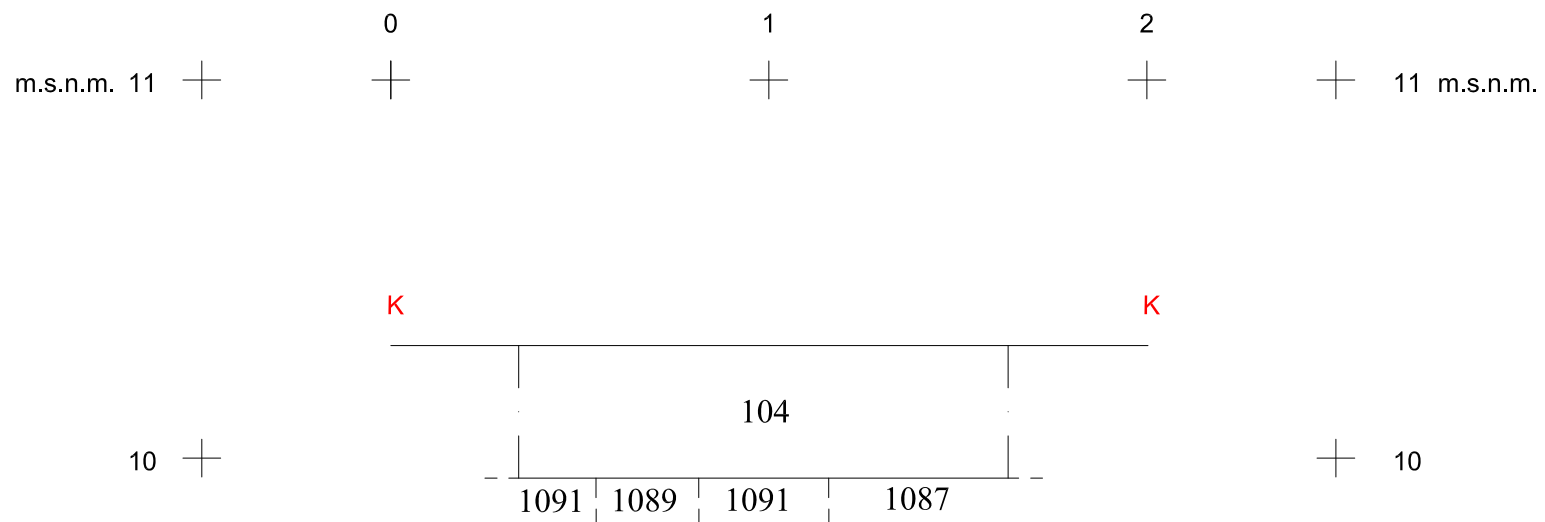
29.1

Data: Desembre 2010





DIRECCIÓ ARQUEOLÒGICA Daniel Giner Iranzo	AUTOR Daniel Giner Iranzo	 CODEX ARQUEOLOGIA I PATRIMONI	INTERVENCIÓ	NOM DEL PLÀNOL	Núm.
			Pl. dels Peixos, c/. dels Capellans i Pl. d'Isidre Nonell (Barcelona, Barcelonès). Codi: 095/10	Secció J - J'	29.2
		DIN A3 Escala: 1:20		Data: Desembre 2010	



DIRECCIÓ

Daniel Giner Iranzo

AUTOR

Daniel Giner Iranzo




DIN A4

Escala: 1:20

INTERVENCIÓ

Pl. dels Peixos, c/. des Capellans i Pl. d'Isidre Nonell
Barcelona (Barcelonès) Codi: 095/10



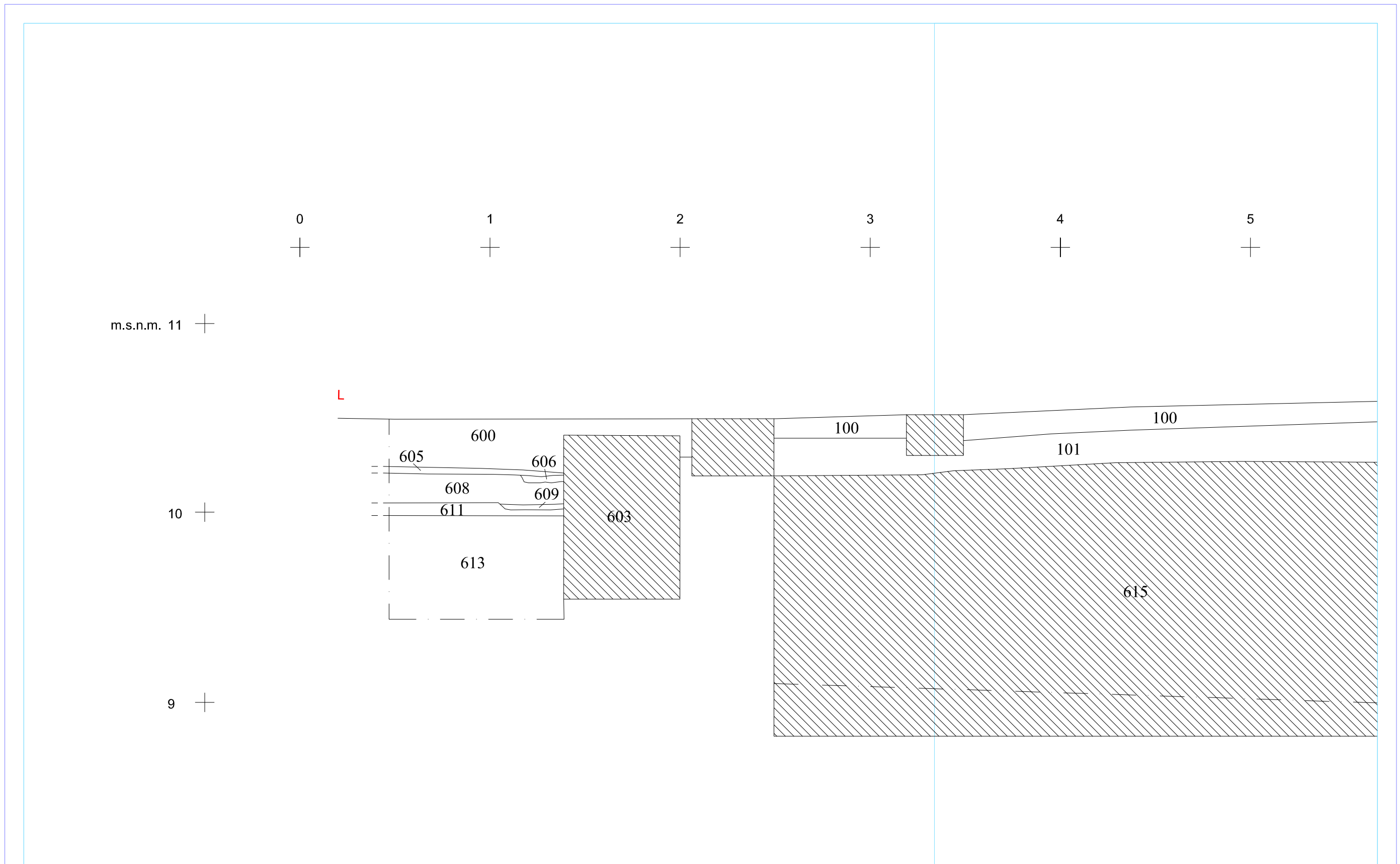
NOM DEL PLÀNOL



Secció K - K'

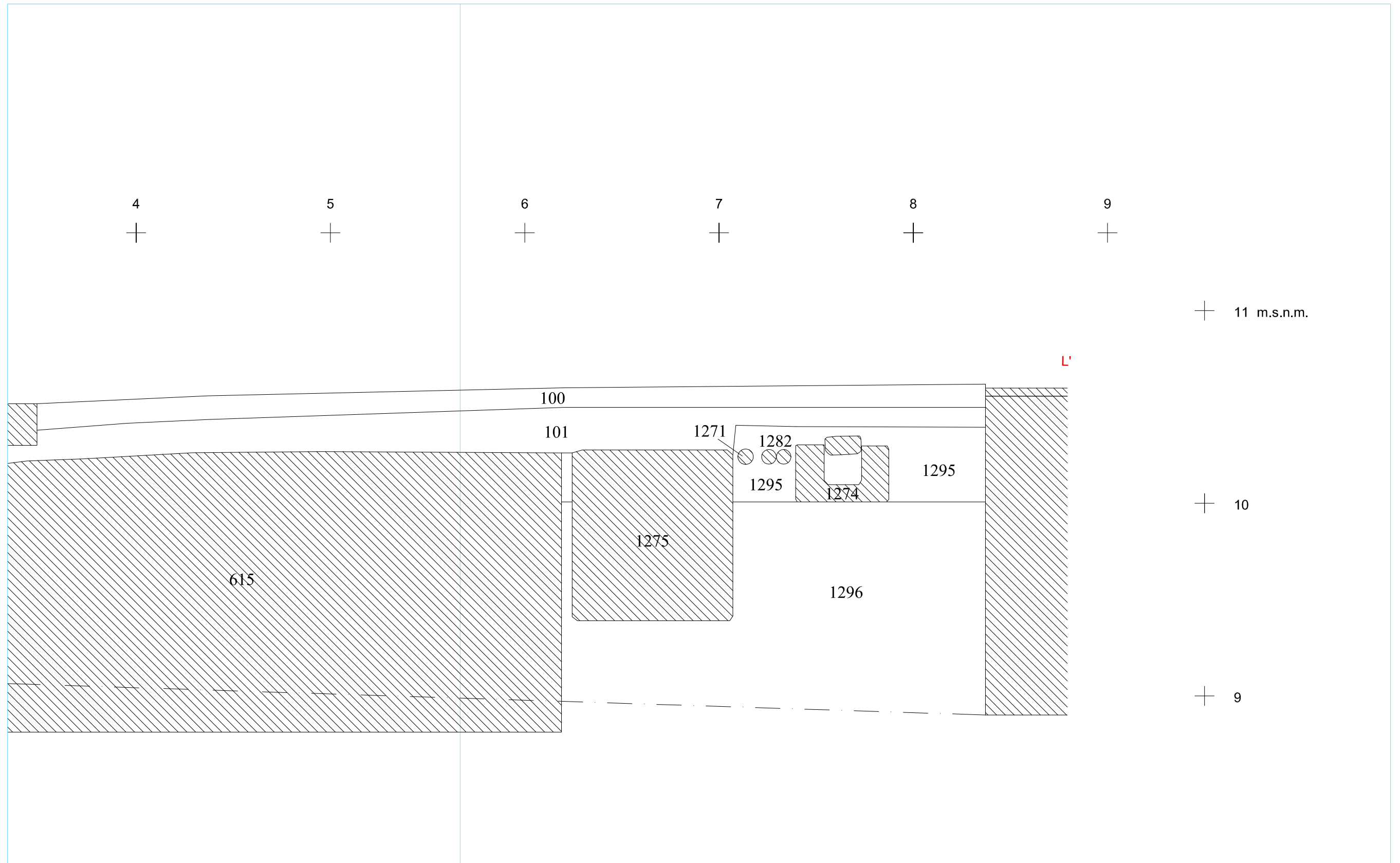
Data: Desembre 2010



Núm.

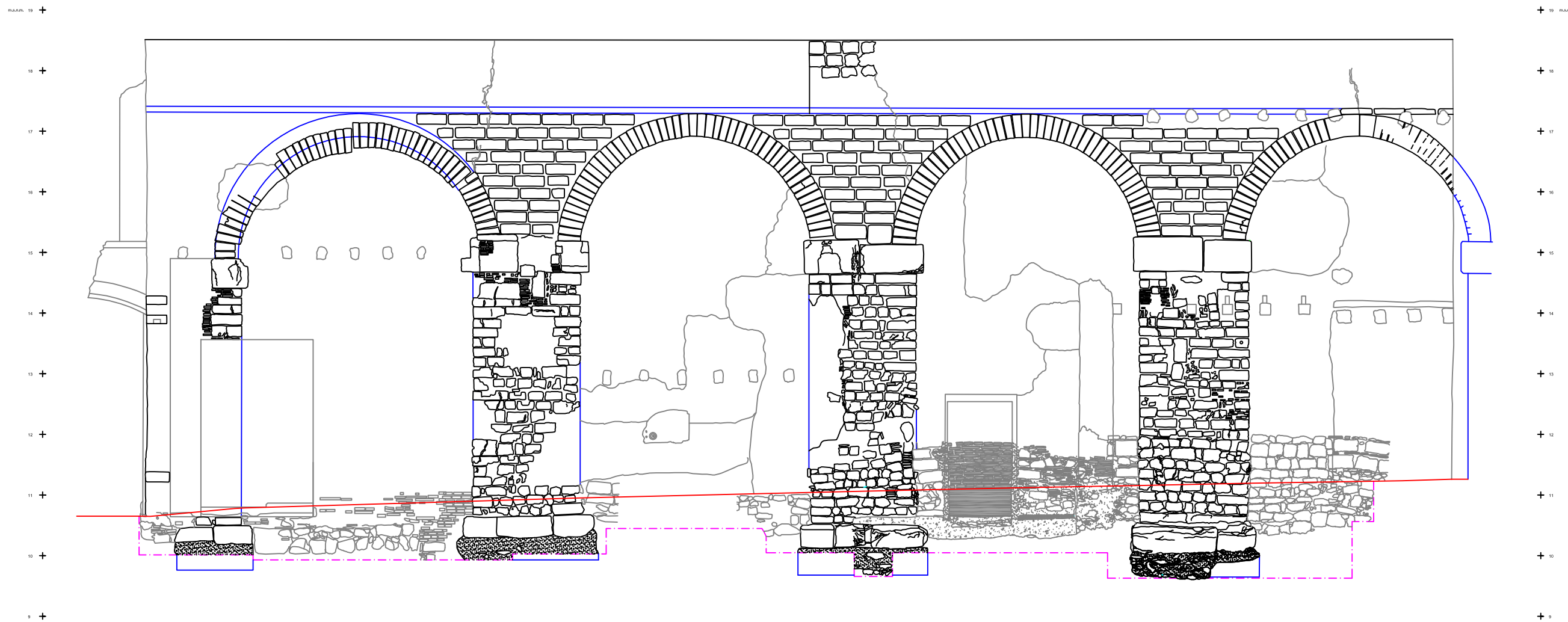
30



DIRECCIÓ ARQUEOLÒGICA Daniel Giner Iranzo	AUTOR Daniel Giner Iranzo	 CODEX ARQUEOLOGIA I PATRIMONI	INTERVENCIÓ	NOM DEL PLÀNOL	Núm.
			Pl. dels Peixos, c/. dels Capellans i Pl. d'Isidre Nonell (Barcelona, Barcelonès). Codi: 095/10	Secció L - L'	31.1
		DIN A3 Escala: 1:20		Data: Desembre 2010	



DIRECCIÓ ARQUEOLÒGICA Daniel Giner Iranzo	AUTOR Daniel Giner Iranzo	 CODEX ARQUEOLOGIA I PATRIMONI	INTERVENCIÓ	NOM DEL PLÀNOL	Núm.
			Pl. dels Peixos, c/. dels Capellans i Pl. d'Isidre Nonell (Barcelona, Barcelonès). Codi: 095/10	Secció L - L'	31.2
		DIN A3 Escala: 1:20		Data: Desembre 2010	



LLEGENDA	
	Aqüeducte romà
	Restitució hipotètica aqüeducte
	Nivell circulació desembre 2010
	Límit excavació

DIRECCIÓ ARQUEOLÒGICA Daniel Giner Iranzo	AUTORS Daniel Giner Iranzo y Mario Granollers Mesa (afegit sobre alçat arxiu MUHBA)		INTERVENCIÓ Pl. dels Peixos, c/. dels Capellans i Pl. d'Isidre Nonell (Barcelona, Barcelonès). Codi: 095/10	NOM DEL PLÀNOL Alçat del aqüeducte	Núm. 32
			DIN A3 Escala: 1:75		

Memòria de la intervenció arqueològica
a la plaça dels Peixos, carrer del
Capellans i plaça d'Isidre Nonell

Barcelona (Barcelonès)

Codi: 095/10

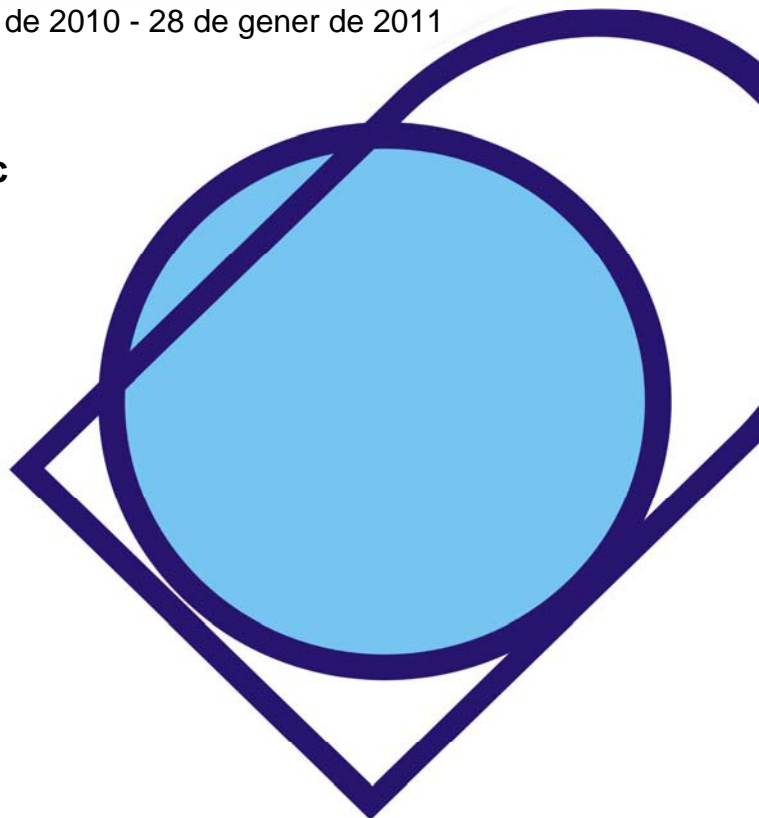
Expedient: R/N 470 K121 N-B 2010-1-6308
437 K121 NB-2010/2-6559
R/N 470 K121 N-B 2011-1-6627

Dates de la intervenció: 3 de novembre de 2010 - 28 de gener de 2011

VOLUM II: Fitxes U.E.
Inventari fotogràfic

Autor: Daniel Giner Iranzo

Data de lliurament: juliol de 2013



ÍNDIX

Vol. 2

- Fitxes de registre de les unitats estratigràfiques	2
- Registre fotogràfic	149

- Fitxes de registre de les unitats estratigràfiques

Definició UE		Textura	Composició		Sector	100
Estructura			Geològica			
		Color	Orgànica		Zona	Foto. Plan.
		Negre	Artificial	asfalt		3
Relacions Físiques		Igual a 400	Datació		Criteri datació	4
Cobreix a	Cobert per		Interpretació fin. s. XX			5
Farceix a	Farcit per		Paviment actual d'asfalt.			6
Talla a	Tallat per		Observacions			7
Es recolza en 101-102	Se li recolza		Afecció No <input type="checkbox"/> Si <input type="checkbox"/> % <input type="checkbox"/> Tipus			
Es lliura	Se li lliura		Cotes Sup. 11,02 / 10,54 Cotes Inf. 10,94 / 10,46			

Definició UE		Textura	Composició		Sector	101
Estrat		Compacta	Geològica	Grava, sorra		
		Color	Orgànica		Zona	Foto. Plan.
			Artificial			
Relacions Físiques		Igual a 401	Datació		Criteri datació	
Cobreix a 104-1275-1295	Cobert per		Interpretació fin. s. XX			
Farceix a	Farcit per		Preparat del paviment d'asfalt u.e. 100.			
Talla a	Tallat per		Observacions			
Es recolza en	Se li recolza 100		Afecció No <input type="checkbox"/> Si <input type="checkbox"/> % <input type="checkbox"/> Tipus			
Es lliura 103	Se li lliura		Cotes Sup. 10,90 / 10,58 Cotes Inf. 10,66 / 10,27			

Definició UE		Textura	Composició		Sector	102
Estructura			Geològica			
		Color	Orgànica		Zona	Foto. Plan.
			Artificial	pedres		
Relacions Físiques		Igual a	Datació		Criteri datació	
Cobreix a	Cobert per		Interpretació fin. s. XX			
Farceix a	Farcit per		Linia d'empedrat actual de la plaça.			
Talla a	Tallat per		Observacions			
Es recolza en 103-158-197-198-1193-1247	Se li recolza 100		Dues fileres de carreus rectangulars (23 x 18 cm) paral·leles i recolzades al parament de la paret mitjera on s'integra l'aqüeducte romà, per tal d'evitar que se li lliure l'asfalt que forma el paviment actual de la plaça.			
Es lliura	Se li lliura		Afecció No <input type="checkbox"/> Si <input type="checkbox"/> % <input type="checkbox"/> Tipus			
			Cotes Sup. 11,03 / 10,60 Cotes Inf. 10,80 / 10,40			

Definició UE		Textura		Composició		Sector		103	
Estrat		Solta		Geològica Sorra		Zona		Foto. Plan.	
		Color		Orgànica					
		Groc		Artificial					
Relacions Físiques		Igual a		Datació		Criteri datació			
Cobreix a 104		Cobert per		Interpretació fin. s. XX					
Farceix a		Farcit per		Preparat de sorra de la línia d'empedrat u.e. 102.					
Talla a		Tallat per		Observacions					
Es recolza en		Se li recolza 102							
Es lliura 158-197-198-1193-1247		Se li lliura 101		Afecció No <input type="checkbox"/> Si <input type="checkbox"/> % <input type="checkbox"/> Tipus <input type="checkbox"/>					
				Cotes Sup. 10,80 / 10,40		Cotes Inf. 10,66			

Definició UE		Textura		Composició		Sector		104	
Estrat		Solta		Geològica		Zona		Foto. Plan.	
		Color		Orgànica					
				Artificial					
Relacions Físiques		Igual a 401-600-700-800-900		Datació		Criteri datació			
Cobreix a 105-1065-1066-1092-1076-1		Cobert per 101-103		Interpretació fin. s. XX					
Farceix a		Farcit per		Anivellació de la plaça.					
Talla a		Tallat per		Observacions					
Es recolza en		Se li recolza							
Es lliura 158-197-198-1247-1248		Se li lliura		Afecció No <input type="checkbox"/> Si <input type="checkbox"/> % <input type="checkbox"/> Tipus <input type="checkbox"/>					
				Cotes Sup. 10,66		Cotes Inf. 10,53 / 10,47			

Definició UE		Textura		Composició		Sector		105	
Interestrat				Geològica		Zona		Foto. Plan.	
		Color		Orgànica					
				Artificial					
Relacions Físiques		Igual a 405		Datació		Criteri datació			
Cobreix a 106-108-109-110-111		Cobert per 104		Interpretació s. XIX - XX					
Farceix a		Farcit per		Nivell d'ús del paviment u.e. 108.					
Talla a		Tallat per		Observacions					
Es recolza en		Se li recolza							
Es lliura 111-158-197-198-1054		Se li lliura		Afecció No <input type="checkbox"/> Si <input type="checkbox"/> % <input type="checkbox"/> Tipus <input type="checkbox"/>					
				Cotes Sup. 10,53 / 10,47		Cotes Inf.		8 9 10 11 12 13 14 15 16 17 18 19 20 23	

Definició UE		Textura	Composició		Sector	106			
Estructura		Compacta	Geològica						
		Color	Orgànica		Zona	Foto. Plan.			
		Gris	Artificial	ciment		8			
Relacions Físiques	Igual a					9			
Cobreix a	Cobert per					10			
	105					11			
Farceix a	Farcit per					12			
						16			
Talla a	Tallat per					17			
						18			
Es recolza en	Se li recolza					19			
107-108						20			
Es lliura	Se li lliura					23			
						24			
		Datació		Criteri datació					
		Interpretació		2 ^a 1/2 s. XX					
		Reparació de ciment del paviment u.e. 108.							
		Observacions							
		Reparació amb ciment de l'enfonsament parcial del paviment u.e. 108 pel buit produït pel pou u.e. 113.							
		Afecció No		Si		%		Tipus	
		Cotes Sup.		10,49		Cotes Inf.		10,38	

Definició UE		Textura	Composició		Sector	107			
Estrat		Solta	Geològica	Argila					
		Color	Orgànica		Zona	Foto. Plan.			
			Artificial	material Constructiu, pedres, plàstics					
Relacions Físiques	Igual a								
Cobreix a	Cobert per								
112									
Farceix a	Farcit per								
113									
Talla a	Tallat per								
Es recolza en	Se li recolza								
	106								
Es lliura	Se li lliura								
		Datació		Criteri datació					
		Interpretació		2 ^a 1/2 s. XX					
		Primer reompliment del pou u.e. 113.							
		Observacions							
		Afecció No		Si		%		Tipus	
		Cotes Sup.		10,38		Cotes Inf.		9,84	

Definició UE		Textura	Composició		Sector	108			
Estructura			Geològica						
		Color	Orgànica		Zona	Foto. Plan.			
			Artificial	material Constructiu		8			
Relacions Físiques	Igual a	406				9			
Cobreix a	Cobert per					10			
	105					11			
Farceix a	Farcit per					12			
						13			
Talla a	Tallat per					14			
						15			
Es recolza en	Se li recolza					16			
111-114-115-158-197-198-10	106					17			
Es lliura	Se li lliura					18			
						19			
		Datació		Criteri datació					
		Interpretació		s. XIX - XX					
		Paviment de rajoles.							
		Observacions							
		Tipus de caixó de rajoles quadrades (29 x 29 cm).							
		Afecció No		Si		%		Tipus	
		Cotes Sup.		10,53 / 10,47		Cotes Inf.		10,46 / 10,39	

Definició UE		Textura	Composició		Sector	111
Estructura			Geològica			
		Color	Orgànica		Zona	Foto. Plan.
			Artificial	pedres, morter		13
Relacions Físiques		Igual a 1054	Datació		Criteri datació	14
Cobreix a	Cobert per		Interpretació	2 ^a 1/2 s. XV - XVI		15
	105		Mur.			16
Farceix a	Farcit per					17
						41
Talla a	Tallat per		Observacions			42
	125		Mur de carreus petits (26-16 x x 16-12 cm).			43
Es recolza en	Se li recolza		Orientació est - oest.			44
176	108-1054					45
Es lliura	Se li lliura		Afecció No	<input type="checkbox"/>	Si	<input type="checkbox"/>
	105-114-126-127-139		%	<input type="checkbox"/>	Tipus	<input type="checkbox"/>
			Cotes Sup.	10,74 / 10,26	Cotes Inf.	10,18 / 10,13
						48
						49

Definició UE		Textura	Composició		Sector	112
Estrat		Solta	Geològica	Argila		
		Color	Orgànica	Òssos, carbons	Zona	Foto. Plan.
		Marró	Artificial	ceràmica, material constructiu, metalls,		27
Relacions Físiques		Igual a	Datació		Criteri datació	28
Cobreix a	Cobert per		Interpretació	s. XVII - XVIII		29
	107		Segon reompliment del pou u.e. 113.			33
Farceix a	Farcit per					34
113						35
Talla a	Tallat per		Observacions			
			Excavat fins a 9,25 msnm.			
Es recolza en	Se li recolza					
			Afecció No	<input type="checkbox"/>	Si	<input type="checkbox"/>
Es lliura	Se li lliura		%	<input type="checkbox"/>	Tipus	<input type="checkbox"/>
137			Cotes Sup.	9,84	Cotes Inf.	< 9,25

Definició UE		Textura	Composició		Sector	113
Retall			Geològica			
		Color	Orgànica		Zona	Foto. Plan.
			Artificial			27
Relacions Físiques		Igual a	Datació		Criteri datació	28
Cobreix a	Cobert per		Interpretació	s. XVII		29
			Pou mort.			30
Farceix a	Farcit per					31
	107-112					32
Talla a	Tallat per		Observacions			33
			Ø boca 1,15 m.			34
Es recolza en	Se li recolza		Ø màx. doc. 1,70 m.			35
126-128-129-130-132-134-13	137					36
Es lliura	Se li lliura		Afecció No	<input type="checkbox"/>	Si	<input type="checkbox"/>
			%	<input type="checkbox"/>	Tipus	<input type="checkbox"/>
			Cotes Sup.	10,40	Cotes Inf.	< 9,25
						37
						38
						39
						40

Definició UE		Textura		Composició		Sector		114	
Estrat		Compacta		Geològica		Zona		Foto. Plan.	
		Color		Orgànica				36	
		Blanc		Artificial		morter		37	
Relacions Físiques		Igual a 407		Datació		Criteri datació		38	
Cobreix a		Cobert per		Interpretació		s. XIX - XX		39	
116-118-120-122-124-126-19				Preparat de morter de calç del paviment u.e. 108.				40	
Farceix a		Farcit per		Observacions				202	
								203	
Talla a		Tallat per							
Es recolza en		Se li recolza		Afecció		No <input type="checkbox"/> Si <input type="checkbox"/> % <input type="checkbox"/> Tipus <input type="checkbox"/>			
		108		Cotes Sup.		10,46 / 10,39		Cotes Inf.	
Es lliura		Se li lliura							
111-115-158-197-198-1153-1									

Definició UE		Textura		Composició		Sector		115	
Estructura				Geològica		Zona		Foto. Plan.	
		Color		Orgànica				41	
				Artificial		material Constructiu		42	
Relacions Físiques		Igual a		Datació		Criteri datació		43	
Cobreix a		Cobert per		Interpretació		s. XIX - XX		44	
				Pilar.				45	
Farceix a		Farcit per		Observacions				46	
								47	
Talla a		Tallat per						261	
Es recolza en		Se li recolza						262	
127		108						265	
Es lliura		Se li lliura		Afecció		No <input type="checkbox"/> Si <input type="checkbox"/> % <input type="checkbox"/> Tipus <input type="checkbox"/>		266	
		114		Cotes Sup.		10,47		Cotes Inf.	
								267	
								268	
								269	

Definició UE		Textura		Composició		Sector		116	
Estrat		Solta		Geològica		Zona		Foto. Plan.	
		Color		Orgànica				261	
		Marró		Artificial		ceràmica		262	
Relacions Físiques		Igual a		Datació		Criteri datació		265	
Cobreix a		Cobert per		Interpretació		s. XIX - XX		266	
117		114		Reompliment del forat de pal u.e. 117.				267	
Farceix a		Farcit per		Observacions					
Talla a		Tallat per							
Es recolza en		Se li recolza		Afecció		No <input type="checkbox"/> Si <input type="checkbox"/> % <input type="checkbox"/> Tipus <input type="checkbox"/>			
				Cotes Sup.		10,31		Cotes Inf.	
Es lliura		Se li lliura							

Definició UE		Textura		Composició		Sector		117	
Retall		<input type="text"/>		Geològica <input type="text"/>		<input type="text"/>		Foto. Plan.	
		Color <input type="text"/>		Orgànica <input type="text"/>		Zona <input type="text"/>		44	
		<input type="text"/>		Artificial <input type="text"/>				45	
Relacions Físiques		Igual a		Datació		Criteri datació		46	
Cobreix a		Cobert per		s. XIX - XX <input type="text"/>		<input type="text"/>		47	
		116		Interpretació <input type="text"/>		Forat de pal.		261	
Farceix a		Farcit per		Observacions		<input type="text"/>		262	
		116		<input type="text"/>				265	
Talla a		Tallat per						266	
127								267	
Es recolza en		Se li recolza						268	
								269	
Es lliura		Se li lliura		Afecció No <input type="checkbox"/> Si <input type="checkbox"/> % <input type="text"/> Tipus <input type="text"/>				273	
				Cotes Sup. 10,31		Cotes Inf. 10,21		274	

Definició UE		Textura		Composició		Sector		118	
Estrat		Solta <input type="text"/>		Geològica Argila <input type="text"/>		<input type="text"/>		Foto. Plan.	
		Color <input type="text"/>		Orgànica <input type="text"/>		Zona <input type="text"/>		261	
		Marró <input type="text"/>		Artificial <input type="text"/>				262	
Relacions Físiques		Igual a		Datació		Criteri datació		265	
Cobreix a		Cobert per		s. XIX - XX <input type="text"/>		<input type="text"/>		266	
		114		Interpretació <input type="text"/>		Reompliment del forat de pal u.e. 119.		267	
Farceix a		Farcit per		Observacions		<input type="text"/>			
		119		<input type="text"/>					
Talla a		Tallat per							
Es recolza en		Se li recolza							
Es lliura		Se li lliura		Afecció No <input type="checkbox"/> Si <input type="checkbox"/> % <input type="text"/> Tipus <input type="text"/>					
				Cotes Sup. 10,31		Cotes Inf. 10,21			

Definició UE		Textura		Composició		Sector		119	
Retall		<input type="text"/>		Geològica <input type="text"/>		<input type="text"/>		Foto. Plan.	
		Color <input type="text"/>		Orgànica <input type="text"/>		Zona <input type="text"/>		44	
		<input type="text"/>		Artificial <input type="text"/>				45	
Relacions Físiques		Igual a		Datació		Criteri datació		46	
Cobreix a		Cobert per		s. XIX - XX <input type="text"/>		<input type="text"/>		47	
		118		Interpretació <input type="text"/>		Forat de pal.		261	
Farceix a		Farcit per		Observacions		<input type="text"/>		262	
		118		<input type="text"/>				265	
Talla a		Tallat per						266	
127								267	
Es recolza en		Se li recolza						268	
								269	
Es lliura		Se li lliura		Afecció No <input type="checkbox"/> Si <input type="checkbox"/> % <input type="text"/> Tipus <input type="text"/>				273	
				Cotes Sup. 10,31		Cotes Inf. 10,21		274	
								106	

Definició UE		Textura		Composició		Sector		120	
Estrat		Solta		Geològica Argila		Zona		Foto. Plan.	
		Color Marró		Orgànica				261	
				Artificial				262	
Relacions Físiques		Igual a		Datació		Criteri datació		265	
Cobreix a		Cobert per		s. XIX - XX				266	
114		114		Recompliment del forat de pal u.e. 121.				267	
Farceix a		Farcit per		Observacions					
121									
Talla a		Tallat per		Afecció No <input type="checkbox"/> Si <input type="checkbox"/> % <input type="checkbox"/> Tipus <input type="checkbox"/>					
				Cotes Sup. 10,31 Cotes Inf. 10,21					
Es recolza en		Se li recolza							
Es lliura		Se li lliura							

Definició UE		Textura		Composició		Sector		121	
Retall				Geològica		Zona		Foto. Plan.	
		Color		Orgànica				44	
				Artificial				45	
Relacions Físiques		Igual a		Datació		Criteri datació		46	
Cobreix a		Cobert per		s. XIX - XX				47	
127		120		Forat de pal.				261	
Farceix a		Farcit per		Observacions				262	
127		120						265	
Talla a		Tallat per		Afecció No <input type="checkbox"/> Si <input type="checkbox"/> % <input type="checkbox"/> Tipus <input type="checkbox"/>				266	
Es recolza en		Se li recolza		Cotes Sup. 10,31 Cotes Inf. 10,22				267	
Es lliura		Se li lliura						268	
								269	
								273	
								274	

Definició UE		Textura		Composició		Sector		122	
Estrat		Solta		Geològica Argila		Zona		Foto. Plan.	
		Color Marró		Orgànica				261	
				Artificial				262	
Relacions Físiques		Igual a		Datació		Criteri datació		265	
Cobreix a		Cobert per		s. XIX - XX				266	
123		114		Recompliment del forat de pal u.e. 123.				267	
Farceix a		Farcit per		Observacions					
123									
Talla a		Tallat per		Afecció No <input type="checkbox"/> Si <input type="checkbox"/> % <input type="checkbox"/> Tipus <input type="checkbox"/>					
Es recolza en		Se li recolza		Cotes Sup. 10,31 Cotes Inf. 10,20					
Es lliura		Se li lliura							

Definició UE		Textura	Composició		Sector	123	
Retall		<input type="text"/>	Geològica	<input type="text"/>	<input type="text"/>	Foto. Plan.	
		Color	Orgànica	<input type="text"/>	Zona	44	
		<input type="text"/>	Artificial	<input type="text"/>	<input type="text"/>	45	
Relacions Físiques		Igual a	Datació		Criteri datació		46
Cobreix a	Cobert per		s. XIX - XX				47
Farceix a	Farcit per		Forat de pal.				261
Talla a	Tallat per		Observacions				262
127			<input type="text"/>				265
Es recolza en	Se li recolza		Afecció No <input type="checkbox"/> Si <input type="checkbox"/> % <input type="text"/> Tipus <input type="text"/>				266
Es lliura	Se li lliura		Cotes Sup. 10,31 Cotes Inf. 10,20				267
							268
							269
							273
							274

Definició UE		Textura	Composició		Sector	124	
Estrat		Solta	Geològica	Argila	<input type="text"/>	Foto. Plan.	
		Color	Orgànica	<input type="text"/>	Zona	263	
		Marró Clar	Artificial	<input type="text"/>	<input type="text"/>	264	
Relacions Físiques		Igual a	Datació		Criteri datació		265
Cobreix a	Cobert per		mod. - cont.				266
114			Reompliment del retall d'espoli u.e. 125 del mur u.e. 111.				267
Farceix a	Farcit per		Observacions				
125			<input type="text"/>				
Talla a	Tallat per		Afecció No <input type="checkbox"/> Si <input type="checkbox"/> % <input type="text"/> Tipus <input type="text"/>				
Es recolza en	Se li recolza		Cotes Sup. 10,42 Cotes Inf. 10,28				
Es lliura	Se li lliura						

Definició UE		Textura	Composició		Sector	125	
Retall		<input type="text"/>	Geològica	<input type="text"/>	<input type="text"/>	Foto. Plan.	
		Color	Orgànica	<input type="text"/>	Zona	263	
		<input type="text"/>	Artificial	<input type="text"/>	<input type="text"/>	264	
Relacions Físiques		Igual a	Datació		Criteri datació		265
Cobreix a	Cobert per		mod. - cont.				266
111			Retall d'espoli del mur u.e. 111.				267
Farceix a	Farcit per		Observacions				270
124			<input type="text"/>				271
Talla a	Tallat per		Afecció No <input type="checkbox"/> Si <input type="checkbox"/> % <input type="text"/> Tipus <input type="text"/>				272
Es recolza en	Se li recolza		Cotes Sup. 10,42 Cotes Inf. 10,28				286
Es lliura	Se li lliura						287
							288

Definició UE		Textura	Composició		Sector	126
Estrat		Compacta	Geològica	Argila		
		Color	Orgànica	Òssos, carbons	Zona	Foto. Plan.
		Marró Fosc	Artificial	ceràmica, material constructiu, metalls		41
Relacions Físiques		Igual a	Datació		Criteri datació	
Cobreix a	Cobert per		Interpretació mod. - cont.			
128-129-131-133-134-135-15	114		Anivellació.		42	
Farceix a	Farcit per		Observacions		43	
			1 moneda.		44	
Talla a	Tallat per		Afecció No <input type="checkbox"/> Si <input type="checkbox"/> % <input type="checkbox"/> Tipus <input type="checkbox"/>		45	
	113		Cotes Sup. 10,40 / 10,38 Cotes Inf.		46	
Es recolza en	Se li recolza				47	
					204	
Es lliura	Se li lliura				205	
111-158-197						

Definició UE		Textura	Composició		Sector	127
Estrat		Solta	Geològica	Argila		
		Color	Orgànica	Òssos	Zona	Foto. Plan.
			Artificial	ceràmica, material constructiu		41
Relacions Físiques		Igual a	Datació		Criteri datació	
Cobreix a	Cobert per		Interpretació s. XVII - pri. XVIII			
138-139	114		Anivellació.		42	
Farceix a	Farcit per		Observacions		43	
					44	
Talla a	Tallat per		Afecció No <input type="checkbox"/> Si <input type="checkbox"/> % <input type="checkbox"/> Tipus <input type="checkbox"/>		45	
	117-119-121-123		Cotes Sup. 10,31 Cotes Inf.		46	
Es recolza en	Se li recolza				47	
	115				261	
Es lliura	Se li lliura				262	
111-199					265	
					266	
					267	
					268	
					269	

Definició UE		Textura	Composició		Sector	128
Estructura			Geològica			
		Color	Orgànica		Zona	Foto. Plan.
			Artificial	ceràmica, pedres		48
Relacions Físiques		Igual a	Datació		Criteri datació	
Cobreix a	Cobert per		Interpretació s. XVII			
	126		Estructura de pedres de funció indeterminada.		49	
Farceix a	Farcit per		Observacions		50	
			Un gran fragment d'àmfora LRA-1 tardana entre les pedres.		51	
Talla a	Tallat per		Afecció No <input type="checkbox"/> Si <input type="checkbox"/> % <input type="checkbox"/> Tipus <input type="checkbox"/>		52	
	113		Cotes Sup. 10,22 / 10,17 Cotes Inf. 10,04		54	
Es recolza en	Se li recolza				55	
	134				58	
Es lliura	Se li lliura				60	
					61	
					62	
					65	
					66	
					67	

Definició UE		Textura		Composició		Sector		129	
Estrat		Compacta		Geològica Argila		Zona		Foto. Plan.	
		Color Marró		Orgànica				48	
				Artificial ceràmica				49	
Relacions Físiques		Igual a		Datació		Criteri datació		50	
Cobreix a		Cobert per		Interpretació		med. - mod.		51	
130		126		Reompliment del retall u.e. 130.				52	
Farceix a		Farcit per		Observacions					
130									
Talla a		Tallat per		Afecció		No <input type="checkbox"/> Si <input type="checkbox"/> % <input type="checkbox"/> Tipus <input type="checkbox"/>			
113		113							
Es recolza en		Se li recolza		Cotes Sup.		10,22		Cotes Inf.	
								10,00	
Es lliura		Se li lliura							

Definició UE		Textura		Composició		Sector		130	
Retall				Geològica		Zona		Foto. Plan.	
		Color		Orgànica				48	
				Artificial				49	
Relacions Físiques		Igual a		Datació		Criteri datació		50	
Cobreix a		Cobert per		Interpretació		med. - mod.		51	
135		129		Retall de funció indeterminada.				52	
Farceix a		Farcit per		Observacions				53	
135		113						54	
Talla a		Tallat per		Afecció		No <input type="checkbox"/> Si <input type="checkbox"/> % <input type="checkbox"/> Tipus <input type="checkbox"/>		55	
135		113						56	
Es recolza en		Se li recolza		Cotes Sup.		10,22		Cotes Inf.	
								10,08	
Es lliura		Se li lliura						60	
								65	
								66	

Definició UE		Textura		Composició		Sector		131	
Estrat		Compacta		Geològica Argila		Zona		Foto. Plan.	
		Color Marró Clar		Orgànica Ossos				48	
				Artificial ceràmica				49	
Relacions Físiques		Igual a		Datació		Criteri datació		50	
Cobreix a		Cobert per		Interpretació		s. IX - XI		51	
136		126		Primer reompliment de la sitja u.e. 132.				53	
Farceix a		Farcit per		Observacions					
132									
Talla a		Tallat per		Afecció		No <input type="checkbox"/> Si <input type="checkbox"/> % <input type="checkbox"/> Tipus <input type="checkbox"/>			
Es recolza en		Se li recolza		Cotes Sup.		10,23		Cotes Inf.	
								9,62	
Es lliura		Se li lliura							

Definició UE		Textura	Composició		Sector	Foto.	Plan.
Retall			Geològica				
		Color	Orgànica		Zona		
			Artificial				53
Relacions Físiques		Igual a		Datació	Crteri datació		54
Cobreix a		Cobert per		Interpretació	s. IX - XI		55
Farceix a		Farcit per		Sitja.			56
Talla a		Tallat per		Observacions			57
135-172-173-174-175-1051-1		113		∅ boca 0,80 m			58
Es recolza en		Se li recolza		∅ màx. 1,45 m.			60
Es lliura		Se li lliura		∅ fons 0,70 m.			65
				Afecció No	<input type="checkbox"/>	Si	<input type="checkbox"/>
				%	<input type="checkbox"/>	Tipus	<input type="checkbox"/>
				Cotes Sup.	10,23	Cotes Inf.	8,11
							66
							67
							68
							69
							70
							71

Definició UE		Textura	Composició		Sector	Foto.	Plan.
Estructura		Compacta	Geològica	Argila			
		Color	Orgànica	Cendres, carbons	Zona		
		Vermellós	Artificial				49
Relacions Físiques		Igual a		Datació	Crteri datació		50
Cobreix a		Cobert per		Interpretació	s. IX - XI		51
Farceix a		Farcit per		Llar de foc d'argila recremada.			58
Talla a		Tallat per		Observacions			63
171				Endurida i vermellosa per l'acció del foc.			64
Es recolza en		Se li recolza					66
135							67
Es lliura		Se li lliura					69
				Afecció No	<input type="checkbox"/>	Si	<input type="checkbox"/>
				%	<input type="checkbox"/>	Tipus	<input type="checkbox"/>
				Cotes Sup.	10,26	Cotes Inf.	10,22
							70
							77
							92
							93
							94
							95

Definició UE		Textura	Composició		Sector	Foto.	Plan.
Estrat		Compacta	Geològica	Argila			
		Color	Orgànica	Ossos	Zona		
		Marró Fosc	Artificial	ceràmica			48
Relacions Físiques		Igual a		Datació	Crteri datació		49
Cobreix a		Cobert per		Interpretació	med. - mod.		50
135-142-144-146-		126		Estrat d'argila.			51
Farceix a		Farcit per		Observacions			52
Talla a		Tallat per					54
113							55
Es recolza en		Se li recolza					58
128							59
Es lliura		Se li lliura					60
159							61
				Afecció No	<input type="checkbox"/>	Si	<input type="checkbox"/>
				%	<input type="checkbox"/>	Tipus	<input type="checkbox"/>
				Cotes Sup.	10,32	Cotes Inf.	
							65
							66
							67

Definició UE		Textura		Composició		Sector		135	
Estrat		Compacta		Argila					
		Color		Geològica		Zona		Foto. Plan.	
		Marró vermellós		Orgànica					
				Artificial					
				ceràmica, material constructiu, vidre					
Relacions Físiques		Igual a		Datació		Criteri datació			
		1215-1260-1265-1289-408		s. II - IV / V				48	
Cobreix a		Cobert per		Interpretació				49	
162-172-1049-1051		126-134-1043-1047-1050-129		Anivellació posterior a l'aqüeducte romà.				50	
Farceix a		Farcit per		Observacions				51	
								52	
Talla a		Tallat per						53	
		113-130-132-155-171-178						54	
Es recolza en		Se li recolza						55	
		133						56	
Es lliura		Se li lliura		Afecció No		Tipus		57	
159				No <input type="checkbox"/> Si <input type="checkbox"/> % <input type="checkbox"/>				58	
				Cotes Sup.		Cotes Inf.		60	
				10,24 / 10,22		9,94 / 9,89		62	
								63	

Definició UE		Textura		Composició		Sector		136	
Estrat		Solta		Argila					
		Color		Geològica		Zona		Foto. Plan.	
		Marró Gris		Orgànica					
				Artificial					
				ceràmica, material constructiu, vidre					
Relacions Físiques		Igual a		Datació		Criteri datació			
				s. IX - XI					
Cobreix a		Cobert per		Interpretació					
132		131		Segon reompliment de la sitja u.e. 132.					
Farceix a		Farcit per		Observacions					
				Material constructiu expurgat: 6 inf. tegula, 126 inf. teula					
Talla a		Tallat per							
		113							
Es recolza en		Se li recolza		Afecció No		Tipus			
				No <input type="checkbox"/> Si <input type="checkbox"/> % <input type="checkbox"/>					
Es lliura		Se li lliura		Cotes Sup.		Cotes Inf.			
				9,62		8,11			

Definició UE		Textura		Composició		Sector		137	
Estructura									
		Color		Geològica		Zona		Foto. Plan.	
				Orgànica					
				Artificial					
				pedres, material constructiu, ceràmica					
Relacions Físiques		Igual a		Datació		Criteri datació			
				s. XVII				74	
Cobreix a		Cobert per		Interpretació				78	
113				Paret de pedres del pou u.e. 113.				79	
Farceix a		Farcit per		Observacions				80	
				Excavat fins a 9,25 msnm.				81	
Talla a		Tallat per						82	
								83	
Es recolza en		Se li recolza						84	
								85	
Es lliura		Se li lliura		Afecció No		Tipus		86	
112				No <input type="checkbox"/> Si <input type="checkbox"/> % <input type="checkbox"/>				87	
				Cotes Sup.		Cotes Inf.		88	
				9,84		< 9,25		89	
								90	

Definició UE		Textura		Composició		Sector		138	
Estrat		Solta		Geològica		Zona		Foto. Plan.	
		Color		Orgànica				275	
				Artificial		ceràmica, material constructiu, pedres		276	
Relacions Físiques		Igual a		Datació		Criteri datació		277	
Cobreix a		Cobert per		Interpretació		s. XVII - pri. XVIII		278	
139		127		Acumulació de material constructiu. Possible nivell d'enderroc.					
Farceix a		Farcit per		Observacions					
Talla a		Tallat per		Afecció No		Si <input type="checkbox"/> % <input type="checkbox"/> Tipus <input type="checkbox"/>			
				Es recolza en		Se li recolza			
				Es lliura		Se li lliura			
				Cotes Sup.		10,23 / 10,15		Cotes Inf.	

Definició UE		Textura		Composició		Sector		139	
Estrat		Compacta		Geològica		Argila		Zona	
		Color		Orgànica		Òssos			
		Marró		Artificial		ceràmica, material constructiu, vidre		Foto. Plan.	
Relacions Físiques		Igual a		Datació		Criteri datació		275	
Cobreix a		Cobert per		Interpretació		2 ^a ½ s. XV - XVI		276	
140-141-176-177-179		127-138		Anivellació.				277	
Farceix a		Farcit per		Observacions		Material constructiu expurgat: 14 frag. teula.		278	
								279	
Talla a		Tallat per		Afecció No		Si <input type="checkbox"/> % <input type="checkbox"/> Tipus <input type="checkbox"/>		280	
		1280		Es recolza en		Se li recolza		281	
				Es lliura		Se li lliura		282	
111-199				Cotes Sup.		10,15 / 10,09		Cotes Inf.	
								283	
								284	
								285	

Definició UE		Textura		Composició		Sector		140	
Estrat		Solta		Geològica		Argila		Zona	
		Color		Orgànica		Òssos			
		Gris		Artificial		ceràmica, morter		Foto. Plan.	
Relacions Físiques		Igual a		Datació		Criteri datació		289	
Cobreix a		Cobert per		Interpretació		2 ^a ½ s. XV - XVI		290	
141		139		Estrat d'argila.				291	
Farceix a		Farcit per		Observacions		Material constructiu expurgat: 11 farg. teula.		292	
								293	
Talla a		Tallat per		Afecció No		Si <input type="checkbox"/> % <input type="checkbox"/> Tipus <input type="checkbox"/>		294	
		1280		Es recolza en		Se li recolza		295	
				Es lliura		Se li lliura		296	
				Cotes Sup.		10,10 / 10,01		Cotes Inf.	

Definició UE		Textura	Composició		Sector	141	
Estrat		Compacta	Geològica	Argila		Foto. Plan.	
		Color	Orgànica	Òssos	Zona		
		Marró	Artificial	ceràmica, material constructiu, metalls			
Relacions Físiques		Igual a	Datació		Criteri datació		289
Cobreix a	Cobert per		2 ^a ½ s. XV - XVI				290
191-193-195-196-1001-1003-	139-140		Interpretació		Estrat d'argila.		291
Farceix a	Farcit per		Observacions				292
Talla a	Tallat per						293
	178-180-1280						294
Es recolza en	Se li recolza						295
Es lliura	Se li lliura						296
199							305
		Afecció No <input type="checkbox"/> Si <input type="checkbox"/> % <input type="checkbox"/> Tipus <input type="checkbox"/>				306	
		Cotes Sup. 10,08 / 9,97		Cotes Inf.		307	
						308	
						309	
						310	

Definició UE		Textura	Composició		Sector	142	
Estrat		Solta	Geològica	Argila		Foto. Plan.	
		Color	Orgànica	Òssos, malaco	Zona		
		Marró	Artificial	ceràmica			
Relacions Físiques		Igual a	Datació		Criteri datació		107
Cobreix a	Cobert per		2 ^a ½ s. XV - XVI				108
143	134		Interpretació		Reompliment del forat de pal u.e. 143.		109
Farceix a	Farcit per		Observacions		Molts fragments d'òssos i espines de peix.		110
Talla a	Tallat per						
Es recolza en	Se li recolza						
Es lliura	Se li lliura						
			Afecció No <input type="checkbox"/> Si <input type="checkbox"/> % <input type="checkbox"/> Tipus <input type="checkbox"/>				
			Cotes Sup. 10,26		Cotes Inf. 10,05		

Definició UE		Textura	Composició		Sector	143	
Retall			Geològica			Foto. Plan.	
		Color	Orgànica		Zona		
			Artificial				
Relacions Físiques		Igual a	Datació		Criteri datació		107
Cobreix a	Cobert per		2 ^a ½ s. XV - XVI				108
Farceix a	Farcit per		Interpretació		Forat de pal.		109
Talla a	Tallat per		Observacions				110
146	142						111
Es recolza en	Se li recolza						112
Es lliura	Se li lliura						113
			Afecció No <input type="checkbox"/> Si <input type="checkbox"/> % <input type="checkbox"/> Tipus <input type="checkbox"/>				114
			Cotes Sup. 10,26		Cotes Inf. 10,05		

Definició UE		Textura	Composició		Sector	144
Estrat		Solta	Geològica	Argila		
		Color	Orgànica		Zona	Foto. Plan.
		Marró	Artificial			107
Relacions Físiques		Igual a		Datació	Criteri datació	108
Cobreix a	Cobert per			Interpretació		109
145	134			2 ^a ½ s. XV - XVI		110
Farceix a	Farcit per			Reompliment del forat de pal u.e. 145.		
145				Observacions		
Talla a	Tallat per					
Es recolza en	Se li recolza			Afecció No <input type="checkbox"/> Si <input type="checkbox"/> % <input type="checkbox"/> Tipus <input type="checkbox"/>		
				Cotes Sup. 10,26 Cotes Inf.		
Es lliura	Se li lliura					

Definició UE		Textura	Composició		Sector	145
Retall			Geològica			
		Color	Orgànica		Zona	Foto. Plan.
			Artificial			107
Relacions Físiques		Igual a		Datació	Criteri datació	108
Cobreix a	Cobert per			Interpretació		109
146	144			2 ^a ½ s. XV - XVI		110
Farceix a	Farcit per			Forat de pal.		111
146				Observacions		112
Talla a	Tallat per					113
						114
Es recolza en	Se li recolza			Afecció No <input type="checkbox"/> Si <input type="checkbox"/> % <input type="checkbox"/> Tipus <input type="checkbox"/>		
				Cotes Sup. 10,26 Cotes Inf.		
Es lliura	Se li lliura					

Definició UE		Textura	Composició		Sector	146
Estrat		Argilosa	Geològica	Argila		
		Color	Orgànica	Ossos	Zona	Foto. Plan.
		Marró	Artificial	ceràmica, material constructiu		107
Relacions Físiques		Igual a		Datació	Criteri datació	108
Cobreix a	Cobert per			Interpretació		109
147-148-149	134			2 ^a ½ s. XV - XVI		110
Farceix a	Farcit per			Primer reompliment del retall u.e. 155.		111
155				Observacions		112
Talla a	Tallat per					113
	113-143-145					114
Es recolza en	Se li recolza			Afecció No <input type="checkbox"/> Si <input type="checkbox"/> % <input type="checkbox"/> Tipus <input type="checkbox"/>		
				Cotes Sup. 10,26 Cotes Inf.		
Es lliura	Se li lliura					
159						

Definició UE		Textura		Composició		Sector		147	
Estrat		Solta		Geològica		Zona		Foto. Plan.	
		Color		Orgànica		Ossos		115	
				Artificial		pedres, material constructiu, ceràmica		116	
Relacions Físiques		Igual a		Datació		Criteri datació		117	
Cobreix a		Cobert per		Interpretació				118	
155		146		2 ^a ½ s. XV - XVI				119	
Farceix a		Farcit per		Acumulació de pedres i mat. construct. al reompliment del retall u.e. 155.				120	
155									
Talla a		Tallat per		Observacions					
				Material constructiu expurgat: 2 vores tegula, 1 inf. tegula, 2 frag. ímbrex.					
Es recolza en		Se li recolza		Afecció No		Si		%	
148				<input type="checkbox"/>		<input type="checkbox"/>		<input type="checkbox"/>	
Es lliura		Se li lliura		Tipus					
				Cotes Sup. 10,19		Cotes Inf.			

Definició UE		Textura		Composició		Sector		148	
Estrat		Compacta		Geològica		Zona		Foto. Plan.	
		Color		Orgànica		ceràmica		115	
		Marró		Artificial				116	
Relacions Físiques		Igual a		Datació		Criteri datació		117	
Cobreix a		Cobert per		Interpretació				118	
149		146		2 ^a ½ s. XV - XVI				119	
Farceix a		Farcit per		Reompliment del retall u.e. 155.				120	
155								121	
Talla a		Tallat per		Observacions				122	
								123	
Es recolza en		Se li recolza		Afecció No		Si		%	
149		147		<input type="checkbox"/>		<input type="checkbox"/>		<input type="checkbox"/>	
Es lliura		Se li lliura		Tipus				124	
				Cotes Sup. 10,12		Cotes Inf.			

Definició UE		Textura		Composició		Sector		149	
Estrat				Geològica		Zona		Foto. Plan.	
		Color		Orgànica		ceràmica, material constructiu		115	
				Artificial				116	
Relacions Físiques		Igual a		Datació		Criteri datació		117	
Cobreix a		Cobert per		Interpretació				118	
153		146-148		2 ^a ½ s. XV - XVI				119	
Farceix a		Farcit per		Reompliment del forat de pal u,e, 150.				120	
150-151-152-155								121	
Talla a		Tallat per		Observacions				122	
		113		Material constructiu expurgat: 4 inf. tegula				123	
Es recolza en		Se li recolza		Afecció No		Si		%	
				<input type="checkbox"/>		<input type="checkbox"/>		<input type="checkbox"/>	
Es lliura		Se li lliura		Tipus				124	
159				Cotes Sup. 10,28 / 10,19		Cotes Inf.		125	
								126	
								127	
								128	

Definició UE		Textura	Composició		Sector	150	
Retall		<input type="text"/>	Geològica	<input type="text"/>	<input type="text"/>	Foto. Plan.	
		Color	Orgànica	<input type="text"/>	Zona	130	
		<input type="text"/>	Artificial	<input type="text"/>	<input type="text"/>	131	
Relacions Físiques		Igual a	Datació		Criteri datació		132
Cobreix a	Cobert per		2 ^a 1/2 s. XV - XVI		<input type="text"/>		133
Farceix a	Farcit per		Forat de pal.		<input type="text"/>		134
Talla a	Tallat per		Observacions		<input type="text"/>		135
153							136
Es recolza en	Se li recolza		Afecció No <input type="checkbox"/> Si <input type="checkbox"/> % <input type="text"/> Tipus <input type="text"/>				137
Es lliura	Se li lliura		Cotes Sup. 10,03		Cotes Inf. 9,84		138

Definició UE		Textura	Composició		Sector	151	
Retall		<input type="text"/>	Geològica	<input type="text"/>	<input type="text"/>	Foto. Plan.	
		Color	Orgànica	<input type="text"/>	Zona	130	
		<input type="text"/>	Artificial	<input type="text"/>	<input type="text"/>	131	
Relacions Físiques		Igual a	Datació		Criteri datació		132
Cobreix a	Cobert per		2 ^a 1/2 s. XV - XVI		<input type="text"/>		133
Farceix a	Farcit per		Forat de pal.		<input type="text"/>		134
Talla a	Tallat per		Observacions		<input type="text"/>		135
153							136
Es recolza en	Se li recolza		Afecció No <input type="checkbox"/> Si <input type="checkbox"/> % <input type="text"/> Tipus <input type="text"/>				137
Es lliura	Se li lliura		Cotes Sup. 10,02		Cotes Inf. 9,90		138

Definició UE		Textura	Composició		Sector	152	
Retall		<input type="text"/>	Geològica	<input type="text"/>	<input type="text"/>	Foto. Plan.	
		Color	Orgànica	<input type="text"/>	Zona	130	
		<input type="text"/>	Artificial	<input type="text"/>	<input type="text"/>	131	
Relacions Físiques		Igual a	Datació		Criteri datació		132
Cobreix a	Cobert per		2 ^a 1/2 s. XV - XVI		<input type="text"/>		133
Farceix a	Farcit per		Retall de funció indeterminada.		<input type="text"/>		134
Talla a	Tallat per		Observacions		<input type="text"/>		135
153							136
Es recolza en	Se li recolza		Afecció No <input type="checkbox"/> Si <input type="checkbox"/> % <input type="text"/> Tipus <input type="text"/>				137
Es lliura	Se li lliura		Cotes Sup. 10,05		Cotes Inf. 9,98		138

Definició UE		Textura	Composició		Sector	153
Estrat		Compacta	Geològica	Argila		
		Color	Orgànica	Òssos, malaco	Zona	Foto. Plan.
		Marró	Artificial	ceràmica, material constructiu, metalls		130
Relacions Físiques		Igual a	Datació		Criteri datació	
Cobreix a 154-160	Cobert per 149		Interpretació 2 ^a ½ s. XV - XVI			
Farceix a 155	Farcit per		Segon reompliment del retall u.e. 155.		131	
Talla a	Tallat per 113-150-151-152		Observacions		132	
Es recolza en	Se li recolza		Material constructiu expurgat: 1 frag. ímbrex, 1 frag. adobe		133	
Es lliura 159	Se li lliura		Afecció No <input type="checkbox"/> Si <input type="checkbox"/> % <input type="checkbox"/> Tipus <input type="checkbox"/>		134	
			Cotes Sup. 10,20 / 10,05 Cotes Inf.		135	
					136	
					137	
					138	

Definició UE		Textura	Composició		Sector	154
Estrat			Geològica			
		Color	Orgànica	Òssos	Zona	Foto. Plan.
			Artificial	material constructiu, morter, pedres		139
Relacions Físiques		Igual a	Datació		Criteri datació	
Cobreix a 155	Cobert per 153		Interpretació 2 ^a ½ s. XV - XVI			
Farceix a 155	Farcit per		Acumulació de pedres al reompliment del retall u.e. 155.		140	
Talla a	Tallat per		Observacions		141	
Es recolza en	Se li recolza				142	
Es lliura	Se li lliura		Afecció No <input type="checkbox"/> Si <input type="checkbox"/> % <input type="checkbox"/> Tipus <input type="checkbox"/>		143	
			Cotes Sup. 9,81 Cotes Inf. 9,70		144	
					145	
					146	

Definició UE		Textura	Composició		Sector	155
Retall			Geològica			
		Color	Orgànica		Zona	Foto. Plan.
			Artificial			107
Relacions Físiques		Igual a 180	Datació		Criteri datació	
Cobreix a 135-172-175	Cobert per 146-147-148-149-153-154		Interpretació 2 ^a ½ s. XV - XVI			
Farceix a	Farcit per		Retall de funció indeterminada.		108	
Talla a	Tallat per 113-178		Observacions		109	
Es recolza en 159-160	Se li recolza				110	
Es lliura	Se li lliura		Afecció No <input type="checkbox"/> Si <input type="checkbox"/> % <input type="checkbox"/> Tipus <input type="checkbox"/>		111	
			Cotes Sup. 10,24 Cotes Inf. 9,70		112	
					113	
					114	
					115	
					116	
					117	
					118	
					119	
					120	

Definició UE		Textura	Composició		Sector	158
Estructura			Geològica			
		Color	Orgànica		Zona	
Relacions Físiques		Igual a	Artificial	pedres, morter		1
Cobreix a	Cobert per					2
Farceix a	Farcit per					3
Talla a	Tallat per					4
Es recolza en	Se li recolza					5
159	102-108-197					6
Es lliura	Se li lliura					7
	103-104-105-114-126					10
						11
						12
						19
						20
						29
						32

Definició UE		Textura	Composició		Sector	159
Estructura			Geològica			
		Color	Orgànica		Zona	
Relacions Físiques		Igual a	Artificial	pedres		48
Cobreix a	Cobert per					49
	126					50
Farceix a	Farcit per					51
Talla a	Tallat per					52
Es recolza en	Se li recolza					54
160	155-158-197					55
Es lliura	Se li lliura					58
	134-135-146-149-153					59
						60
						61
						62
						65
						66

Definició UE		Textura	Composició		Sector	160
Estructura			Geològica			
		Color	Orgànica		Zona	
Relacions Físiques		Igual a	Artificial	pedres, morter		139
Cobreix a	Cobert per					140
	135-153					141
Farceix a	Farcit per					142
Talla a	Tallat per					143
Es recolza en	Se li recolza					144
161	159-160					145
Es lliura	Se li lliura					146
						148
						149
						151
						152
						153
						154

Definició UE		Textura		Composició		Sector		161	
Retall				Geològica				Foto. Plan.	
		Color		Orgànica		Zona		398	
				Artificial				399	
Relacions Físiques		Igual a		Datació		Criteri datació		400	
Cobreix a		Cobert per		Interpretació		mit. s. I		401	
		160		Trinxera de la fonamentació u.e. 160 del pilar u.e. 158 de l'aqüeducte.				402	
Farceix a		Farcit per		Observacions				403	
		160						404	
Talla a		Tallat per						405	
162-172-175-1037-1038-103								406	
Es recolza en		Se li recolza						407	
								408	
Es lliura		Se li lliura		Afecció No		Si <input type="checkbox"/> % <input type="checkbox"/> Tipus <input type="checkbox"/>		414	
				Cotes Sup.		9,89 / 9,68		415	
				Cotes Inf.		9,46		416	

Definició UE		Textura		Composició		Sector		162	
Estructura				Geològica				Foto. Plan.	
		Color		Orgànica		Zona		152	
				Artificial		pedres, material constructiu		153	
Relacions Físiques		Igual a		Datació		Criteri datació		154	
Cobreix a		Cobert per		Interpretació		1 ^a ½ - mit. s. I		155	
		135		Mur.				156	
Farceix a		Farcit per		Observacions				157	
163								158	
Talla a		Tallat per						159	
161-171								161	
Es recolza en		Se li recolza						163	
								164	
Es lliura		Se li lliura		Afecció No		Si <input type="checkbox"/> % <input type="checkbox"/> Tipus <input type="checkbox"/>		165	
				Cotes Sup.		10,02 / 9,93		166	
				Cotes Inf.		9,72 / 9,71		167	

Definició UE		Textura		Composició		Sector		163	
Retall				Geològica				Foto. Plan.	
		Color		Orgànica		Zona			
				Artificial					
Relacions Físiques		Igual a		Datació		Criteri datació			
Cobreix a		Cobert per		Interpretació		1 ^a ½ - mit. s. I			
		162		Trinxera de fonamentació del mur u.e. 162.					
Farceix a		Farcit per		Observacions					
		162							
Talla a		Tallat per							
172									
Es recolza en		Se li recolza							
Es lliura		Se li lliura		Afecció No		Si <input type="checkbox"/> % <input type="checkbox"/> Tipus <input type="checkbox"/>			
				Cotes Sup.		9,89			
				Cotes Inf.		9,71			

Definició UE		Textura		Composició		Sector		170	
Estrat		Solta		Geològica		Grava, sorra		Zona	
		Color		Orgànica		Òssos, malaco		Foto. Plan.	
		Marró Fosc		Artificial		ceràmica, material constructiu		243	
Relacions Físiques		Igual a		Datació		Criteri datació		244	
Cobreix a		Cobert per		s. XIII				246	
1035		126-1026-1034		Interpretació		Quart reompliment del retall u.e. 171.		247	
Farceix a		Farcit per		Observacions				248	
171								249	
Talla a		Tallat per						250	
								251	
Es recolza en		Se li recolza						252	
								253	
Es lliura		Se li lliura		Afecció No		Si		454	
				No <input type="checkbox"/>		Si <input type="checkbox"/>		557	
				%		Tipus			
				Cotes Sup.		Cotes Inf.			
				10,11 / 9,89					

Definició UE		Textura		Composició		Sector		171	
Retall				Geològica				Zona	
		Color		Orgànica				Foto. Plan.	
				Artificial				243	
Relacions Físiques		Igual a		Datació		Criteri datació		244	
Cobreix a		Cobert per		s. XIII				245	
				Interpretació		Retall de funció indeterminada.		246	
Farceix a		Farcit per		Observacions				247	
		170-1032-1033-1034-1035						248	
Talla a		Tallat per						249	
133-135-162-172-1031-1036-								250	
Es recolza en		Se li recolza						251	
								252	
Es lliura		Se li lliura		Afecció No		Si		253	
				No <input type="checkbox"/>		Si <input type="checkbox"/>		254	
				%		Tipus		255	
				Cotes Sup.		Cotes Inf.		256	
				10,22 / 9,90		9,74			

Definició UE		Textura		Composició		Sector		172	
Estrat		Compacta		Geològica		Argila		Zona	
		Color		Orgànica		Òssos		Foto. Plan.	
		Marró vermellós		Artificial		ceràmica, metalls		152	
Relacions Físiques		Igual a		Datació		Criteri datació		153	
		1003-1051-1091-1197-1220-		1 ^a ½ - mit. s. I				154	
Cobreix a		Cobert per		Interpretació		Anivellació anterior a l'aqüeducte romà.		155	
173-175-1037-1038-1040		135-1026						160	
Farceix a		Farcit per		Observacions				161	
								162	
Talla a		Tallat per						163	
		113-132-155-161-163-171						164	
Es recolza en		Se li recolza						165	
								166	
Es lliura		Se li lliura		Afecció No		Si		167	
				No <input type="checkbox"/>		Si <input type="checkbox"/>		168	
				%		Tipus		259	
				Cotes Sup.		Cotes Inf.			
				9,92 / 9,89					

Definició UE		Textura		Composició		Sector	
Estrat		Compacta		Argila		173	
		Color		Geològica		Zona	
		Marró Gris		Orgànica		Foto. Plan.	
				Artificial		183	
Relacions Físiques		Igual a 1074		Datació		184	
Cobreix a		Cobert per 172		Criteri datació		185	
Farceix a		Farcit per		Interpretació 1 ^a ½ s. I a.C.		186	
Talla a		Tallat per 132		Recompliment del retall u.e. 174.		187	
Es recolza en		Se li recolza		Observacions		188	
Es lliura		Se li lliura		Afecció No <input type="checkbox"/> Si <input type="checkbox"/> % <input type="checkbox"/> Tipus <input type="checkbox"/>		189	
				Cotes Sup. 9,44 Cotes Inf. 9,03		190	
						191	
						192	

Definició UE		Textura		Composició		Sector	
Retall						174	
		Color		Geològica		Zona	
				Orgànica		Foto. Plan.	
				Artificial		183	
Relacions Físiques		Igual a		Datació		184	
Cobreix a		Cobert per		Criteri datació		185	
Farceix a		Farcit per 173		Interpretació 1 ^a ½ s. I a.C.		186	
Talla a		Tallat per 132		Retall de funció indeterminada.		187	
Es recolza en		Se li recolza		Observacions		188	
Es lliura		Se li lliura		Afecció No <input type="checkbox"/> Si <input type="checkbox"/> % <input type="checkbox"/> Tipus <input type="checkbox"/>		189	
				Cotes Sup. 9,44 Cotes Inf. 9,03		190	
						191	
						192	
						193	
						194	
						195	
						196	

Definició UE		Textura		Composició		Sector	
Estrat		Compacta		Argila		175	
		Color		Geològica		Zona	
		Marró vermellós		Orgànica		Foto. Plan.	
				Artificial		183	
Relacions Físiques		Igual a 1221-414		Datació		184	
Cobreix a		Cobert per 172		Criteri datació		185	
Farceix a		Farcit per		Interpretació ant. s. I a.C.		186	
Talla a		Tallat per 113-132-155-161-174		Argiles estèrils de deposició natural.		187	
Es recolza en		Se li recolza		Observacions		188	
Es lliura		Se li lliura		No excavat.		189	
				Afecció No <input type="checkbox"/> Si <input type="checkbox"/> % <input type="checkbox"/> Tipus <input type="checkbox"/>		190	
				Cotes Sup. 9,44 Cotes Inf.		191	
						192	
						193	
						194	
						195	
						196	

Definició UE		Textura	Composició		Sector	176	
Estructura			Geològica			Foto. Plan.	
		Color	Orgànica		Zona		
			Artificial	pedres, morter			
Relacions Físiques		Igual a	Datació		Criteri datació		297
Cobreix a	Cobert per		Interpretació		2 ^a ½ s. XV - XVI		298
	139		Banqueta de fonamentació del mur u.e. 111.				299
Farceix a	Farcit per		Observacions				300
178							301
Talla a	Tallat per						302
							303
Es recolza en	Se li recolza						304
	111						305
Es lliura	Se li lliura		Afecció No <input type="checkbox"/> Si <input type="checkbox"/> % <input type="checkbox"/> Tipus <input type="checkbox"/>				306
	177		Cotes Sup. 10,18 / 10,13 Cotes Inf. 9,93				307
							309
							310
							311

Definició UE		Textura	Composició		Sector	177	
Estrat		Solta	Geològica	Argila		Foto. Plan.	
		Color	Orgànica		Zona		
		Marró Gris	Artificial	ceràmica, material constructiu			
Relacions Físiques		Igual a	Datació		Criteri datació		297
Cobreix a	Cobert per		Interpretació		2 ^a ½ s. XV - XVI		298
	139		Reompliment de trinxera u.e. 178 de banqueta fonamentació u.e. 176.				299
Farceix a	Farcit per		Observacions				300
178							
Talla a	Tallat per						
Es recolza en	Se li recolza						
Es lliura	Se li lliura		Afecció No <input type="checkbox"/> Si <input type="checkbox"/> % <input type="checkbox"/> Tipus <input type="checkbox"/>				
176			Cotes Sup. 10,07 / 10,04 Cotes Inf. 9,93				

Definició UE		Textura	Composició		Sector	178	
Retall			Geològica			Foto. Plan.	
		Color	Orgànica		Zona		
			Artificial				
Relacions Físiques		Igual a	Datació		Criteri datació		297
Cobreix a	Cobert per		Interpretació		2 ^a ½ s. XV - XVI		298
			Trinxera de la banqueta de fonamentació u.e. 176 del mur u.e. 111.				299
Farceix a	Farcit per		Observacions				300
	176-177						301
Talla a	Tallat per						302
	135-141-155-179-180-1003						303
Es recolza en	Se li recolza						304
							305
Es lliura	Se li lliura		Afecció No <input type="checkbox"/> Si <input type="checkbox"/> % <input type="checkbox"/> Tipus <input type="checkbox"/>				306
			Cotes Sup. 10,08 / 10,04 Cotes Inf. 9,99 / 9,95				307
							309
							310
							311

Definició UE		Textura		Composició		Sector		179	
Estrat		Compacta		Argila					
		Color		Geològica		Zona		Foto. Plan.	
		Marró Fosc		Orgànica				309	
		Artificial		ceràmica, material constructiu					
Relacions Físiques		Igual a		Datació		Criteri datació			
Cobreix a		Cobert per		Interpretació					
180		139		2 ^a ½ s. XV - XVI					
Farceix a		Farcit per		Reompliment del retall u.e. 180.					
180									
Talla a		Tallat per		Observacions					
178									
Es recolza en		Se li recolza		Afecció		No <input type="checkbox"/> Si <input type="checkbox"/> % <input type="checkbox"/> Tipus <input type="checkbox"/>			
				Cotes Sup.		10,05 / 9,94		Cotes Inf.	
Es lliura		Se li lliura							

Definició UE		Textura		Composició		Sector		180	
Retall									
		Color		Geològica		Zona		Foto. Plan.	
				Orgànica				172	
		Artificial						173	
								174	
Relacions Físiques		Igual a		Datació		Criteri datació			
		155		Interpretació				175	
Cobreix a		Cobert per		2 ^a ½ s. XV - XVI				176	
179				Retall de funció indeterminada.				177	
Farceix a		Farcit per		Observacions				178	
141-1003-1027		178						179	
Talla a		Tallat per						180	
178								181	
Es recolza en		Se li recolza		Afecció		No <input type="checkbox"/> Si <input type="checkbox"/> % <input type="checkbox"/> Tipus <input type="checkbox"/>		182	
				Cotes Sup.		10,05		309	
								310	
Es lliura		Se li lliura		Cotes Inf.		9,85 / 9,72		311	

Definició UE		Textura		Composició		Sector		181	
Estrat		Compacta		Argila					
		Color		Geològica		Zona		Foto. Plan.	
		Marró Clar		Orgànica				206	
		Artificial		ceràmica, material constructiu, morter				207	
Relacions Físiques		Igual a		Datació		Criteri datació			
Cobreix a		Cobert per		Interpretació					
190		126		s. XIII					
Farceix a		Farcit per		Estrat d'argila marró amb taques blanques de morter.					
190									
Talla a		Tallat per		Observacions					
190									
Es recolza en		Se li recolza		Afecció		No <input type="checkbox"/> Si <input type="checkbox"/> % <input type="checkbox"/> Tipus <input type="checkbox"/>			
				Cotes Sup.		10,36		Cotes Inf.	
Es lliura		Se li lliura							

Definició UE		Textura		Composició		Sector		182	
Estrat		Compacta		Geològica Argila		Zona		Foto. Plan.	
		Color		Orgànica					
				Artificial					
Relacions Físiques		Igual a		Datació		Criteri datació			
Cobreix a 190		Cobert per 126		Interpretació s. XIII					
Farceix a		Farcit per		Estrat d'argila.					
Talla a		Tallat per		Observacions					
Es recolza en		Se li recolza		Material constructiu expurgat: 1 frag. teula					
Es lliura		Se li lliura		Afecció No <input type="checkbox"/> Si <input type="checkbox"/> % <input type="checkbox"/> Tipus <input type="checkbox"/>					
				Cotes Sup. 10,35		Cotes Inf.			

Definició UE		Textura		Composició		Sector		183	
Estrat		Solta		Geològica Argila		Zona		Foto. Plan.	
		Color		Orgànica					
		Marró		Artificial ceràmica					
Relacions Físiques		Igual a		Datació		Criteri datació			
Cobreix a 184		Cobert per 126		Interpretació s. XIII				206	
Farceix a		Farcit per		Reompliment de la trinxera de fonamentació u.e. 184.				207	
Talla a		Tallat per		Observacions				208	
Es recolza en		Se li recolza						209	
Es lliura 197		Se li lliura		Afecció No <input type="checkbox"/> Si <input type="checkbox"/> % <input type="checkbox"/> Tipus <input type="checkbox"/>					
				Cotes Sup. 10,34		Cotes Inf. 10,25			

Definició UE		Textura		Composició		Sector		184	
Retall				Geològica		Zona		Foto. Plan.	
		Color		Orgànica					
				Artificial					
Relacions Físiques		Igual a		Datació		Criteri datació			
Cobreix a		Cobert per		Interpretació s. XIII				206	
Farceix a		Farcit per 183-197		Trinxera de fonamentació de tapiat u.e. 197 d'arcada de l'aqüeducte.				207	
Talla a 190-1005-1009		Tallat per		Observacions				208	
Es recolza en		Se li recolza						209	
Es lliura		Se li lliura		Afecció No <input type="checkbox"/> Si <input type="checkbox"/> % <input type="checkbox"/> Tipus <input type="checkbox"/>				210	
				Cotes Sup. 10,34		Cotes Inf. 10,25		211	
								212	
								213	
								214	
								215	
								216	
								217	
								218	
								219	

Definició UE		Textura		Composició		Sector		185	
Estrat		Compacta		Geològica Argila		Zona		Foto. Plan.	
		Color Marró		Orgànica Ossos					
				Artificial ceràmica, material constructiu					
Relacions Físiques		Igual a		Datació		Criteri datació			
Cobreix a 190		Cobert per 126		Interpretació s. XIII					
Farceix a		Farcit per		Estrat d'argila marró amb taques vermelles.					
Talla a		Tallat per		Observacions					
Es recolza en		Se li recolza							
Es lliura		Se li lliura		Afecció No <input type="checkbox"/> Si <input type="checkbox"/> % <input type="checkbox"/> Tipus <input type="checkbox"/>					
				Cotes Sup. 10,34		Cotes Inf.			

Definició UE		Textura		Composició		Sector		186	
Estrat		Compacta		Geològica Argila		Zona		Foto. Plan.	
		Color Vermellós		Orgànica				206	
				Artificial ceràmica				207	
Relacions Físiques		Igual a		Datació		Criteri datació			
Cobreix a 190		Cobert per 126		Interpretació s. XIII					
Farceix a		Farcit per		Taca d'argila recremada.					
Talla a		Tallat per		Observacions					
Es recolza en		Se li recolza							
Es lliura		Se li lliura		Afecció No <input type="checkbox"/> Si <input type="checkbox"/> % <input type="checkbox"/> Tipus <input type="checkbox"/>					
				Cotes Sup. 10,36		Cotes Inf.			

Definició UE		Textura		Composició		Sector		187	
Estrat		Compacta		Geològica Argila		Zona		Foto. Plan.	
		Color Marró		Orgànica					
				Artificial ceràmica					
Relacions Físiques		Igual a		Datació		Criteri datació			
Cobreix a 190		Cobert per 126		Interpretació s. XIII					
Farceix a		Farcit per		Estrat d'argila.					
Talla a		Tallat per		Observacions					
Es recolza en		Se li recolza							
Es lliura		Se li lliura		Afecció No <input type="checkbox"/> Si <input type="checkbox"/> % <input type="checkbox"/> Tipus <input type="checkbox"/>					
				Cotes Sup. 10,35		Cotes Inf.			

Definició UE		Textura		Composició		Sector		188	
Estrat				Geològica Argila				Foto. Plan.	
		Color		Orgànica		Zona			
				Artificial					
Relacions Físiques		Igual a		Datació		Criteri datació			
Cobreix a		Cobert per		Interpretació		s. XIII			
190		126		Estrat d'argila.					
Farceix a		Farcit per		Observacions					
Talla a		Tallat per							
Es recolza en		Se li recolza		Afecció No		Si		%	
Es lliura		Se li lliura		Tipus					
				Cotes Sup.		10,35		Cotes Inf.	

Definició UE		Textura		Composició		Sector		189	
Estrat				Geològica Argila				Foto. Plan.	
		Color		Orgànica		Zona		611	
				Artificial				635	
Relacions Físiques		Igual a		Datació		Criteri datació			
Cobreix a		Cobert per		Interpretació		s. XIII			
190		126		Estrat d'argila.					
Farceix a		Farcit per		Observacions					
Talla a		Tallat per							
Es recolza en		Se li recolza		Afecció No		Si		%	
Es lliura		Se li lliura		Tipus					
				Cotes Sup.		10,35		Cotes Inf.	

Definició UE		Textura		Composició		Sector		190	
Estrat				Geològica Argila				Foto. Plan.	
		Color		Orgànica		Zona		206	
				Artificial				207	
Relacions Físiques		Igual a		Datació		Criteri datació		208	
Cobreix a		Cobert per		Interpretació		s. XIII		209	
1005		126-181-182-185-186-187-18		Estrat d'argila.				210	
Farceix a		Farcit per		Observacions				211	
Talla a		Tallat per						212	
Es recolza en		Se li recolza		Afecció No		Si		%	
Es lliura		Se li lliura		Tipus				213	
				Cotes Sup.		10,36		Cotes Inf.	

Definició UE		Textura		Composició		Sector	
Estrat		Compacta		Argila		191	
		Color		Geològica		Zona	
		Marró Clar		Orgànica		Foto. Plan.	
		Artificial				334	
Relacions Físiques		Igual a		Datació		Criteri datació	
Cobreix a		Cobert per		Interpretació		post. s. XIII	
192		141		Reompliment de la trinxera u.e. 192.		335	
Farceix a		Farcit per		Observacions		336	
Talla a		Tallat per				337	
Es recolza en		Se li recolza				338	
Es lliura		Se li lliura		Afecció No <input type="checkbox"/> Si <input type="checkbox"/> % <input type="checkbox"/> Tipus <input type="checkbox"/>		339	
				Cotes Sup. 10,05 Cotes Inf. <input type="text"/>		340	
						341	
						342	
						343	
						344	
						355	
						358	
						359	

Definició UE		Textura		Composició		Sector	
Retall						192	
		Color		Geològica		Zona	
				Orgànica		Foto. Plan.	
				Artificial		334	
Relacions Físiques		Igual a		Datació		Criteri datació	
Cobreix a		Cobert per		Interpretació		post. s. XIII	
Farceix a		Farcit per		Trinxera de fonamentació de tapiat de l'arcada de l'aqüeducte.		335	
Talla a		Tallat per		Observacions		355	
Es recolza en		Se li recolza		No excavat.			
Es lliura		Se li lliura		Afecció No <input type="checkbox"/> Si <input type="checkbox"/> % <input type="checkbox"/> Tipus <input type="checkbox"/>			
				Cotes Sup. 10,05 Cotes Inf. <input type="text"/>			

Definició UE		Textura		Composició		Sector	
Estrat		Compacta		Argila		193	
		Color		Orgànica		Zona	
		Marró Clar		Ossos, malaco		Foto. Plan.	
				Artificial		316	
Relacions Físiques		Igual a		Datació		Criteri datació	
Cobreix a		Cobert per		Interpretació		fin. s. XIII - XIV	
1290		141		Reompliment del pou u.e. 194.		317	
Farceix a		Farcit per		Observacions		320	
Talla a		Tallat per		Material constructiu expurgat: 44 frag. teula, 30 inf. tegula.		322	
Es recolza en		Se li recolza				323	
Es lliura		Se li lliura		Afecció No <input type="checkbox"/> Si <input type="checkbox"/> % <input type="checkbox"/> Tipus <input type="checkbox"/>		324	
				Cotes Sup. 9,97 Cotes Inf. 9,28		325	
						326	
						327	
						328	
						329	
						330	
						331	
						332	

Definició UE		Textura		Composició		Sector		194	
Retall				Geològica				Foto. Plan.	
		Color		Orgànica		Zona		316	
				Artificial				317	
Relacions Físiques		Igual a		Datació		Criteri datació		320	
Cobreix a		Cobert per		Interpretació		fin. s. XIII - XIV		322	
		193-1290		Pou.				323	
Farceix a		Farcit per		Observacions				324	
		1280		Excavat fins a 9,28 msnm.				325	
Talla a		Tallat per						326	
1001-1002-1003								327	
Es recolza en		Se li recolza						328	
199								329	
Es lliura		Se li lliura		Afecció		No <input type="checkbox"/> Si <input type="checkbox"/> % <input type="checkbox"/> Tipus <input type="checkbox"/>		330	
				Cotes Sup.		9,97		331	
				Cotes Inf.		< 9,28		332	

Definició UE		Textura		Composició		Sector		195	
Estrat		Compacta		Geològica		Argila		Foto. Plan.	
		Color		Orgànica		Zona		316	
		Marró Fosc		Artificial				317	
Relacions Físiques		Igual a		Datació		Criteri datació		332	
Cobreix a		Cobert per		Interpretació		med.		333	
		141		Estrat d'argila.				335	
Farceix a		Farcit per		Observacions				336	
				No excavat.				337	
Talla a		Tallat per						338	
		1030-1280						339	
Es recolza en		Se li recolza						342	
								345	
Es lliura		Se li lliura		Afecció		No <input type="checkbox"/> Si <input type="checkbox"/> % <input type="checkbox"/> Tipus <input type="checkbox"/>		346	
				Cotes Sup.		10,04 / 9,96		347	
				Cotes Inf.				356	

Definició UE		Textura		Composició		Sector		196	
Estrat				Geològica		Argila		Foto. Plan.	
		Color		Orgànica		Ossos		316	
				Artificial		ceràmica		317	
Relacions Físiques		Igual a		Datació		Criteri datació		321	
Cobreix a		Cobert per		Interpretació		s. XIII		322	
1027		141		Estrat d'argila.				323	
Farceix a		Farcit per		Observacions				324	
								325	
Talla a		Tallat per						326	
		192						330	
Es recolza en		Se li recolza						331	
								332	
Es lliura		Se li lliura		Afecció		No <input type="checkbox"/> Si <input type="checkbox"/> % <input type="checkbox"/> Tipus <input type="checkbox"/>		333	
				Cotes Sup.		9,96		334	
				Cotes Inf.				335	

Definició UE		Textura	Composició		Sector	197
Estructura		<input type="text"/>	Geològica	<input type="text"/>	<input type="text"/>	
		Color	Orgànica	<input type="text"/>	Zona	Foto. Plan.
		<input type="text"/>	Artificial	pedres	<input type="text"/>	
Relacions Físiques		Igual a	Datació		Criteri datació	
Cobreix a	Cobert per		s. XIII			
Farceix a	Farcit per		Tapiat d'arcada de l'aqüeducte.			
184			Observacions			
Talla a	Tallat per		<input type="text"/>			
Es recolza en	Se li recolza		Afecció No <input type="checkbox"/> Si <input type="checkbox"/> % <input type="text"/> Tipus <input type="text"/>			
158-159	102-108		Cotes Sup. > 11,02 Cotes Inf. 10,25			
Es lliura	Se li lliura					
	103-104-105-114-126-183					

Definició UE		Textura	Composició		Sector	198
Estructura		<input type="text"/>	Geològica	<input type="text"/>	<input type="text"/>	
		Color	Orgànica	<input type="text"/>	Zona	Foto. Plan.
		<input type="text"/>	Artificial	pedres	<input type="text"/>	
Relacions Físiques		Igual a	Datació		Criteri datació	
Cobreix a	Cobert per		mit. s. I			
Farceix a	Farcit per		Pilar de l'aqüeducte.			
Talla a	Tallat per		Observacions			
Es recolza en	Se li recolza		Tècnica de l'opus vittatum, amb carreus regulars de pedra de Montjuïc units amb morter de calç i sorra.			
199	102-108		Afecció No <input type="checkbox"/> Si <input type="checkbox"/> % <input type="text"/> Tipus <input type="text"/>			
Es lliura	Se li lliura		Cotes Sup. <input type="text"/> Cotes Inf. 10,35			
	103-104-105-114					

Definició UE		Textura	Composició		Sector	199
Estructura		<input type="text"/>	Geològica	<input type="text"/>	<input type="text"/>	
		Color	Orgànica	<input type="text"/>	Zona	Foto. Plan.
		<input type="text"/>	Artificial	pedres	<input type="text"/>	
Relacions Físiques		Igual a	Datació		Criteri datació	
Cobreix a	Cobert per		mit. s. I			
Farceix a	Farcit per		Basament del pilar u.e. 198 de l'aqüeducte.			
Talla a	Tallat per		Observacions			
Es recolza en	Se li recolza		Tècnica de l'opus quadratum de quatre blocs rectangulars de pedra, 3 blocs de pedra sorrenca, un el doble d'ample que els altres.			
1000	194-198-1153		Afecció No <input type="checkbox"/> Si <input type="checkbox"/> % <input type="text"/> Tipus <input type="text"/>			
Es lliura	Se li lliura		Cotes Sup. 10,35 Cotes Inf. 9,95			
	127-139-141-1001-1215					

Definició UE		Textura	Composició		Sector	200	
Estructura		<input type="text"/>	Geològica	<input type="text"/>	<input type="text"/>	Foto. Plan.	
		Color	Orgànica	<input type="text"/>	Zona		
		<input type="text"/>	Artificial	pedres	<input type="text"/>		
Relacions Físiques		Igual a		Datació	Criteri datació		832
Cobreix a		Cobert per		Interpretació	s. XVIII		833
Farceix a		Farcit per		Brocal de pou.			834
Talla a		Tallat per		Observacions			835
Es recolza en		Se li recolza		<input type="text"/>			836
Es lliura		Se li lliura		Afecció No <input type="checkbox"/> Si <input type="checkbox"/> % <input type="text"/> Tipus <input type="text"/>			837
				Cotes Sup.	<input type="text"/>	Cotes Inf.	838
							839
							840
							841
							842

Definició UE		Textura	Composició		Sector	300	
Estructura		<input type="text"/>	Geològica	<input type="text"/>	<input type="text"/>	Foto. Plan.	
		Color	Orgànica	<input type="text"/>	Zona		
		Blanc	Artificial	calç	<input type="text"/>		
Relacions Físiques		Igual a		Datació	Criteri datació		
Cobreix a		Cobert per		Interpretació	s. XIX-XX		
Farceix a		Farcit per		Primer arrebossat del mur u.e. 305.			
Talla a		Tallat per		Observacions			
Es recolza en		Se li recolza		<input type="text"/>			
301		Es lliura		Afecció No <input type="checkbox"/> Si <input type="checkbox"/> % <input type="text"/> Tipus <input type="text"/>			
				Cotes Sup.	10,22	Cotes Inf.	7,37

Definició UE		Textura	Composició		Sector	301	
Estructura		<input type="text"/>	Geològica	<input type="text"/>	<input type="text"/>	Foto. Plan.	
		Color	Orgànica	<input type="text"/>	Zona		
		Blanc	Artificial	calç	<input type="text"/>		
Relacions Físiques		Igual a		Datació	Criteri datació		
Cobreix a		Cobert per		Interpretació	s. XIX-XX		
Farceix a		Farcit per		Segon arrebossat del mur u.e. 305.			
Talla a		Tallat per		Observacions			
Es recolza en		Se li recolza		<input type="text"/>			
303-304-305		Es lliura		Afecció No <input type="checkbox"/> Si <input type="checkbox"/> % <input type="text"/> Tipus <input type="text"/>			
				Cotes Sup.	10,22	Cotes Inf.	7,37

Definició UE		Textura		Composició		Sector		302	
Retall		<input type="text"/>		Geològica <input type="text"/>		<input type="text"/>		Foto. Plan.	
		Color <input type="text"/>		Orgànica <input type="text"/>		Zona <input type="text"/>			
		<input type="text"/>		Artificial <input type="text"/>		<input type="text"/>			
Relacions Físiques		Igual a		Datació		Criteri datació			
Cobreix a		Cobert per		Interpretació s. XIX-XX <input type="text"/>		<input type="text"/>			
Farceix a		Farcit per		Forat rectangular al mur u.e. 305.					
Talla a		Tallat per		Observacions		<input type="text"/>			
305									
Es recolza en		Se li recolza		Afecció No <input type="checkbox"/> Si <input type="checkbox"/> % <input type="text"/> Tipus <input type="text"/>					
303		303		Cotes Sup. 7,95 <input type="text"/>		Cotes Inf. 7,37 <input type="text"/>			
Es lliura		Se li lliura							

Definició UE		Textura		Composició		Sector		303	
Estructura		<input type="text"/>		Geològica <input type="text"/>		<input type="text"/>		Foto. Plan.	
		Color <input type="text"/>		Orgànica <input type="text"/>		Zona <input type="text"/>			
		<input type="text"/>		Artificial <input type="text"/>		<input type="text"/>			
Relacions Físiques		Igual a		Datació		Criteri datació			
Cobreix a		Cobert per		Interpretació s. XIX-XX <input type="text"/>		<input type="text"/>			
Farceix a		Farcit per		Tapiat del forat u.e. 302 al mur u.e. 305.					
Talla a		Tallat per		Observacions		<input type="text"/>			
Es recolza en		Se li recolza		Afecció No <input type="checkbox"/> Si <input type="checkbox"/> % <input type="text"/> Tipus <input type="text"/>					
303		301		Cotes Sup. 7,95 <input type="text"/>		Cotes Inf. 7,37 <input type="text"/>			
Es lliura		Se li lliura							

Definició UE		Textura		Composició		Sector		304	
Estructura		<input type="text"/>		Geològica <input type="text"/>		<input type="text"/>		Foto. Plan.	
		Color <input type="text"/>		Orgànica <input type="text"/>		Zona <input type="text"/>			
		<input type="text"/>		Artificial <input type="text"/>		<input type="text"/>			
Relacions Físiques		Igual a		Datació		Criteri datació			
Cobreix a		Cobert per		Interpretació s. XIX <input type="text"/>		<input type="text"/>			
Farceix a		Farcit per		Volta de coberta del soterrani 1.					
Talla a		Tallat per		Observacions		<input type="text"/>			
Es recolza en		Se li recolza		Afecció No <input type="checkbox"/> Si <input type="checkbox"/> % <input type="text"/> Tipus <input type="text"/>					
305		301		Cotes Sup. 10,22 <input type="text"/>		Cotes Inf. 9,02 <input type="text"/>			
Es lliura		Se li lliura							

Definició UE		Textura		Composició		Sector		305	
Estructura		<input type="text"/>		Geològica <input type="text"/>		<input type="text"/>		Foto. Plan.	
		Color <input type="text"/>		Orgànica <input type="text"/>		Zona <input type="text"/>			
		<input type="text"/>		Artificial <input type="text"/>		pedres, morter de calç			
Relacions Físiques		Igual a		Datació		Criteri datació			
Cobreix a		Cobert per		Interpretació s. XIX <input type="text"/>		<input type="text"/>			
Farceix a		Farcit per		Mur oest del soterrani 1.					
Talla a		Tallat per		Observacions					
Es recolza en		Se li recolza		<input type="text"/>					
Es lliura		Se li lliura		Afecció No <input type="checkbox"/> Si <input type="checkbox"/> % <input type="text"/> Tipus <input type="text"/>					
				Cotes Sup. 9,02		Cotes Inf. 7,37			

Definició UE		Textura		Composició		Sector		306	
Estructura		<input type="text"/>		Geològica <input type="text"/>		<input type="text"/>		Foto. Plan.	
		Color <input type="text"/>		Orgànica <input type="text"/>		Zona <input type="text"/>			
		<input type="text"/>		Artificial <input type="text"/>		pedres, morter de calç			
Relacions Físiques		Igual a		Datació		Criteri datació			
Cobreix a		Cobert per		Interpretació s. XIX <input type="text"/>		<input type="text"/>			
Farceix a		Farcit per		Mur de façana al carrer dels Sagristans.					
Talla a		Tallat per		Observacions					
Es recolza en		Se li recolza		<input type="text"/>					
Es lliura		Se li lliura		Afecció No <input type="checkbox"/> Si <input type="checkbox"/> % <input type="text"/> Tipus <input type="text"/>					
				Cotes Sup. 10,70 / 10,56		Cotes Inf. <input type="text"/>			

Definició UE		Textura		Composició		Sector		400	
Estructura		<input type="text"/>		Geològica <input type="text"/>		<input type="text"/>		Foto. Plan.	
		Color <input type="text"/>		Orgànica <input type="text"/>		Zona <input type="text"/>			
		Negre		Artificial <input type="text"/>		asfalt			
Relacions Físiques		Igual a		Datació		Criteri datació			
Cobreix a		Cobert per		Interpretació fin. s. XX <input type="text"/>		<input type="text"/>			
401				Paviment actual d'asfalt.					
Farceix a		Farcit per		Observacions					
Talla a		Tallat per		<input type="text"/>					
Es recolza en		Se li recolza		Afecció No <input type="checkbox"/> Si <input type="checkbox"/> % <input type="text"/> Tipus <input type="text"/>					
Es lliura		Se li lliura		Cotes Sup. 10,85		Cotes Inf. 10,77			

Definició UE		Textura		Composició		Sector		401	
Estrat		Compacta		Geològica		Grava, sorra		Foto. Plan.	
		Color		Orgànica		Zona		904	
				Artificial					
Relacions Físiques		Igual a		Datació		Criteri datació			
		104-600-700-800-900		fin. s. XX					
Cobreix a		Cobert per		Interpretació					
402-405		400		Estrat d'anivellació de la plaça.					
Farceix a		Farcit per		Observacions					
Talla a		Tallat per		Afecció		No <input type="checkbox"/> Si <input type="checkbox"/> % <input type="checkbox"/> Tipus <input type="checkbox"/>			
Es recolza en		Se li recolza		Cotes Sup.		10,77		Cotes Inf. 10,47 / 10,38	
Es lliura		Se li lliura							

Definició UE		Textura		Composició		Sector		402	
Estrat				Geològica				Foto. Plan.	
		Color		Orgànica		Zona		904	
				Artificial					
Relacions Físiques		Igual a		Datació		Criteri datació			
				fin. s. XX					
Cobreix a		Cobert per		Interpretació					
404		401		Reompliment de la trinxera u.e. 404 de la canonada u.e. 403.					
Farceix a		Farcit per		Observacions					
404									
Talla a		Tallat per		Afecció		No <input type="checkbox"/> Si <input type="checkbox"/> % <input type="checkbox"/> Tipus <input type="checkbox"/>			
Es recolza en		Se li recolza		Cotes Sup.		10,38		Cotes Inf. 9,94	
Es lliura		Se li lliura							
403									

Definició UE		Textura		Composició		Sector		403	
Estructura				Geològica				Foto. Plan.	
		Color		Orgànica		Zona		904	
				Artificial					
Relacions Físiques		Igual a		Datació		Criteri datació			
				fin. s. XX					
Cobreix a		Cobert per		Interpretació					
404		402		Canonada de servei.					
Farceix a		Farcit per		Observacions					
404									
Talla a		Tallat per		Afecció		No <input type="checkbox"/> Si <input type="checkbox"/> % <input type="checkbox"/> Tipus <input type="checkbox"/>			
Es recolza en		Se li recolza		Cotes Sup.		10,30		Cotes Inf. 10,16	
Es lliura		Se li lliura							
402									

Definició UE		Textura		Composició		Sector		404	
Retall		<input type="text"/>		Geològica <input type="text"/>		<input type="text"/>		Foto. Plan.	
		Color <input type="text"/>		Orgànica <input type="text"/>		Zona <input type="text"/>		904	
		<input type="text"/>		Artificial <input type="text"/>					
Relacions Físiques		Igual a		Datació		Criteri datació			
Cobreix a		Cobert per		Interpretació <input type="text" value="fin. s. XX"/>		<input type="text"/>			
405-406-407-408		402-403		Trinxera de la canonada u.e. 403.					
Farceix a		Farcit per		Observacions					
Talla a		Tallat per		<input type="text"/>					
Es recolza en		Se li recolza		Afecció No <input type="checkbox"/> Si <input type="checkbox"/> % <input type="text"/> Tipus <input type="text"/>					
Es lliura		Se li lliura		Cotes Sup. <input type="text" value="10,47 / 10,38"/> Cotes Inf. <input type="text" value="9,94"/>					

Definició UE		Textura		Composició		Sector		405	
Interestrat		<input type="text"/>		Geològica <input type="text"/>		<input type="text"/>		Foto. Plan.	
		Color <input type="text"/>		Orgànica <input type="text"/>		Zona <input type="text"/>		904	
		<input type="text"/>		Artificial <input type="text"/>				905	
Relacions Físiques		Igual a		Datació		Criteri datació			
406		105		Interpretació <input type="text" value="s. XIX-XX"/>		<input type="text"/>			
Cobreix a		Cobert per		Nivell d'ús del paviment u.e. 406.					
406		401		Observacions					
Farceix a		Farcit per		<input type="text"/>					
Talla a		Tallat per		Afecció No <input type="checkbox"/> Si <input type="checkbox"/> % <input type="text"/> Tipus <input type="text"/>					
Es recolza en		Se li recolza		Cotes Sup. <input type="text" value="10,47"/> Cotes Inf. <input type="text"/>					
Es lliura		Se li lliura							

Definició UE		Textura		Composició		Sector		406	
Estructura		<input type="text"/>		Geològica <input type="text"/>		<input type="text"/>		Foto. Plan.	
		Color <input type="text"/>		Orgànica <input type="text"/>		Zona <input type="text"/>		904	
		<input type="text"/>		Artificial <input type="text" value="rajoles"/>				905	
Relacions Físiques		Igual a		Datació		Criteri datació			
407		108		Interpretació <input type="text" value="s. XIX-XX"/>		<input type="text"/>			
Cobreix a		Cobert per		Paviment.					
407		405		Observacions					
Farceix a		Farcit per		Rajoles quadrades (29 x 29cm) tipus de caixó.					
Talla a		Tallat per		Afecció No <input type="checkbox"/> Si <input type="checkbox"/> % <input type="text"/> Tipus <input type="text"/>					
Es recolza en		Se li recolza		Cotes Sup. <input type="text" value="10,47"/> Cotes Inf. <input type="text" value="10,43"/>					
Es lliura		Se li lliura							

Definició UE		Textura		Composició		Sector		407	
Estrat		<input type="text"/>		Geològica <input type="text"/>		<input type="text"/>		Foto. Plan.	
		Color		Orgànica <input type="text"/>		Zona		904	
		<input type="text"/>		Artificial <input type="text"/>		<input type="text"/>		905	
Relacions Físiques		Igual a 114		Datació		Criteri datació			
Cobreix a 408		Cobert per		Interpretació <input type="text"/>		<input type="text"/>			
Farceix a		Farcit per		Preparat del paviment u.e. 406.					
Talla a		Tallat per 404		Observacions		<input type="text"/>			
Es recolza en		Se li recolza 406		Afecció No <input type="checkbox"/> Si <input type="checkbox"/> % <input type="text"/> Tipus <input type="text"/>					
Es lliura		Se li lliura		Cotes Sup. <input type="text"/>		Cotes Inf. <input type="text"/>			

Definició UE		Textura		Composició		Sector		408	
Estrat		Compacta		Geològica Argila		<input type="text"/>		Foto. Plan.	
		Color		Orgànica <input type="text"/>		Zona		904	
		Marró		Artificial <input type="text"/>		<input type="text"/>		905	
Relacions Físiques		Igual a 135-1215-1260-1265-1289		Datació		Criteri datació			
Cobreix a 409-411-413		Cobert per 407		Interpretació <input type="text"/>		<input type="text"/>			
Farceix a		Farcit per		Anivellació posterior a l'aqüeducte romà.					
Talla a		Tallat per 404		Observacions		<input type="text"/>			
Es recolza en		Se li recolza		Afecció No <input type="checkbox"/> Si <input type="checkbox"/> % <input type="text"/> Tipus <input type="text"/>					
Es lliura		Se li lliura		Cotes Sup. <input type="text"/>		Cotes Inf. <input type="text"/>			

Definició UE		Textura		Composició		Sector		409	
Estrat		Compacta		Geològica Argila		<input type="text"/>		Foto. Plan.	
		Color		Orgànica Carbons, malaco		Zona		906	
		Marró Gris		Artificial ceràmica, material constructiu		<input type="text"/>			
Relacions Físiques		Igual a		Datació		Criteri datació			
Cobreix a 410		Cobert per 408		Interpretació <input type="text"/>		<input type="text"/>			
Farceix a		Farcit per		Estrat d'argila amb carbons.					
Talla a		Tallat per		Observacions		<input type="text"/>			
Es recolza en		Se li recolza		Afecció No <input type="checkbox"/> Si <input type="checkbox"/> % <input type="text"/> Tipus <input type="text"/>					
Es lliura		Se li lliura		Cotes Sup. <input type="text"/>		Cotes Inf. <input type="text"/>			

Definició UE		Textura		Composició		Sector		411	
Interestrat		<input type="text"/>		Geològica <input type="text"/>		<input type="text"/>		Foto. Plan.	
		Color		Orgànica <input type="text"/>		Zona		<input type="text"/>	
		<input type="text"/>		Artificial <input type="text"/>		<input type="text"/>			
Relacions Físiques		Igual a		Datació		Criteri datació			
Cobreix a		Cobert per		Interpretació		<input type="text"/>			
412		408		fin. s. I <input type="text"/>		<input type="text"/>			
Farceix a		Farcit per		Nivell d'ús de la llar de foc u.e. 412.					
				Observacions					
Talla a		Tallat per		<input type="text"/>					
Es recolza en		Se li recolza		Afecció		No <input type="checkbox"/> Si <input type="checkbox"/> % <input type="text"/>		Tipus <input type="text"/>	
				Cotes Sup.		9,91 <input type="text"/>		Cotes Inf. <input type="text"/>	
Es lliura		Se li lliura							

Definició UE		Textura		Composició		Sector		412	
Estructura		Compacta		Geològica Argila		<input type="text"/>		Foto. Plan.	
		Color		Orgànica <input type="text"/>		Zona		<input type="text"/>	
		Vermellós		Artificial <input type="text"/>		<input type="text"/>		906	
Relacions Físiques		Igual a		Datació		Criteri datació		907	
Cobreix a		Cobert per		Interpretació		<input type="text"/>			
411		411		fin. s. I <input type="text"/>		<input type="text"/>			
Farceix a		Farcit per		Llar de foc d'argila recremada.					
				Observacions					
Talla a		Tallat per		<input type="text"/>					
Es recolza en		Se li recolza		Afecció		No <input type="checkbox"/> Si <input type="checkbox"/> % <input type="text"/>		Tipus <input type="text"/>	
413				Cotes Sup.		9,91 <input type="text"/>		Cotes Inf. <input type="text"/>	
Es lliura		Se li lliura							

Definició UE		Textura		Composició		Sector		413	
Estrat		Compacta		Geològica Argila		<input type="text"/>		Foto. Plan.	
		Color		Orgànica <input type="text"/>		Zona		<input type="text"/>	
		Marró vermellós		Artificial <input type="text"/>		<input type="text"/>		906	
Relacions Físiques		Igual a		Datació		Criteri datació		907	
		172-1003-1051-1091-1197-1		Interpretació		<input type="text"/>			
Cobreix a		Cobert per		1 ^a ½ - mit. s. I		<input type="text"/>			
414		408		Anivellació anterior a l'aqüeducte romà.					
Farceix a		Farcit per		Observacions					
				<input type="text"/>					
Talla a		Tallat per							
Es recolza en		Se li recolza		Afecció		No <input type="checkbox"/> Si <input type="checkbox"/> % <input type="text"/>		Tipus <input type="text"/>	
		412		Cotes Sup.		9,95 / 9,91 <input type="text"/>		Cotes Inf. 9,41 <input type="text"/>	
Es lliura		Se li lliura							

Definició UE		Textura		Composició		Sector		414	
Estrat		Compacta		Geològica Argila		Zona		Foto. Plan.	
		Color Marró vermellós		Orgànica				908	
				Artificial				909	
Relacions Físiques		Igual a 175-1221		Datació		Criteri datació			
Cobreix a		Cobert per 413		Interpretació ant. s. I a.C.					
Farceix a		Farcit per		Argiles estèrils de deposició natural.					
Talla a		Tallat per		Observacions					
Es recolza en		Se li recolza							
Es lliura		Se li lliura		Afecció No <input type="checkbox"/> Si <input type="checkbox"/> % <input type="checkbox"/> Tipus <input type="checkbox"/>					
				Cotes Sup. 9,41		Cotes Inf. < 9,24			

Definició UE		Textura		Composició		Sector		600	
Estrat		Compacta		Geològica		Zona		Foto. Plan.	
		Color		Orgànica					
				Artificial					
Relacions Físiques		Igual a 104-401-700-800-900		Datació		Criteri datació			
Cobreix a		Cobert per		Interpretació fin. s. XX					
601-602-603-604-605-614-61				Estrat d'anivellació de la plaça.					
Farceix a		Farcit per		Observacions					
Talla a		Tallat per							
Es recolza en		Se li recolza		Afecció No <input type="checkbox"/> Si <input type="checkbox"/> % <input type="checkbox"/> Tipus <input type="checkbox"/>					
Es lliura		Se li lliura		Cotes Sup.		Cotes Inf.			

Definició UE		Textura		Composició		Sector		601	
Estructura				Geològica		Zona		Foto. Plan.	
		Color		Orgànica				910	
				Artificial		pedres, material constructiu, morter		911	
Relacions Físiques		Igual a		Datació		Criteri datació		912	
Cobreix a		Cobert per		Interpretació med. - mod.				918	
		600		Mur de façana al carrer de Duran i Bas.				919	
Farceix a		Farcit per		Observacions					
Talla a		Tallat per							
Es recolza en		Se li recolza		Afecció No <input type="checkbox"/> Si <input type="checkbox"/> % <input type="checkbox"/> Tipus <input type="checkbox"/>					
Es lliura		Se li lliura		Cotes Sup. 10,47 / 10,27		Cotes Inf.			

Definició UE		Textura	Composició		Sector	602	
Estructura		<input type="text"/>	Geològica	<input type="text"/>	<input type="text"/>	Foto. Plan.	
		Color	Orgànica	<input type="text"/>	Zona		
		<input type="text"/>	Artificial	pedres, material constructiu, morter	<input type="text"/>		
Relacions Físiques		Igual a		Datació	Criteri datació		911
Cobreix a	Cobert per			med. - mod.			913
	600					914	
Farceix a	Farcit per			Mur de façana al carrer de Duran i Bas.		915	
						923	
Talla a	Tallat per					924	
						927	
Es recolza en	Se li recolza					928	
						929	
Es lliura	Se li lliura					930	
						931	
				Afecció No	Si	%	Tipus
				<input type="checkbox"/>	<input type="checkbox"/>	<input type="checkbox"/>	<input type="text"/>
				Cotes Sup.	10,54 / 10,46	Cotes Inf.	<input type="text"/>

Definició UE		Textura	Composició		Sector	603	
Estructura		<input type="text"/>	Geològica	<input type="text"/>	<input type="text"/>	Foto. Plan.	
		Color	Orgànica	<input type="text"/>	Zona		
		<input type="text"/>	Artificial	material Constructiu, pedres, morter	<input type="text"/>		
Relacions Físiques		Igual a		Datació	Criteri datació		911
Cobreix a	Cobert per			med. - mod.			913
	600					914	
Farceix a	Farcit per			Mur de façana al carrer de Duran i Bas.		915	
612						916	
Talla a	Tallat per					917	
						923	
Es recolza en	Se li recolza					924	
						925	
Es lliura	Se li lliura					926	
	605					927	
				Afecció No	Si	%	Tipus
				<input type="checkbox"/>	<input type="checkbox"/>	<input type="checkbox"/>	<input type="text"/>
				Cotes Sup.	10,44 / 10,23	Cotes Inf.	9,55
						928	
						929	
						930	

Definició UE		Textura	Composició		Sector	604	
Estructura		<input type="text"/>	Geològica	<input type="text"/>	<input type="text"/>	Foto. Plan.	
		Color	Orgànica	<input type="text"/>	Zona		
		<input type="text"/>	Artificial	pedres, material constructiu, morter	<input type="text"/>		
Relacions Físiques		Igual a		Datació	Criteri datació		920
Cobreix a	Cobert per			med. - mod.			921
	600					922	
Farceix a	Farcit per			Mur de façana al carrer de Duran i Bas.		923	
						928	
Talla a	Tallat per					929	
						930	
Es recolza en	Se li recolza					931	
Es lliura	Se li lliura						
				Afecció No	Si	%	Tipus
				<input type="checkbox"/>	<input type="checkbox"/>	<input type="checkbox"/>	<input type="text"/>
				Cotes Sup.	10,34 / 10,04	Cotes Inf.	<input type="text"/>

Definició UE		Textura		Composició		Sector		605	
Estrat		Solta		Geològica Grava		Zona		Foto. Plan.	
		Color Gris		Orgànica				932	
				Artificial				933	
Relacions Físiques		Igual a		Datació		Criteri datació			
Cobreix a 606		Cobert per 600		Interpretació					
Farceix a		Farcit per		Estrat de graves.					
Talla a		Tallat per		Observacions					
Es recolza en		Se li recolza							
Es lliura 603		Se li lliura		Afecció No <input type="checkbox"/> Si <input type="checkbox"/> % <input type="checkbox"/> Tipus <input type="checkbox"/>					
				Cotes Sup. 10,23 / 10,21		Cotes Inf.			

Definició UE		Textura		Composició		Sector		606	
Estrat		Compacta		Geològica Argila		Zona		Foto. Plan.	
		Color Marró		Orgànica				934	
				Artificial				935	
Relacions Físiques		Igual a		Datació		Criteri datació			
Cobreix a 605		Cobert per 605		Interpretació					
Farceix a 607		Farcit per		Reompliment del retall u.e. 607.					
Talla a		Tallat per		Observacions					
Es recolza en		Se li recolza							
Es lliura		Se li lliura		Afecció No <input type="checkbox"/> Si <input type="checkbox"/> % <input type="checkbox"/> Tipus <input type="checkbox"/>					
				Cotes Sup. 10,21		Cotes Inf. 10,16			

Definició UE		Textura		Composició		Sector		607	
Retall				Geològica		Zona		Foto. Plan.	
		Color		Orgànica				934	
				Artificial				935	
Relacions Físiques		Igual a		Datació		Criteri datació			
Cobreix a 608		Cobert per		Interpretació				936	
Farceix a		Farcit per 606		Retall de funció indeterminada.				937	
Talla a		Tallat per		Observacions					
Es recolza en		Se li recolza							
Es lliura		Se li lliura		Afecció No <input type="checkbox"/> Si <input type="checkbox"/> % <input type="checkbox"/> Tipus <input type="checkbox"/>					
				Cotes Sup. 10,21		Cotes Inf. 10,16			

Definició UE		Textura		Composició		Sector		608	
Estrat		Compacta		Geològica Argila		Zona		Foto. Plan.	
		Color		Orgànica				934	
		Marró vermellós		Artificial		ceràmica		935	
Relacions Físiques		Igual a		Datació		Criteri datació		936	
Cobreix a 609-611		Cobert per 605		Interpretació				937	
Farceix a		Farcit per		Anivellació.					
Talla a		Tallat per 607-612		Observacions					
Es recolza en		Se li recolza							
Es lliura		Se li lliura		Afecció No <input type="checkbox"/> Si <input type="checkbox"/> % <input type="checkbox"/> Tipus <input type="checkbox"/>					
				Cotes Sup. 10,22 / 10,13		Cotes Inf.			

Definició UE		Textura		Composició		Sector		609	
Estrat				Geològica Argila		Zona		Foto. Plan.	
		Color		Orgànica				938	
				Artificial				939	
Relacions Físiques		Igual a		Datació		Criteri datació		940	
Cobreix a 610		Cobert per 608		Interpretació					
Farceix a		Farcit per		Reompliment del retall u.e. 610.					
Talla a		Tallat per 612		Observacions					
Es recolza en		Se li recolza							
Es lliura		Se li lliura		Afecció No <input type="checkbox"/> Si <input type="checkbox"/> % <input type="checkbox"/> Tipus <input type="checkbox"/>					
				Cotes Sup. 10,05		Cotes Inf. 10,02			

Definició UE		Textura		Composició		Sector		610	
Retall				Geològica		Zona		Foto. Plan.	
		Color		Orgànica				938	
				Artificial				939	
Relacions Físiques		Igual a		Datació		Criteri datació		940	
Cobreix a 611		Cobert per		Interpretació				941	
Farceix a		Farcit per 609		Retall de funció indeterminada.				942	
Talla a		Tallat per 612		Observacions					
Es recolza en		Se li recolza							
Es lliura		Se li lliura		Afecció No <input type="checkbox"/> Si <input type="checkbox"/> % <input type="checkbox"/> Tipus <input type="checkbox"/>					
				Cotes Sup. 10,05		Cotes Inf. 10,02			

Definició UE		Textura		Composició		Sector		611	
Estrat		Compacta		Geològica Argila		Zona		Foto. Plan.	
		Color		Orgànica				938	
		Marró vermellós		Artificial				939	
Relacions Físiques		Igual a		Datació		Criteri datació		940	
Cobreix a 613		Cobert per 608		Interpretació				941	
Farceix a		Farcit per		Anivellació.				942	
Talla a		Tallat per 610-612		Observacions					
Es recolza en		Se li recolza							
Es lliura		Se li lliura		Afecció No <input type="checkbox"/> Si <input type="checkbox"/> % <input type="checkbox"/> Tipus <input type="checkbox"/>					
				Cotes Sup. 10,08 / 10,04		Cotes Inf.			

Definició UE		Textura		Composició		Sector		612	
Retall				Geològica		Zona		Foto. Plan.	
		Color		Orgànica					
				Artificial					
Relacions Físiques		Igual a		Datació		Criteri datació			
Cobreix a		Cobert per		Interpretació					
Farceix a		Farcit per 603		Trinxera de fonamentació del mur u.e. 603.					
Talla a 608-609-610-611-613		Tallat per		Observacions					
Es recolza en		Se li recolza							
Es lliura		Se li lliura		Afecció No <input type="checkbox"/> Si <input type="checkbox"/> % <input type="checkbox"/> Tipus <input type="checkbox"/>					
				Cotes Sup. 10,19		Cotes Inf. 9,55			

Definició UE		Textura		Composició		Sector		613	
Estrat		Compacta		Geològica Argila		Zona		Foto. Plan.	
		Color		Orgànica				943	
				Artificial				944	
Relacions Físiques		Igual a		Datació		Criteri datació		945	
Cobreix a		Cobert per 611		Interpretació				946	
Farceix a		Farcit per		Estrat natural d'argila amb nòduls de carbonats.				947	
Talla a		Tallat per 612		Observacions					
Es recolza en		Se li recolza		Excavat fins a 9,44 msnm.					
Es lliura		Se li lliura		Afecció No <input type="checkbox"/> Si <input type="checkbox"/> % <input type="checkbox"/> Tipus <input type="checkbox"/>					
				Cotes Sup. 10,03 / 9,98		Cotes Inf. < 9,44			

Definició UE		Textura		Composició		Sector		614	
Estructura				Geològica				Foto. Plan.	
		Color		Orgànica		Zona		948	
				Artificial		material Constructiu, morter		949	
Relacions Físiques		Igual a		Datació		Criteri datació		950	
Cobreix a		Cobert per		Interpretació				951	
		600		Paret.					
Farceix a		Farcit per		Observacions					
Talla a		Tallat per							
Es recolza en		Se li recolza		Afecció No		Si		%	
Es lliura		Se li lliura		Tipus					
				Cotes Sup.		10,30		Cotes Inf.	
						< 9,72			

Definició UE		Textura		Composició		Sector		615	
Estructura				Geològica				Foto. Plan.	
		Color		Orgànica		Zona		948	
				Artificial		pedres, material constructiu, morter		949	
Relacions Físiques		Igual a		Datació		Criteri datació		950	
Cobreix a		Cobert per		Interpretació				951	
		600		Fosa sèptica.				104	
Farceix a		Farcit per		Observacions				104	
Talla a		Tallat per						104	
Es recolza en		Se li recolza		Afecció No		Si		%	
1275				Tipus					
Es lliura		Se li lliura		Cotes Sup.		10,29		Cotes Inf.	
						8,83			

Definició UE		Textura		Composició		Sector		700	
Estrat				Geològica				Foto. Plan.	
		Color		Orgànica		Zona			
				Artificial					
Relacions Físiques		Igual a		Datació		Criteri datació			
		104-401-600-800-900		Interpretació		fin. s. XX			
Cobreix a		Cobert per		Estrat d'anivellació de la plaça.					
701-703-704				Observacions					
Farceix a		Farcit per							
Talla a		Tallat per		Afecció No		Si		%	
Es recolza en		Se li recolza		Tipus					
Es lliura		Se li lliura		Cotes Sup.		10,76		Cotes Inf.	
						10,52 / 10,62			

Definició UE		Textura		Composició		Sector		701	
Estructura				Geològica				Foto. Plan.	
		Color		Orgànica		Zona		952	
				Artificial		pedres, material constructiu, morter		953	
Relacions Físiques		Igual a		Datació		Criteri datació		954	
Cobreix a		Cobert per		Interpretació				955	
700		700		Mur.					
Farceix a		Farcit per		Observacions					
702				Excavat fins a 9,75 msnm.					
Talla a		Tallat per		Afecció No		Si		%	
								Tipus	
Es recolza en		Se li recolza		Cotes Sup.		10,60 / 10,36		Cotes Inf.	
								< 9,75	
Es lliura		Se li lliura							

Definició UE		Textura		Composició		Sector		702	
Retall				Geològica				Foto. Plan.	
		Color		Orgànica		Zona			
				Artificial					
Relacions Físiques		Igual a		Datació		Criteri datació			
Cobreix a		Cobert per		Interpretació					
		701		Trinxera de fonamentació del mur u.e. 701.					
Farceix a		Farcit per		Observacions					
703-708				Excavat fins a 9,75 msnm.					
Talla a		Tallat per		Afecció No		Si		%	
								Tipus	
Es recolza en		Se li recolza		Cotes Sup.		10,52		Cotes Inf.	
								< 9,75	
Es lliura		Se li lliura							

Definició UE		Textura		Composició		Sector		703	
Estrat				Geològica		Argila		Foto. Plan.	
		Color		Orgànica		Zona			
				Artificial					
Relacions Físiques		Igual a		Datació		Criteri datació			
		135		Interpretació		s. II - IV / V			
Cobreix a		Cobert per		Observacions					
		700		Anivellació posterior a l'aqüeducte romà.					
Farceix a		Farcit per		Afecció No		Si		%	
		702						Tipus	
Talla a		Tallat per		Cotes Sup.		10,52		Cotes Inf.	
								< 9,75	
Es recolza en		Se li recolza							
Es lliura		Se li lliura							

Definició UE		Textura		Composició		Sector		704	
Interestrat		<input type="text"/>		Geològica <input type="text"/>		<input type="text"/>		Foto. Plan.	
		Color <input type="text"/>		Orgànica <input type="text"/>		Zona <input type="text"/>			
		<input type="text"/>		Artificial <input type="text"/>		<input type="text"/>			
Relacions Físiques		Igual a		Datació		Criteri datació			
Cobreix a 705		Cobert per 700		Interpretació s. XIX-XX <input type="text"/>		<input type="text"/>			
Farceix a		Farcit per		Nivell d'ús del paviment u.e. 705.					
Talla a		Tallat per		Observacions		<input type="text"/>			
Es recolza en		Se li recolza							
Es lliura		Se li lliura		Afecció No <input type="checkbox"/> Si <input type="checkbox"/> % <input type="text"/> Tipus <input type="text"/>					
				Cotes Sup. 10,62		Cotes Inf. <input type="text"/>			

Definició UE		Textura		Composició		Sector		705	
Estructura		<input type="text"/>		Geològica <input type="text"/>		<input type="text"/>		Foto. Plan.	
		Color <input type="text"/>		Orgànica <input type="text"/>		Zona <input type="text"/>			
		<input type="text"/>		Artificial ceràmica		<input type="text"/>			
Relacions Físiques		Igual a		Datació		Criteri datació			
Cobreix a 706		Cobert per 704		Interpretació s. XIX-XX <input type="text"/>		<input type="text"/>			
Farceix a		Farcit per		Paviment.					
Talla a		Tallat per		Observacions		<input type="text"/>			
Es recolza en		Se li recolza		De rajoles. No excavat.					
Es lliura		Se li lliura		Afecció No <input type="checkbox"/> Si <input type="checkbox"/> % <input type="text"/> Tipus <input type="text"/>					
				Cotes Sup. 10,62		Cotes Inf. 10,58			

Definició UE		Textura		Composició		Sector		706	
Estrat		Compacta		Geològica <input type="text"/>		<input type="text"/>		Foto. Plan.	
		Color <input type="text"/>		Orgànica <input type="text"/>		Zona <input type="text"/>			
		Blanc		Artificial morter		<input type="text"/>			
Relacions Físiques		Igual a		Datació		Criteri datació			
Cobreix a 707		Cobert per		Interpretació s. XIX-XX <input type="text"/>		<input type="text"/>			
Farceix a		Farcit per		Preparat del paviment u.e. 705.					
Talla a		Tallat per		Observacions		<input type="text"/>			
Es recolza en		Se li recolza 705		Morter de calç. No excavat.					
Es lliura		Se li lliura		Afecció No <input type="checkbox"/> Si <input type="checkbox"/> % <input type="text"/> Tipus <input type="text"/>					
				Cotes Sup. 10,58		Cotes Inf. 10,54			

Definició UE		Textura		Composició		Sector		707	
Estrat		<input type="text"/>		Geològica <input type="text"/>		<input type="text"/>		Foto. Plan.	
		Color <input type="text"/>		Orgànica <input type="text"/>		Zona <input type="text"/>			
		<input type="text"/>		Artificial <input type="text"/>		<input type="text"/>			
Relacions Físiques		Igual a		Datació		Criteri datació			
Cobreix a 708		Cobert per 706		Interpretació <input type="text"/>		<input type="text"/>			
Farceix a		Farcit per		Estrat					
Talla a		Tallat per		Observacions					
Es recolza en		Se li recolza		No excavat					
Es lliura		Se li lliura		Afecció No <input type="checkbox"/> Si <input type="checkbox"/> % <input type="text"/> Tipus <input type="text"/>					
				Cotes Sup. 10,54		Cotes Inf. 10,36			

Definició UE		Textura		Composició		Sector		708	
Estructura		<input type="text"/>		Geològica <input type="text"/>		<input type="text"/>		Foto. Plan.	
		Color <input type="text"/>		Orgànica <input type="text"/>		Zona <input type="text"/>			
		<input type="text"/>		Artificial <input type="text"/>		<input type="text"/>			
Relacions Físiques		Igual a		Datació		Criteri datació			
Cobreix a		Cobert per 707		Interpretació <input type="text"/>		<input type="text"/>			
Farceix a		Farcit per		Estrat.					
Talla a		Tallat per 702		Observacions					
Es recolza en		Se li recolza		No excavat.					
Es lliura		Se li lliura		Afecció No <input type="checkbox"/> Si <input type="checkbox"/> % <input type="text"/> Tipus <input type="text"/>					
				Cotes Sup. 10,36		Cotes Inf. <input type="text"/>			

Definició UE		Textura		Composició		Sector		800	
Estrat		<input type="text"/>		Geològica <input type="text"/>		<input type="text"/>		Foto. Plan.	
		Color <input type="text"/>		Orgànica <input type="text"/>		Zona <input type="text"/>			
		<input type="text"/>		Artificial <input type="text"/>		<input type="text"/>			
Relacions Físiques		Igual a		Datació		Criteri datació			
		104-401-600-700-900		Interpretació fin. s. XX		<input type="text"/>			
Cobreix a 801		Cobert per		Estrat d'anivellació de la plaça.					
Farceix a		Farcit per		Observacions					
Talla a		Tallat per							
Es recolza en		Se li recolza							
Es lliura		Se li lliura		Afecció No <input type="checkbox"/> Si <input type="checkbox"/> % <input type="text"/> Tipus <input type="text"/>					
				Cotes Sup. 10,84		Cotes Inf. <input type="text"/>			

Definició UE		Textura		Composició		Sector		801	
Estrat		Solta		Geològica		Zona		Foto. Plan.	
		Color		Orgànica					
				Artificial		material Constructiu			
Relacions Físiques		Igual a 901		Datació		Criteri datació			
Cobreix a		Cobert per 800		Interpretació					
Farceix a		Farcit per		Enderroc.					
Talla a		Tallat per		Observacions					
Es recolza en		Se li recolza							
Es lliura		Se li lliura		Afecció No <input type="checkbox"/> Si <input type="checkbox"/> % <input type="checkbox"/> Tipus <input type="checkbox"/>					
				Cotes Sup. <input type="text"/>		Cotes Inf. 10,22			

Definició UE		Textura		Composició		Sector		900	
Estrat				Geològica		Zona		Foto. Plan.	
		Color		Orgànica					
				Artificial					
Relacions Físiques		Igual a 104-401-600-700-800		Datació		Criteri datació			
Cobreix a 901-902		Cobert per		Interpretació fin. s. XX					
Farceix a		Farcit per		Estrat d'anivellació de la plaça.					
Talla a		Tallat per		Observacions					
Es recolza en		Se li recolza							
Es lliura		Se li lliura		Afecció No <input type="checkbox"/> Si <input type="checkbox"/> % <input type="checkbox"/> Tipus <input type="checkbox"/>					
				Cotes Sup. 11,21		Cotes Inf. 11,00 / 10,37			

Definició UE		Textura		Composició		Sector		901	
Estrat		Solta		Geològica		Zona		Foto. Plan.	
		Color		Orgànica				958	
				Artificial		material Constructiu		959	
Relacions Físiques		Igual a 801		Datació		Criteri datació			
Cobreix a 902		Cobert per 900		Interpretació					
Farceix a		Farcit per		Enderroc.					
Talla a		Tallat per		Observacions					
Es recolza en		Se li recolza							
Es lliura		Se li lliura		Afecció No <input type="checkbox"/> Si <input type="checkbox"/> % <input type="checkbox"/> Tipus <input type="checkbox"/>					
				Cotes Sup. 11,00		Cotes Inf. <10,34			

Definició UE		Textura	Composició		Sector	Foto.	Plan.
Estructura			Geològica				
		Color	Orgànica		Zona		
			Artificial	material Constructiu, pedres, morter			958
Relacions Físiques		Igual a	Datació		Criteri datació		959
Cobreix a	Cobert per		Interpretació		Mur.		
	900						
Farceix a	Farcit per		Observacions				
Talla a	Tallat per		Afecció No		Tipus		
			Si				
Es recolza en	Se li recolza		Cotes Sup.		Cotes Inf.		
			11,00 / 10,79		<10,34		
Es lliura	Se li lliura						
	901						

Definició UE		Textura	Composició		Sector	Foto.	Plan.
Estructura			Geològica				
		Color	Orgànica		Zona		
			Artificial	pedres, morter			365
Relacions Físiques		Igual a	Datació		Criteri datació		366
Cobreix a	Cobert per		Interpretació		mit. s. I		367
	1001						368
Farceix a	Farcit per		Observacions		Fonamentació del pilar u.e. 198 de l'aqüeducte.		370
							371
Talla a	Tallat per		Afecció No		Tipus		372
			Si				373
Es recolza en	Se li recolza		Cotes Sup.		Cotes Inf.		374
			199-1153		9,95		375
Es lliura	Se li lliura						376
	1048						377
							378
							379

Definició UE		Textura	Composició		Sector	Foto.	Plan.
Estrat		Compacta	Geològica	Argila			
		Color	Orgànica		Zona		
		Marró	Artificial				431
Relacions Físiques		Igual a	Datació		Criteri datació		432
Cobreix a	Cobert per		Interpretació		mit. s. I		433
	141						561
Farceix a	Farcit per		Observacions		Reompliment de la trinxera u.e. 1002 de la fonamentació u.e. 1000 del pilar u.e. 198 de l'aqüeducte.		563
							564
Talla a	Tallat per		Afecció No		Tipus		
			Si				
Es recolza en	Se li recolza		Cotes Sup.		Cotes Inf.		
			194-1280		9,99		
Es lliura	Se li lliura						
	199						

Definició UE		Textura		Composició		Sector		1002	
Retall				Geològica				Zona	
		Color		Orgànica				Foto. Plan.	
				Artificial				431	
Relacions Físiques		Igual a		Datació		Criteri datació		432	
Cobreix a		Cobert per		Interpretació		mit. s. I		433	
		1000-1001-1048		Trinxera de la fonamentació u.e. 1000 del pilar u.e. 198 de l'aqüeducte.				434	
Farceix a		Farcit per		Observacions				435	
		194-1280						436	
Talla a		Tallat per						437	
1003		194-1280						443	
Es recolza en		Se li recolza						444	
Es lliura		Se li lliura							
				Afecció		No <input type="checkbox"/> Si <input type="checkbox"/> % <input type="checkbox"/> Tipus <input type="checkbox"/>			
				Cotes Sup.		9,98		Cotes Inf. 9,49	

Definició UE		Textura		Composició		Sector		1003	
Estrat		Compacta		Geològica		Argila		Zona	
		Color		Orgànica				Foto. Plan.	
		Marró Clar		Artificial				316	
Relacions Físiques		Igual a		Datació		Criteri datació		317	
		172-1051-1091-1197-1220-1		Interpretació		1 ^a ½ - mit. s. I		320	
Cobreix a		Cobert per		Anivellació anterior a l'aqüeducte romà.				322	
		141-1027		Observacions				323	
Farceix a		Farcit per		No excavat.				324	
								325	
Talla a		Tallat per						332	
		178-180-192-194-1002-1280						333	
Es recolza en		Se li recolza						335	
Es lliura		Se li lliura						336	
				Afecció		No <input type="checkbox"/> Si <input type="checkbox"/> % <input type="checkbox"/> Tipus <input type="checkbox"/>		337	
				Cotes Sup.		10,02 / 9,98		Cotes Inf.	
								338	
								339	

Definició UE		Textura		Composició		Sector		1004	
Estrat		Compacta		Geològica		Argila		Zona	
		Color		Orgànica				Foto. Plan.	
		Marró		Artificial		material constructiu, metalls		212	
Relacions Físiques		Igual a		Datació		Criteri datació		213	
Cobreix a		Cobert per		Interpretació		s. XIII		214	
		126		Estrat d'argila.				215	
Farceix a		Farcit per		Observacions				216	
								217	
Talla a		Tallat per							
Es recolza en		Se li recolza							
Es lliura		Se li lliura							
				Afecció		No <input type="checkbox"/> Si <input type="checkbox"/> % <input type="checkbox"/> Tipus <input type="checkbox"/>			
				Cotes Sup.		10,37		Cotes Inf.	

Definició UE		Textura		Composició		Sector		1005	
Estrat				Geològica Argila		Zona		Foto. Plan.	
		Color		Orgànica				214	
		Negre i vermellós		Artificial				215	
Relacions Físiques		Igual a		Datació		Criteri datació		216	
Cobreix a		Cobert per		Interpretació				217	
1008-1009		190-1004		s. XIII				218	
Farceix a		Farcit per		Estrat d'argila				219	
Talla a		Tallat per		Observacions					
		184		Endurida i vermellosa per l'acció del foc.					
Es recolza en		Se li recolza		Afecció		No <input type="checkbox"/> Si <input type="checkbox"/> % <input type="checkbox"/> Tipus <input type="checkbox"/>			
Es lliura		Se li lliura		Cotes Sup.		10,40 / 10,28		Cotes Inf.	

Definició UE		Textura		Composició		Sector		1006	
Estrat		Compacta		Geològica		Zona		Foto. Plan.	
		Color		Orgànica				214	
		Blanc		Artificial				215	
Relacions Físiques		Igual a		Datació		Criteri datació		216	
Cobreix a		Cobert per		Interpretació				217	
1007-1009		1005		s. XIII				218	
Farceix a		Farcit per		Capa de calç.				219	
Talla a		Tallat per		Observacions				220	
								221	
Es recolza en		Se li recolza		Afecció		No <input type="checkbox"/> Si <input type="checkbox"/> % <input type="checkbox"/> Tipus <input type="checkbox"/>			
Es lliura		Se li lliura		Cotes Sup.		10,29		Cotes Inf.	

Definició UE		Textura		Composició		Sector		1007	
Estrat				Geològica Argila		Zona		Foto. Plan.	
		Color		Orgànica				220	
				Artificial				221	
Relacions Físiques		Igual a		Datació		Criteri datació		222	
Cobreix a		Cobert per		Interpretació				223	
1009		1005-1006		s. XIII					
Farceix a		Farcit per		Estrat d'argila.					
Talla a		Tallat per		Observacions					
Es recolza en		Se li recolza		Afecció		No <input type="checkbox"/> Si <input type="checkbox"/> % <input type="checkbox"/> Tipus <input type="checkbox"/>			
Es lliura		Se li lliura		Cotes Sup.		10,29		Cotes Inf.	

Definició UE		Textura		Composició		Sector	
Estrat		Compacta		Argila		1008	
		Color		Geològica		Zona	
		Marró Fosc		Orgànica		Foto. Plan.	
		Artificial		ceràmica, material constructiu		222	
Relacions Físiques		Igual a		Datació		Criteri datació	
Cobreix a		Cobert per		s. XIII			
1009		1005		Estrat d'argila.		223	
Farceix a		Farcit per		Observacions			
Talla a		Tallat per					
Es recolza en		Se li recolza		Afecció No <input type="checkbox"/> Si <input type="checkbox"/> % <input type="checkbox"/> Tipus <input type="checkbox"/>			
Es lliura		Se li lliura		Cotes Sup. 10,34 Cotes Inf. 10,25			

Definició UE		Textura		Composició		Sector	
Estrat		Compacta		Argila		1009	
		Color		Geològica		Zona	
		Vermellós		Orgànica		Foto. Plan.	
		Artificial		ceràmica, material constructiu		222	
Relacions Físiques		Igual a		Datació		Criteri datació	
Cobreix a		Cobert per		s. XIII			
1010-1011-1012		1005-1008		Capa d'argila recremada.		223	
Farceix a		Farcit per		Observacions			
Talla a		Tallat per					
Es recolza en		Se li recolza		Afecció No <input type="checkbox"/> Si <input type="checkbox"/> % <input type="checkbox"/> Tipus <input type="checkbox"/>			
Es lliura		Se li lliura		Cotes Sup. 10,34 Cotes Inf. <input type="text"/>			

Definició UE		Textura		Composició		Sector	
Estrat		Compacta		Argila		1010	
		Color		Geològica		Zona	
		Marró		Orgànica		Foto. Plan.	
		Artificial		ceràmica, material constructiu		224	
Relacions Físiques		Igual a		Datació		Criteri datació	
Cobreix a		Cobert per		s. XIII			
1011-1012		1009		Estrat d'argila.		225	
Farceix a		Farcit per		Observacions			
Talla a		Tallat per					
Es recolza en		Se li recolza		Afecció No <input type="checkbox"/> Si <input type="checkbox"/> % <input type="checkbox"/> Tipus <input type="checkbox"/>			
Es lliura		Se li lliura		Cotes Sup. 10,27 / 10,23 Cotes Inf. <input type="text"/>			

Definició UE		Textura		Composició		Sector		1011	
Estrat		Compacta		Geològica		Zona		Foto. Plan.	
		Color		Orgànica				224	
		Blanc		Artificial		calç		225	
Relacions Físiques		Igual a		Datació		Criteri datació		226	
Cobreix a 1022		Cobert per 1009-1010-1012		Interpretació s. XIII					
Farceix a		Farcit per		Capa de calç.					
Talla a		Tallat per		Observacions					
Es recolza en		Se li recolza							
Es lliura		Se li lliura		Afecció No <input type="checkbox"/> Si <input type="checkbox"/> % <input type="checkbox"/> Tipus <input type="checkbox"/>					
				Cotes Sup. 10,28		Cotes Inf.			

Definició UE		Textura		Composició		Sector		1012	
Estrat		Solta		Geològica		Zona		Foto. Plan.	
		Color		Orgànica				224	
		Marró		Artificial		ceràmica		225	
Relacions Físiques		Igual a		Datació		Criteri datació		226	
Cobreix a 1011-1013-1015-1017-1019-		Cobert per 1009-1010		Interpretació s. XIII					
Farceix a		Farcit per		Estrat d'argila.					
Talla a		Tallat per		Observacions					
Es recolza en		Se li recolza		Material constructiu expurgat: 1 frag. teula.					
Es lliura		Se li lliura		Afecció No <input type="checkbox"/> Si <input type="checkbox"/> % <input type="checkbox"/> Tipus <input type="checkbox"/>					
				Cotes Sup. 10,32 / 10,20		Cotes Inf.			

Definició UE		Textura		Composició		Sector		1013	
Estrat		Solta		Geològica		Zona		Foto. Plan.	
		Color		Orgànica				228	
		Gris		Artificial		ceràmica, material constructiu, metalls		229	
Relacions Físiques		Igual a		Datació		Criteri datació		230	
Cobreix a 1014		Cobert per 1012		Interpretació s. XIII				231	
Farceix a		Farcit per		Reompliment del forat de pal u.e. 1014.				232	
Talla a		Tallat per		Observacions					
Es recolza en		Se li recolza							
Es lliura		Se li lliura		Afecció No <input type="checkbox"/> Si <input type="checkbox"/> % <input type="checkbox"/> Tipus <input type="checkbox"/>					
				Cotes Sup. 10,11		Cotes Inf.			

Definició UE		Textura		Composició		Sector		1014	
Retall		<input type="text"/>		Geològica <input type="text"/>		<input type="text"/>		Foto. Plan.	
		Color <input type="text"/>		Orgànica <input type="text"/>		Zona <input type="text"/>		228	
		<input type="text"/>		Artificial <input type="text"/>		<input type="text"/>		229	
Relacions Físiques		Igual a		Datació		Criteri datació		230	
Cobreix a		Cobert per		Interpretació s. XIII <input type="text"/>		<input type="text"/>		231	
		1013		Forat de pal.				232	
Farceix a		Farcit per		Observacions				233	
1022				<input type="text"/>				234	
Talla a		Tallat per		Afecció No <input type="checkbox"/> Si <input type="checkbox"/> % <input type="text"/> Tipus <input type="text"/>				235	
1022				Cotes Sup. 10,22 Cotes Inf. 9,98				236	
Es recolza en		Se li recolza						237	
Es lliura		Se li lliura						238	

Definició UE		Textura		Composició		Sector		1015	
Estrat		Solta		Geològica Argila		<input type="text"/>		Foto. Plan.	
		Color		Orgànica <input type="text"/>		Zona <input type="text"/>		228	
		Gris		Artificial ceràmica		<input type="text"/>		229	
Relacions Físiques		Igual a		Datació		Criteri datació		230	
Cobreix a		Cobert per		Interpretació s. XIII <input type="text"/>		<input type="text"/>		231	
		1012		Reompliment del forat de pal u.e. 1016.				232	
Farceix a		Farcit per		Observacions					
1016				<input type="text"/>					
Talla a		Tallat per		Afecció No <input type="checkbox"/> Si <input type="checkbox"/> % <input type="text"/> Tipus <input type="text"/>					
				Cotes Sup. 10,11 Cotes Inf. <input type="text"/>					
Es recolza en		Se li recolza							
Es lliura		Se li lliura							

Definició UE		Textura		Composició		Sector		1016	
Retall		<input type="text"/>		Geològica <input type="text"/>		<input type="text"/>		Foto. Plan.	
		Color <input type="text"/>		Orgànica <input type="text"/>		Zona <input type="text"/>		228	
		<input type="text"/>		Artificial <input type="text"/>		<input type="text"/>		229	
Relacions Físiques		Igual a		Datació		Criteri datació		230	
Cobreix a		Cobert per		Interpretació s. XIII <input type="text"/>		<input type="text"/>		231	
		1015		Forat de pal.				232	
Farceix a		Farcit per		Observacions				233	
1022				<input type="text"/>				234	
Talla a		Tallat per		Afecció No <input type="checkbox"/> Si <input type="checkbox"/> % <input type="text"/> Tipus <input type="text"/>				235	
				Cotes Sup. 10,11 Cotes Inf. 10,06				236	
Es recolza en		Se li recolza						237	
Es lliura		Se li lliura						238	

Definició UE		Textura		Composició		Sector		1017	
Estrat		Llimosa		Geològica Argila		Zona		Foto. Plan.	
		Color		Orgànica				228	
				Artificial				229	
Relacions Físiques		Igual a		Datació		Criteri datació		230	
Cobreix a		Cobert per		Interpretació		s. XIII		231	
1018		1012		Reompliment del forat de pal u.e. 1018.				232	
Farceix a		Farcit per		Observacions					
1018									
Talla a		Tallat per		Afecció		No <input type="checkbox"/> Si <input type="checkbox"/> % <input type="checkbox"/> Tipus <input type="checkbox"/>			
				Cotes Sup.		10,19		Cotes Inf.	
Es recolza en		Se li recolza							
Es lliura		Se li lliura							

Definició UE		Textura		Composició		Sector		1018	
Retall				Geològica		Zona		Foto. Plan.	
		Color		Orgànica				228	
				Artificial				229	
Relacions Físiques		Igual a		Datació		Criteri datació		230	
Cobreix a		Cobert per		Interpretació		s. XIII		231	
1019		1017		Forat de pal.				232	
Farceix a		Farcit per		Observacions				233	
1019								234	
Talla a		Tallat per		Afecció		No <input type="checkbox"/> Si <input type="checkbox"/> % <input type="checkbox"/> Tipus <input type="checkbox"/>			
Es recolza en		Se li recolza		Cotes Sup.		10,19		Cotes Inf.	
Es lliura		Se li lliura						10,17	

Definició UE		Textura		Composició		Sector		1019	
Estrat		Solta		Geològica Argila		Zona		Foto. Plan.	
		Color		Orgànica				228	
		Marró		Artificial				229	
Relacions Físiques		Igual a		Datació		Criteri datació		230	
Cobreix a		Cobert per		Interpretació		s. XIII		231	
1020		1012		Reompliment del retall u.e. 1020.				232	
Farceix a		Farcit per		Observacions				233	
1020								234	
Talla a		Tallat per		Afecció		No <input type="checkbox"/> Si <input type="checkbox"/> % <input type="checkbox"/> Tipus <input type="checkbox"/>			
Es recolza en		Se li recolza		Cotes Sup.		10,18		Cotes Inf.	
Es lliura		Se li lliura							

Definició UE		Textura		Composició		Sector		1020	
Retall		<input type="text"/>		Geològica <input type="text"/>		<input type="text"/>		Foto. Plan.	
		Color <input type="text"/>		Orgànica <input type="text"/>		Zona <input type="text"/>		228	
		<input type="text"/>		Artificial <input type="text"/>		<input type="text"/>		229	
Relacions Físiques		Igual a		Datació		Criteri datació		230	
Cobreix a		Cobert per		Interpretació s. XIII <input type="text"/>		<input type="text"/>		231	
1022		1019		Retall de funció indeterminada.				232	
Farceix a		Farcit per		Observacions				233	
Talla a		Tallat per		<input type="text"/>				234	
Es recolza en		Se li recolza						235	
Es lliura		Se li lliura		Afecció No <input type="checkbox"/> Si <input type="checkbox"/> % <input type="text"/> Tipus <input type="text"/>				236	
				Cotes Sup. 10,22		Cotes Inf. 10,11		108	

Definició UE		Textura		Composició		Sector		1021	
Estrat		solta i sorrenca		Geològica Argila		<input type="text"/>		Foto. Plan.	
		Color <input type="text"/>		Orgànica <input type="text"/>		Zona <input type="text"/>		228	
		<input type="text"/>		Artificial ceràmica, material constructiu		<input type="text"/>		229	
Relacions Físiques		Igual a		Datació		Criteri datació		230	
Cobreix a		Cobert per		Interpretació s. XIII <input type="text"/>		<input type="text"/>		231	
1022		1012		Estrat d'argila.				232	
Farceix a		Farcit per		Observacions					
Talla a		Tallat per		Material constructiu expurgat: 7 frag. teula.					
Es recolza en		Se li recolza							
Es lliura		Se li lliura		Afecció No <input type="checkbox"/> Si <input type="checkbox"/> % <input type="text"/> Tipus <input type="text"/>					
				Cotes Sup. 10,27		Cotes Inf. <input type="text"/>			

Definició UE		Textura		Composició		Sector		1022	
Estrat		<input type="text"/>		Geològica Argila		<input type="text"/>		Foto. Plan.	
		Color <input type="text"/>		Orgànica <input type="text"/>		Zona <input type="text"/>		228	
		<input type="text"/>		Artificial ceràmica, material constructiu		<input type="text"/>		229	
Relacions Físiques		Igual a		Datació		Criteri datació		233	
Cobreix a		Cobert per		Interpretació s. XIII <input type="text"/>		<input type="text"/>		234	
1026		1011-1021		Estrat d'argila.				235	
Farceix a		Farcit per		Observacions				236	
Talla a		Tallat per		<input type="text"/>				237	
Es recolza en		Se li recolza						238	
Es lliura		Se li lliura		Afecció No <input type="checkbox"/> Si <input type="checkbox"/> % <input type="text"/> Tipus <input type="text"/>					
				Cotes Sup. 10,30 / 10,15		Cotes Inf. <input type="text"/>			

Definició UE		Textura		Composició		Sector		1023	
Estrat				Geològica Argila				Foto. Plan.	
		Color		Orgànica		Zona		237	
				Artificial				238	
Relacions Físiques		Igual a		Datació		Criteri datació			
Cobreix a 1024-1026		Cobert per 1021		Interpretació s. XIII					
Farceix a		Farcit per		Estrat d'argila.					
Talla a		Tallat per		Observacions					
Es recolza en		Se li recolza							
Es lliura		Se li lliura		Afecció No <input type="checkbox"/> Si <input type="checkbox"/> % <input type="checkbox"/> Tipus <input type="checkbox"/>					
				Cotes Sup. 10,20		Cotes Inf.			

Definició UE		Textura		Composició		Sector		1024	
Estrat				Geològica Argila				Foto. Plan.	
		Color		Orgànica		Zona		239	
		Marró		Artificial				240	
Relacions Físiques		Igual a		Datació		Criteri datació			
Cobreix a 1026		Cobert per 1023		Interpretació s. XIII					
Farceix a		Farcit per		Estrat d'argila marró amb taques blanques.					
Talla a		Tallat per		Observacions					
Es recolza en		Se li recolza							
Es lliura		Se li lliura		Afecció No <input type="checkbox"/> Si <input type="checkbox"/> % <input type="checkbox"/> Tipus <input type="checkbox"/>					
				Cotes Sup. 10,23		Cotes Inf.			

Definició UE		Textura		Composició		Sector		1025	
Estrat		Llimosa		Geològica Argila				Foto. Plan.	
		Color		Orgànica		Zona		237	
		Gris		Artificial				238	
Relacions Físiques		Igual a		Datació		Criteri datació		239	
Cobreix a 1026		Cobert per 1021		Interpretació s. XIII				240	
Farceix a		Farcit per		Estrat d'argila gris llimosa.					
Talla a		Tallat per		Observacions					
Es recolza en		Se li recolza							
Es lliura		Se li lliura		Afecció No <input type="checkbox"/> Si <input type="checkbox"/> % <input type="checkbox"/> Tipus <input type="checkbox"/>					
				Cotes Sup. 10,20 / 10,18		Cotes Inf.			

Definició UE		Textura	Composició		Sector	1026	
Estrat			Geològica	Argila		Zona	Foto. Plan.
		Color	Orgànica	Òssos			241
			Artificial	ceràmica, material constructiu			242
Relacions Físiques		Igual a	Datació		Criteri datació		
Cobreix a	Cobert per		s. XIII				
170-172-1031-1032	1022-1023-1024-1025		Interpretació		Estrat d'argila.		
Farceix a	Farcit per		Observacions		Material constructiu expurgat: 8 frag. ímbrex.		
Talla a	Tallat per		Afecció No		Si		%
Es recolza en	Se li recolza		Tipus				
Es lliura	Se li lliura		Cotes Sup.		Cotes Inf.		

Definició UE		Textura	Composició		Sector	1027	
Estrat			Geològica	Argila		Zona	Foto. Plan.
		Color	Orgànica				321
			Artificial				322
Relacions Físiques		Igual a	Datació		Criteri datació		
Cobreix a	Cobert per		ant. s. XIII				323
1003	196		Interpretació		Estrat d'argila.		324
Farceix a	Farcit per		Observacions				325
Talla a	Tallat per		Afecció No		Si		332
Es recolza en	Se li recolza		Tipus				333
Es lliura	Se li lliura		Cotes Sup.		10,04 / 9,99		
			Cotes Inf.				

Definició UE		Textura	Composició		Sector	1029	
Estrat			Geològica	Argila		Zona	Foto. Plan.
		Color	Orgànica				332
		Marró	Artificial	ceràmica, material constructiu			333
Relacions Físiques		Igual a	Datació		Criteri datació		
Cobreix a	Cobert per		ant. s. XVI				336
141-1044			Interpretació		Reompliment del retall u.e. 1030.		337
Farceix a	Farcit per		Observacions		Material constructiu expurgat: 23 frag. teula.		338
Talla a	Tallat per		Afecció No		Si		339
Es recolza en	Se li recolza		Tipus				342
Es lliura	Se li lliura		Cotes Sup.		9,94 / 9,91		345
			Cotes Inf.				346
							347
							381
							382
							383
							384

Definició UE		Textura		Composició		Sector		1030	
Retall				Geològica				Foto. Plan.	
		Color		Orgànica		Zona		381	
				Artificial				382	
Relacions Físiques		Igual a		Datació		Criteri datació		383	
Cobreix a		Cobert per		ant. s. XVI				438	
195		1029		Retall de funció indeterminada.				439	
Farceix a		Farcit per		Observacions				442	
Talla a		Tallat per						561	
Es recolza en		Se li recolza						562	
Es lliura		Se li lliura						563	
				Afecció No <input type="checkbox"/> Si <input type="checkbox"/> % <input type="checkbox"/> Tipus <input type="checkbox"/>				564	
				Cotes Sup. 9,97		Cotes Inf. 9,86 / 9,80			

Definició UE		Textura		Composició		Sector		1031	
Estrat		Solta		Geològica		Sorra		Foto. Plan.	
		Color		Orgànica		Zona			
		Marró verdós		Artificial					
Relacions Físiques		Igual a		Datació		Criteri datació			
Cobreix a		Cobert per		post.s.V - ant.XIII					
1043		1026		Capa de sorra.					
Farceix a		Farcit per		Observacions					
Talla a		Tallat per							
Es recolza en		Se li recolza							
Es lliura		Se li lliura							
				Afecció No <input type="checkbox"/> Si <input type="checkbox"/> % <input type="checkbox"/> Tipus <input type="checkbox"/>					
				Cotes Sup. 10,30 / 10,26		Cotes Inf.			

Definició UE		Textura		Composició		Sector		1032	
Estrat		Compacta		Geològica		Argila		Foto. Plan.	
		Color		Orgànica		Ossos			
		Marró vermellós		Artificial		ceràmica, material constructiu, metalls,			
Relacions Físiques		Igual a		Datació		Criteri datació			
Cobreix a		Cobert per		s. XIII				243	
1033-1034		126-1026		Reompliment del retall u.e. 171.				244	
Farceix a		Farcit per		Observacions				245	
Talla a		Tallat per		Material constructiu expurgat: 12 frag. teula.					
Es recolza en		Se li recolza							
Es lliura		Se li lliura							
				Afecció No <input type="checkbox"/> Si <input type="checkbox"/> % <input type="checkbox"/> Tipus <input type="checkbox"/>					
				Cotes Sup. 10,15 / 10,01		Cotes Inf.			

Definició UE		Textura		Composició		Sector		1033	
Estrat		Compacta		Geològica Argila		Zona		Foto. Plan.	
		Color Vermellós		Orgànica Carbons				243	
				Artificial ceràmica				244	
Relacions Físiques		Igual a		Datació		Criteri datació		245	
Cobreix a 1034		Cobert per 1032		Interpretació s. XIII				246	
Farceix a 171		Farcit per		Reompliment del retall u.e. 171.				247	
Talla a		Tallat per		Observacions				248	
Es recolza en		Se li recolza							
Es lliura		Se li lliura		Afecció No <input type="checkbox"/> Si <input type="checkbox"/> % <input type="checkbox"/> Tipus <input type="checkbox"/>					
				Cotes Sup. 10,20 / 9,98		Cotes Inf.			

Definició UE		Textura		Composició		Sector		1034	
Estrat		Solta		Geològica Sorra		Zona		Foto. Plan.	
		Color		Orgànica				246	
				Artificial				247	
Relacions Físiques		Igual a		Datació		Criteri datació		248	
Cobreix a 170		Cobert per 1032-1033		Interpretació s. XIII				249	
Farceix a 171		Farcit per		Reompliment del retall u.e. 171.				250	
Talla a		Tallat per		Observacions					
Es recolza en		Se li recolza		Capa fina.					
Es lliura		Se li lliura		Afecció No <input type="checkbox"/> Si <input type="checkbox"/> % <input type="checkbox"/> Tipus <input type="checkbox"/>					
				Cotes Sup. 10,05		Cotes Inf.			

Definició UE		Textura		Composició		Sector		1035	
Estrat				Geològica		Zona		Foto. Plan.	
		Color Beix blanquinós		Orgànica				254	
				Artificial morter, ceràmica, material constructiu				255	
Relacions Físiques		Igual a		Datació		Criteri datació		256	
Cobreix a 1036		Cobert per 170		Interpretació s. XIII				257	
Farceix a 171		Farcit per		Reompliment del retall u.e. 171.				258	
Talla a		Tallat per		Observacions					
Es recolza en		Se li recolza		Material constructiu expurgat: 1 vora teula, 2 frag. ímbrex.					
Es lliura		Se li lliura		Afecció No <input type="checkbox"/> Si <input type="checkbox"/> % <input type="checkbox"/> Tipus <input type="checkbox"/>					
				Cotes Sup. 9,97 / 9,84		Cotes Inf.			

Definició UE		Textura		Composició		Sector		1036	
Estrat		Compacta		Geològica Argila		Zona		Foto. Plan.	
		Color Marró Fosc		Orgànica				259	
				Artificial ceràmica				260	
Relacions Físiques		Igual a 1038-1047		Datació		Criteri datació			
Cobreix a		Cobert per 1035		Interpretació 1 ^a ½ s. I a.C.					
Farceix a		Farcit per		Estrat d'argila.					
Talla a		Tallat per 171		Observacions					
Es recolza en		Se li recolza							
Es lliura		Se li lliura		Afecció No <input type="checkbox"/> Si <input type="checkbox"/> % <input type="checkbox"/> Tipus <input type="checkbox"/>					
				Cotes Sup. 9,86 / 9,74		Cotes Inf.			

Definició UE		Textura		Composició		Sector		1037	
Estrat				Geològica Argila		Zona		Foto. Plan.	
		Color Marró Fosc		Orgànica				398	
				Artificial ceràmica				399	
Relacions Físiques		Igual a		Datació		Criteri datació			
Cobreix a		Cobert per 172		Interpretació 1 ^a ½ s. I a.C.					
Farceix a 1039		Farcit per		Reompliment del retall u.e. 1039.					
Talla a		Tallat per 161		Observacions					
Es recolza en		Se li recolza							
Es lliura		Se li lliura		Afecció No <input type="checkbox"/> Si <input type="checkbox"/> % <input type="checkbox"/> Tipus <input type="checkbox"/>					
				Cotes Sup. 9,67 / 9,58		Cotes Inf.			

Definició UE		Textura		Composició		Sector		1038	
Estrat				Geològica Argila		Zona		Foto. Plan.	
		Color Marró		Orgànica Carbons				400	
				Artificial ceràmica				401	
Relacions Físiques		Igual a 1036		Datació		Criteri datació			
Cobreix a 1041-1070		Cobert per 172		Interpretació 1 ^a ½ s. I a.C.					
Farceix a		Farcit per		Estrat d'argila.					
Talla a		Tallat per 113-161-1039		Observacions					
Es recolza en		Se li recolza							
Es lliura		Se li lliura		Afecció No <input type="checkbox"/> Si <input type="checkbox"/> % <input type="checkbox"/> Tipus <input type="checkbox"/>					
				Cotes Sup. 9,69 / 9,54		Cotes Inf.			

Definició UE		Textura		Composició		Sector		1039	
Retall				Geològica				Foto. Plan.	
		Color		Orgànica		Zona		398	
				Artificial				399	
Relacions Físiques		Igual a		Datació		Criteri datació		400	
Cobreix a		Cobert per		Interpretació		1 ^a ½ s. I a.C.		401	
		1037		Retall de funció indeterminada.				115	
Farceix a		Farcit per		Observacions					
1038-1041		161							
Es recolza en		Se li recolza		Afecció No		Si		% Tipus	
				9,60 / 9,54				Cotes Inf.	
Es lliura		Se li lliura							

Definició UE		Textura		Composició		Sector		1040	
Estrat				Geològica		Argila		Foto. Plan.	
		Color		Orgànica		Zona		398	
		Marró Fosc		Artificial		ceràmica			
Relacions Físiques		Igual a		Datació		Criteri datació			
Cobreix a		Cobert per		Interpretació		1 ^a ½ s. I a.C.			
		172		Reompliment del retall u.e. 1042.					
Farceix a		Farcit per		Observacions					
1042		161							
Es recolza en		Se li recolza		Afecció No		Si		% Tipus	
				9,64				Cotes Inf.	
Es lliura		Se li lliura							

Definició UE		Textura		Composició		Sector		1041	
Estrat				Geològica		Argila		Foto. Plan.	
		Color		Orgànica		Ossos, malaco		402	
		Vermellós		Artificial		ceràmica, material constructiu, metalls		403	
Relacions Físiques		Igual a		Datació		Criteri datació			
Cobreix a		Cobert per		Interpretació		1 ^a ½ s. I a.C.			
1070-1071		1038		Estrat d'argila.					
Farceix a		Farcit per		Observacions					
		161-1039-1042							
Es recolza en		Se li recolza		Afecció No		Si		% Tipus	
				9,67 / 9,52				Cotes Inf.	
Es lliura		Se li lliura							

Definició UE		Textura	Composició		Sector	1042
Retall			Geològica			
		Color	Orgànica		Zona	Foto. Plan.
			Artificial			398
Relacions Físiques		Igual a	Datació		Criteri datació	
Cobreix a	Cobert per		Interpretació		1 ^a ½ s. I a.C.	
			Retall de funció indeterminada.		400	
Farceix a	Farcit per		Observacions		401	
	1040					
Talla a	Tallat per		Afecció		No <input type="checkbox"/> Si <input type="checkbox"/> % <input type="checkbox"/> Tipus <input type="checkbox"/>	
1038-1041			Cotes Sup.		Cotes Inf.	
Es recolza en	Se li recolza		9,69			
Es lliura	Se li lliura					

Definició UE		Textura	Composició		Sector	1043
Estrat		Argilosa	Geològica	Argila		
		Color	Orgànica	Òssos, carbons, malaco	Zona	Foto. Plan.
		Marró	Artificial	ceràmica, material constructiu, metalls		
Relacions Físiques		Igual a	Datació		Criteri datació	
Cobreix a	Cobert per		Interpretació		post.s.V - ant.XIII	
135-1045-1047	1031		Estrat d'argila.			
Farceix a	Farcit per		Observacions			
			Material constructiu expurgat: 1 frag. ímbrex.			
Talla a	Tallat per		Afecció		No <input type="checkbox"/> Si <input type="checkbox"/> % <input type="checkbox"/> Tipus <input type="checkbox"/>	
	171		Cotes Sup.		Cotes Inf.	
Es recolza en	Se li recolza		10,26 / 10,17			
Es lliura	Se li lliura					

Definició UE		Textura	Composició		Sector	1044
Estrat			Geològica	Argila		
		Color	Orgànica		Zona	Foto. Plan.
		Marró Fosc	Artificial	ceràmica, morter		
Relacions Físiques		Igual a	Datació		Criteri datació	
Cobreix a	Cobert per		Interpretació		ant. s. XVI	
1029	141		Estrat d'argila.			
Farceix a	Farcit per		Observacions			
Talla a	Tallat per		Afecció		No <input type="checkbox"/> Si <input type="checkbox"/> % <input type="checkbox"/> Tipus <input type="checkbox"/>	
	1280		Cotes Sup.		Cotes Inf.	
Es recolza en	Se li recolza		9,94			
Es lliura	Se li lliura					

Definició UE		Textura		Composició		Sector		1045	
Estrat				Geològica Argila				Foto. Plan.	
		Color		Orgànica		Zona		420	
		Marró		Artificial				421	
Relacions Físiques		Igual a		Datació		Criteri datació			
Cobreix a		Cobert per		Interpretació					
1046		1043		post.s.V - ant.XIII					
Farceix a		Farcit per		Reompliment del retall u.e. 1046.					
1046				Observacions					
Talla a		Tallat per							
Es recolza en		Se li recolza		Afecció		No <input type="checkbox"/> Si <input type="checkbox"/> % <input type="checkbox"/> Tipus <input type="checkbox"/>			
				Cotes Sup.		10,00 / 9,97		Cotes Inf.	
Es lliura		Se li lliura							

Definició UE		Textura		Composició		Sector		1046	
Retall				Geològica				Foto. Plan.	
		Color		Orgànica		Zona		420	
				Artificial				421	
Relacions Físiques		Igual a		Datació		Criteri datació			
Cobreix a		Cobert per		Interpretació					
1047		1045		post.s.V - ant.XIII					
Farceix a		Farcit per		Retall de funció indeterminada.					
1047				Observacions					
Talla a		Tallat per							
Es recolza en		Se li recolza		Afecció		No <input type="checkbox"/> Si <input type="checkbox"/> % <input type="checkbox"/> Tipus <input type="checkbox"/>			
				Cotes Sup.		10,20		Cotes Inf.	
Es lliura		Se li lliura						9,90	

Definició UE		Textura		Composició		Sector		1047	
Estrat				Geològica Argila				Foto. Plan.	
		Color		Orgànica		Zona		420	
		Marró		Artificial				421	
Relacions Físiques		Igual a		Datació		Criteri datació			
Cobreix a		Cobert per		Interpretació					
135-1050-1051		1036		post.s.V - ant.XIII				422	
Farceix a		Farcit per		Estrat d'argila.				427	
171-1046				Observacions					
Talla a		Tallat per							
Es recolza en		Se li recolza		Afecció		No <input type="checkbox"/> Si <input type="checkbox"/> % <input type="checkbox"/> Tipus <input type="checkbox"/>			
				Cotes Sup.				Cotes Inf.	
Es lliura		Se li lliura							

Definició UE		Textura		Composició		Sector		1048	
Estrat		Compacta		Argila				Foto. Plan.	
		Color		Orgànica		Zona			
		Marró Fosc		Artificial					
				ceràmica					
Relacions Físiques		Igual a		Datació		Criteri datació			
Cobreix a		Cobert per		Interpretació					
1002		1001		mit. s. I					
Farceix a		Farcit per		Segon reompliment de la trinxera u.e. 1002 de la fonamentació u.e. 1000 del pilar u.e. 198 de l'aqüeducte.					
1002				Observacions					
Talla a		Tallat per							
		194-1280							
Es recolza en		Se li recolza		Afecció No		Si		%	
								Tipus	
Es lliura		Se li lliura		10,00 / 9,95		Cotes Inf.			
1000									

Definició UE		Textura		Composició		Sector		1049	
Estrat		Solta		Argila				Foto. Plan.	
		Color		Orgànica		Zona		428	
		Marró		Artificial				429	
				morter					
Relacions Físiques		Igual a		Datació		Criteri datació			
Cobreix a		Cobert per		Interpretació					
1051		135		Estrat d'argila.					
Farceix a		Farcit per		Observacions					
Talla a		Tallat per							
		171							
Es recolza en		Se li recolza		Afecció No		Si		%	
								Tipus	
Es lliura		Se li lliura		10,00 / 9,91		Cotes Inf.			

Definició UE		Textura		Composició		Sector		1050	
Estrat				Argila				Foto. Plan.	
		Color		Orgànica		Zona			
		Marró Fosc		Artificial					
				ceràmica					
Relacions Físiques		Igual a		Datació		Criteri datació			
Cobreix a		Cobert per		Interpretació					
135-1051-1052		1047		Estrat d'argila.					
Farceix a		Farcit per		Observacions					
Talla a		Tallat per							
Es recolza en		Se li recolza		Afecció No		Si		%	
								Tipus	
Es lliura		Se li lliura		9,82		Cotes Inf.			

Definició UE		Textura		Composició		Sector		1051	
Estrat		Compacta		Geològica Argila		Zona		Foto. Plan.	
		Color Marró vermellós		Orgànica Ossos				430	
		Artificial ceràmica, metalls		Datació		Criteri datació		502	
Relacions Físiques		Igual a 172-1003-1091-1197-1220-1		Interpretació 1 ^a 1/2 - mit. s. I				503	
Cobreix a 1052-1058		Cobert per 135-1047-1049-1050-1056-10		Anivellació anterior a l'aqüeducte romà.				504	
Farceix a		Farcit per		Observacions				505	
Talla a		Tallat per 132						506	
Es recolza en		Se li recolza						507	
Es lliura		Se li lliura		Afecció No <input type="checkbox"/> Si <input type="checkbox"/> % <input type="checkbox"/> Tipus <input type="checkbox"/>				967	
				Cotes Sup. 9,93 / 9,70		Cotes Inf.		968	

Definició UE		Textura		Composició		Sector		1052	
Estrat		Compacta		Geològica Argila		Zona		Foto. Plan.	
		Color Marró vermellós		Orgànica Ossos					
		Artificial ceràmica		Datació		Criteri datació			
Relacions Físiques		Igual a		Interpretació 1 ^a 1/2 - mit. s. I					
Cobreix a 1053-1055-1059		Cobert per 1050-1051		Estrat d'argila.					
Farceix a		Farcit per		Observacions					
Talla a		Tallat per 132							
Es recolza en		Se li recolza							
Es lliura		Se li lliura		Afecció No <input type="checkbox"/> Si <input type="checkbox"/> % <input type="checkbox"/> Tipus <input type="checkbox"/>					
				Cotes Sup. 9,76 / 9,64		Cotes Inf.			

Definició UE		Textura		Composició		Sector		1053	
Estrat				Geològica Argila		Zona		Foto. Plan.	
		Color Marró vermellós		Orgànica Carbons					
		Artificial ceràmica		Datació		Criteri datació			
Relacions Físiques		Igual a		Interpretació 1 ^a 1/2 s. I a.C.					
Cobreix a 1055		Cobert per 1052		Estrat d'argila.					
Farceix a		Farcit per		Observacions					
Talla a		Tallat per							
Es recolza en		Se li recolza							
Es lliura		Se li lliura		Afecció No <input type="checkbox"/> Si <input type="checkbox"/> % <input type="checkbox"/> Tipus <input type="checkbox"/>					
				Cotes Sup. 9,72 / 9,67		Cotes Inf.			

Definició UE		Textura		Composició		Sector		1054	
Estructura				Geològica				Foto. Plan.	
		Color		Orgànica		Zona		491	
				Artificial		pedres, morter		492	
Relacions Físiques		Igual a 111		Datació		Criteri datació		493	
Cobreix a		Cobert per		Interpretació		2 ^a ½ s. XV - XVI		494	
Farceix a		Farcit per		Prolongació del mur u.e. 111.				497	
Talla a		Tallat per		Observacions				498	
Es recolza en 111		Se li recolza 108						499	
Es lliura		Se li lliura 105-114		Afecció No <input type="checkbox"/> Si <input type="checkbox"/> % <input type="checkbox"/> Tipus <input type="checkbox"/>				501	
				Cotes Sup. 10,50		Cotes Inf. 9,99 / 9,96		960	
								971	

Definició UE		Textura		Composició		Sector		1055	
Estrat		Compacta		Geològica		Argila		Foto. Plan.	
		Color		Orgànica		Zona			
		Marró		Artificial					
Relacions Físiques		Igual a		Datació		Criteri datació			
Cobreix a		Cobert per 1052-1053		Interpretació		1 ^a ½ s. I a.C.			
Farceix a		Farcit per		Estrat d'argila marró amb taques grogues.					
Talla a		Tallat per		Observacions					
Es recolza en		Se li recolza		No excavat.					
Es lliura		Se li lliura		Afecció No <input type="checkbox"/> Si <input type="checkbox"/> % <input type="checkbox"/> Tipus <input type="checkbox"/>					
				Cotes Sup. 9,65 / 9,62		Cotes Inf.			

Definició UE		Textura		Composició		Sector		1056	
Estrat				Geològica		Argila		Foto. Plan.	
		Color		Orgànica		Carbons		503	
				Artificial		ceràmica		504	
Relacions Físiques		Igual a		Datació		Criteri datació		505	
Cobreix a 1051-1057		Cobert per		Interpretació		1 ^a ½ - mit. s. I		967	
Farceix a		Farcit per		Estrat d'argila.				968	
Talla a		Tallat per 132		Observacions					
Es recolza en		Se li recolza							
Es lliura		Se li lliura		Afecció No <input type="checkbox"/> Si <input type="checkbox"/> % <input type="checkbox"/> Tipus <input type="checkbox"/>					
				Cotes Sup. 9,89		Cotes Inf. 9,78			

Definició UE		Textura		Composició		Sector		1057	
Estrat		<input type="text"/>		Geològica Argila		<input type="text"/>		Foto. Plan.	
		Color		Orgànica Carbons		Zona		<input type="text"/>	
		Marró Fosc		Artificial ceràmica		<input type="text"/>		503	
Relacions Físiques		Igual a		Datació		Criteri datació		504	
Cobreix a		Cobert per		1 ^a 1/2 - mit. s. I		<input type="text"/>		505	
1051		1056		Interpretació		Estrat d'argila.		967	
Farceix a		Farcit per		Observacions		<input type="text"/>		968	
				<input type="text"/>				969	
Talla a		Tallat per		Afecció No <input type="checkbox"/> Si <input type="checkbox"/> % <input type="text"/> Tipus <input type="text"/>				970	
132		132		Cotes Sup. 9,91		Cotes Inf. <input type="text"/>			
Es recolza en		Se li recolza							
Es lliura		Se li lliura							

Definició UE		Textura		Composició		Sector		1058	
Estrat		Compacta		Geològica Argila		<input type="text"/>		Foto. Plan.	
		Color		Orgànica <input type="text"/>		Zona		<input type="text"/>	
		Marró		Artificial <input type="text"/>		<input type="text"/>		511	
Relacions Físiques		Igual a		Datació		Criteri datació		512	
Cobreix a		Cobert per		1 ^a 1/2 s. I a.C.		<input type="text"/>			
1059		1051		Interpretació		Estrat d'argila.			
Farceix a		Farcit per		Observacions		<input type="text"/>			
				<input type="text"/>					
Talla a		Tallat per		Afecció No <input type="checkbox"/> Si <input type="checkbox"/> % <input type="text"/> Tipus <input type="text"/>					
132		132		Cotes Sup. <input type="text"/>		Cotes Inf. <input type="text"/>			
Es recolza en		Se li recolza							
Es lliura		Se li lliura							

Definició UE		Textura		Composició		Sector		1059	
Estrat		Compacta		Geològica Argila		<input type="text"/>		Foto. Plan.	
		Color		Orgànica Carbons		Zona		<input type="text"/>	
		Marró Fosc		Artificial <input type="text"/>		<input type="text"/>		513	
Relacions Físiques		Igual a		Datació		Criteri datació		514	
Cobreix a		Cobert per		1 ^a 1/2 s. I a.C.		<input type="text"/>		515	
1060-1061-1073		1052-1058		Interpretació		Estrat d'argila.		516	
Farceix a		Farcit per		Observacions		<input type="text"/>			
				<input type="text"/>					
Talla a		Tallat per		Afecció No <input type="checkbox"/> Si <input type="checkbox"/> % <input type="text"/> Tipus <input type="text"/>					
132		132		Cotes Sup. 9,72		Cotes Inf. <input type="text"/>			
Es recolza en		Se li recolza							
Es lliura		Se li lliura							

Definició UE		Textura		Composició		Sector		1060	
Estrat				Geològica Argila				Foto. Plan.	
		Color		Orgànica		Zona		517	
				Artificial				518	
Relacions Físiques		Igual a		Datació		Criteri datació		519	
Cobreix a 1074		Cobert per 1059		Interpretació 1 ^a 1/2 s. I a.C.				520	
Farceix a 1072		Farcit per		Reompliment del retall u.e. 1072.					
Talla a		Tallat per		Observacions					
Es recolza en		Se li recolza							
Es lliura		Se li lliura		Afecció No <input type="checkbox"/> Si <input type="checkbox"/> % <input type="checkbox"/> Tipus <input type="checkbox"/>					
				Cotes Sup. 9,79		Cotes Inf. 9,64			

Definició UE		Textura		Composició		Sector		1061	
Estrat				Geològica Argila				Foto. Plan.	
		Color		Orgànica		Zona		517	
				Artificial				518	
Relacions Físiques		Igual a		Datació		Criteri datació		519	
Cobreix a 1073		Cobert per 1059		Interpretació 1 ^a 1/2 s. I a.C.				520	
Farceix a		Farcit per		Estrat d'argila.					
Talla a		Tallat per 132		Observacions					
Es recolza en		Se li recolza							
Es lliura		Se li lliura		Afecció No <input type="checkbox"/> Si <input type="checkbox"/> % <input type="checkbox"/> Tipus <input type="checkbox"/>					
				Cotes Sup. 9,80		Cotes Inf. <input type="text"/>			

Definició UE		Textura		Composició		Sector		1062	
Interestrat				Geològica				Foto. Plan.	
		Color		Orgànica		Zona			
				Artificial					
Relacions Físiques		Igual a		Datació		Criteri datació			
Cobreix a 1063		Cobert per 104		Interpretació s. XIX-XX					
Farceix a		Farcit per		Nivell d'ús del paviment u.e. 1063.					
Talla a		Tallat per		Observacions					
Es recolza en		Se li recolza							
Es lliura		Se li lliura		Afecció No <input type="checkbox"/> Si <input type="checkbox"/> % <input type="checkbox"/> Tipus <input type="checkbox"/>					
				Cotes Sup. 10,37		Cotes Inf. <input type="text"/>			

Definició UE		Textura	Composició		Sector	1063	
Estructura			Geològica			Foto. Plan.	
		Color	Orgànica		Zona		
			Artificial	material Constructiu		974	
Relacions Físiques		Igual a	Datació		Criteri datació		979
Cobreix a	Cobert per		s. XIX-XX				100
	1062		Interpretació		Paviment de rajoles.		101
Farceix a	Farcit per		Observacions		Rajoles quadrades.		101
Talla a	Tallat per		Afecció No		Tipus		
Es recolza en	Se li recolza		Si				
1066-1109			%				
Es lliura	Se li lliura		Cotes Sup.		Cotes Inf.		
			10,37				

Definició UE		Textura	Composició		Sector	1064	
Estructura			Geològica			Foto. Plan.	
		Color	Orgànica		Zona		
			Artificial	pedres, morter		972	
Relacions Físiques		Igual a	Datació		Criteri datació		973
Cobreix a	Cobert per	1108	mod.				974
			Interpretació		Mur.		975
Farceix a	Farcit per		Observacions				976
Talla a	Tallat per		Afecció No		Tipus		977
Es recolza en	Se li recolza		Si				978
1107-1066			%				979
Es lliura	Se li lliura		Cotes Sup.		Cotes Inf.		100
			10,08 / 9,78		9,34		100
							100
							100
							100
							100
							100

Definició UE		Textura	Composició		Sector	1065	
Estrat		Solta	Geològica	Argila		Foto. Plan.	
		Color	Orgànica	Ossos	Zona		
		Marró Fosc	Artificial	material constructiu, metalls		972	
Relacions Físiques		Igual a	Datació		Criteri datació		973
Cobreix a	Cobert per		mod. - cont.				974
	104		Interpretació		Reompliment de la claveguera u.e. 1066.		975
Farceix a	Farcit per		Observacions				976
1066			Afecció No		Tipus		977
Talla a	Tallat per		Si				978
Es recolza en	Se li recolza		%				979
Es lliura	Se li lliura		Cotes Sup.		Cotes Inf.		
			10,35		10,10		

Definició UE		Textura	Composició		Sector	1066	
Estructura		<input type="text"/>	Geològica	<input type="text"/>	<input type="text"/>	Foto. Plan.	
		Color	Orgànica	<input type="text"/>	Zona		
		<input type="text"/>	Artificial	material constructiu, morter	<input type="text"/>		
Relacions Físiques		Igual a 1107	Datació		Criteri datació		972
Cobreix a	Cobert per		Interpretació mod. <input type="text"/>		<input type="text"/>		973
1114	104		Claveguera.				974
Farceix a	Farcit per		Observacions				975
1114	1065		<input type="text"/>				976
Talla a	Tallat per		Afecció No <input type="checkbox"/> Si <input type="checkbox"/> % <input type="text"/> Tipus <input type="text"/>				977
			Cotes Sup. 10,37 / 10,24 Cotes Inf. 9,98				978
Es recolza en	Se li recolza						979
1064	1063						100
Es lliura	Se li lliura						100
	1109						100

Definició UE		Textura	Composició		Sector	1067	
Estrat		<input type="text"/>	Geològica	Argila	<input type="text"/>	Foto. Plan.	
		Color	Orgànica	Òssos, malaco	Zona		
		<input type="text"/>	Artificial	material Constructiu	<input type="text"/>		
Relacions Físiques		Igual a	Datació		Criteri datació		963
Cobreix a	Cobert per		Interpretació <input type="text"/>		<input type="text"/>		964
1069			Estrat d'argila.				965
Farceix a	Farcit per		Observacions				966
			<input type="text"/>				100
Talla a	Tallat per		Afecció No <input type="checkbox"/> Si <input type="checkbox"/> % <input type="text"/> Tipus <input type="text"/>				
			Cotes Sup. 9,85 Cotes Inf. <input type="text"/>				
Es recolza en	Se li recolza						
Es lliura	Se li lliura						

Definició UE		Textura	Composició		Sector	1068	
Estrat		<input type="text"/>	Geològica	Argila	<input type="text"/>	Foto. Plan.	
		Color	Orgànica	<input type="text"/>	Zona		
		<input type="text"/>	Artificial	<input type="text"/>	<input type="text"/>		
Relacions Físiques		Igual a	Datació		Criteri datació		963
Cobreix a	Cobert per		Interpretació <input type="text"/>		<input type="text"/>		964
1069			Estrat d'argila.				965
Farceix a	Farcit per		Observacions				966
			<input type="text"/>				100
Talla a	Tallat per		Afecció No <input type="checkbox"/> Si <input type="checkbox"/> % <input type="text"/> Tipus <input type="text"/>				
			Cotes Sup. 9,75 Cotes Inf. <input type="text"/>				
Es recolza en	Se li recolza						
Es lliura	Se li lliura						

Definició UE		Textura		Composició		Sector		1069	
Estrat				Geològica Argila				Foto. Plan.	
		Color		Orgànica		Zona		555	
				Artificial				556	
Relacions Físiques		Igual a 1075		Datació		Criteri datació		557	
Cobreix a		Cobert per		Interpretació 1 ^a ½ s. I a.C.				558	
1067-1068-1080		1067-1068-1080		Estrat d'argila.				559	
Farceix a		Farcit per		Observacions				560	
								561	
Talla a		Tallat per						562	
								582	
Es recolza en		Se li recolza		Afecció No <input type="checkbox"/> Si <input type="checkbox"/> % <input type="checkbox"/> Tipus <input type="checkbox"/>				583	
				Cotes Sup. 9,74 / 9,66 Cotes Inf.				584	
Es lliura		Se li lliura						585	
								586	
								963	

Definició UE		Textura		Composició		Sector		1070	
Estrat				Geològica Argila				Foto. Plan.	
		Color		Orgànica		Zona		245	
				Artificial				404	
Relacions Físiques		Igual a		Datació		Criteri datació		405	
Cobreix a		Cobert per		Interpretació 1 ^a ½ s. I a.C.				406	
1071		1041-1038		Estrat d'argila.				407	
Farceix a		Farcit per		Observacions				408	
				No excavat.				414	
Talla a		Tallat per						415	
								416	
Es recolza en		Se li recolza		Afecció No <input type="checkbox"/> Si <input type="checkbox"/> % <input type="checkbox"/> Tipus <input type="checkbox"/>				423	
				Cotes Sup. 9,48 Cotes Inf.				424	
Es lliura		Se li lliura						425	
								426	
								438	

Definició UE		Textura		Composició		Sector		1071	
Estrat				Geològica Argila				Foto. Plan.	
		Color		Orgànica		Zona		404	
				Artificial				405	
Relacions Físiques		Igual a		Datació		Criteri datació		406	
Cobreix a		Cobert per		Interpretació 1 ^a ½ s. I a.C.				407	
1041-1070		1041-1070		Estrat d'argila.				408	
Farceix a		Farcit per		Observacions				414	
				No excavat.				415	
Talla a		Tallat per						416	
								423	
Es recolza en		Se li recolza		Afecció No <input type="checkbox"/> Si <input type="checkbox"/> % <input type="checkbox"/> Tipus <input type="checkbox"/>				424	
				Cotes Sup. 9,47 / 9,43 Cotes Inf.				425	
Es lliura		Se li lliura						426	
								438	
								439	

Definició UE		Textura		Composició		Sector		1072	
Retall				Geològica				Zona	
		Color		Orgànica				Foto. Plan.	
				Artificial				517	
Relacions Físiques		Igual a		Datació		Criteri datació		518	
Cobreix a		Cobert per		1 ^a ½ s. I a.C.				519	
1073		1060		Interpretació		Retall de funció indeterminada.		520	
Farceix a		Farcit per		Observacions				549	
Talla a		Tallat per						550	
Es recolza en		Se li recolza						551	
Es lliura		Se li lliura		Afecció No		Si		%	
				Cotes Sup.		Cotes Inf.		552	
				9,79					

Definició UE		Textura		Composició		Sector		1073	
Estrat				Geològica		Argila		Zona	
		Color		Orgànica				Foto. Plan.	
				Artificial		ceràmica		517	
Relacions Físiques		Igual a		Datació		Criteri datació		518	
Cobreix a		Cobert per		1 ^a ½ s. I a.C.				519	
1074		1059-1061		Interpretació		Estrat d'argila.		520	
Farceix a		Farcit per		Observacions				549	
Talla a		Tallat per						550	
Es recolza en		Se li recolza							
Es lliura		Se li lliura		Afecció No		Si		%	
				Cotes Sup.		Cotes Inf.			
				9,83 / 9,58					

Definició UE		Textura		Composició		Sector		1074	
Estrat		Compacta		Geològica		Argila		Zona	
		Color		Orgànica		Carbons		Foto. Plan.	
				Artificial		ceràmica		508	
Relacions Físiques		Igual a		Datació		Criteri datació		509	
Cobreix a		Cobert per		1 ^a ½ s. I a.C.				510	
1075-1080		1073		Interpretació		Estrat d'argila.		551	
Farceix a		Farcit per		Observacions				552	
Talla a		Tallat per		Excavat fins a 9,64 / 9,52 msnm.				553	
Es recolza en		Se li recolza						554	
Es lliura		Se li lliura		Afecció No		Si		%	
				Cotes Sup.		Cotes Inf.		555	
				9,78 / 9,51				556	
								557	
								558	
								559	
								564	
								582	

Definició UE		Textura		Composició		Sector		1075	
Estrat				Geològica Argila				Foto. Plan.	
		Color		Orgànica		Zona		555	
		Ataronjat		Artificial				556	
Relacions Físiques		Igual a		Datació		Criteri datació		557	
		1069		1 ^a ½ s.l a.C.				558	
Cobreix a		Cobert per		Interpretació				559	
		1074		Estrat d'argila.				582	
Farceix a		Farcit per		Observacions				583	
								584	
Talla a		Tallat per						585	
								586	
Es recolza en		Se li recolza		Afecció		No <input type="checkbox"/> Si <input type="checkbox"/> % <input type="checkbox"/> Tipus <input type="checkbox"/>			
				Cotes Sup.		9,87 / 9,69		Cotes Inf.	
Es lliura		Se li lliura							

Definició UE		Textura		Composició		Sector		1076	
Estructura				Geològica				Foto. Plan.	
		Color		Orgànica		Zona		980	
				Artificial		pedres, morter		981	
Relacions Físiques		Igual a		Datació		Criteri datació		982	
				s. XV - XVI				983	
Cobreix a		Cobert per		Interpretació				984	
		104		Mur.				988	
Farceix a		Farcit per		Observacions				989	
1123									
Talla a		Tallat per							
Es recolza en		Se li recolza		Afecció		No <input type="checkbox"/> Si <input type="checkbox"/> % <input type="checkbox"/> Tipus <input type="checkbox"/>			
		1077		Cotes Sup.		10,49		Cotes Inf.	
Es lliura		Se li lliura						10,25	
		1078							

Definició UE		Textura		Composició		Sector		1077	
Estructura				Geològica				Foto. Plan.	
		Color		Orgànica		Zona		980	
				Artificial		pedres, morter		983	
Relacions Físiques		Igual a		Datació		Criteri datació		984	
				s. XV - XVI				986	
Cobreix a		Cobert per		Interpretació				987	
				Mur.				988	
Farceix a		Farcit per		Observacions				989	
				Carreus rectangulars.				990	
Talla a		Tallat per						101	
								101	
Es recolza en		Se li recolza		Afecció		No <input type="checkbox"/> Si <input type="checkbox"/> % <input type="checkbox"/> Tipus <input type="checkbox"/>		102	
1076				Cotes Sup.		10,30 / 10,15		Cotes Inf.	
Es lliura		Se li lliura							
		1078							

Definició UE		Textura		Composició		Sector		1078	
Estrat				Geològica Argila				Foto. Plan.	
		Color		Orgànica		Zona		624	
		Marró Fosc		Artificial					
Relacions Físiques		Igual a		Datació		Criteri datació			
Cobreix a		Cobert per		Interpretació mit. s. XVIII					
1273		104		Abocament.					
Farceix a		Farcit per		Observacions					
Talla a		Tallat per		Afecció No <input type="checkbox"/> Si <input type="checkbox"/> % <input type="checkbox"/> Tipus <input type="checkbox"/>					
				Cotes Sup. 10,50		Cotes Inf.			
Es recolza en		Se li recolza							
Es lliura		Se li lliura							
1076-1077									

Definició UE		Textura		Composició		Sector		1079	
Estrat		Solta		Geològica Argila				Foto. Plan.	
		Color		Orgànica		Zona		624	
				Artificial					
Relacions Físiques		Igual a		Datació		Criteri datació			
Cobreix a		Cobert per		Interpretació					
				Estrat d'argila.					
Farceix a		Farcit per		Observacions					
Talla a		Tallat per		Afecció No <input type="checkbox"/> Si <input type="checkbox"/> % <input type="checkbox"/> Tipus <input type="checkbox"/>					
Es recolza en		Se li recolza		Cotes Sup.		Cotes Inf.			
Es lliura		Se li lliura							

Definició UE		Textura		Composició		Sector		1080	
Estrat				Geològica Argila				Foto. Plan.	
		Color		Orgànica		Zona		555	
		Marró groguenc		Artificial				556	
Relacions Físiques		Igual a		Datació		Criteri datació		557	
Cobreix a		Cobert per		Interpretació				559	
1069		1074		Estrat d'argila.				560	
Farceix a		Farcit per		Observacions				582	
								583	
Talla a		Tallat per		Afecció No <input type="checkbox"/> Si <input type="checkbox"/> % <input type="checkbox"/> Tipus <input type="checkbox"/>				584	
Es recolza en		Se li recolza		Cotes Sup.		Cotes Inf.		585	
Es lliura		Se li lliura						586	
								992	
								993	

Definició UE		Textura		Composició		Sector		1081	
Estrat				Geològica Argila				Foto. Plan.	
		Color		Orgànica		Zona			
				Artificial ceràmica					
Relacions Físiques		Igual a		Datació		Criteri datació			
Cobreix a		Cobert per		Interpretació					
Farceix a		Farcit per		Estrat d'argila.					
Talla a		Tallat per		Observacions					
Es recolza en		Se li recolza							
Es lliura		Se li lliura		Afecció No <input type="checkbox"/> Si <input type="checkbox"/> % <input type="checkbox"/> Tipus <input type="checkbox"/>					
				Cotes Sup. <input type="text"/>		Cotes Inf. <input type="text"/>			

Definició UE		Textura		Composició		Sector		1082	
Estructura				Geològica				Foto. Plan.	
		Color		Orgànica		Zona			
				Artificial pedres, material constructiu, morter				991	
Relacions Físiques		Igual a		Datació		Criteri datació		994	
Cobreix a		Cobert per		Interpretació med. - mod.				995	
Farceix a		Farcit per		Mur.				996	
1298				Observacions				997	
Talla a		Tallat per						998	
Es recolza en		Se li recolza						101	
Es lliura		Se li lliura		Afecció No <input type="checkbox"/> Si <input type="checkbox"/> % <input type="checkbox"/> Tipus <input type="checkbox"/>					
		1078		Cotes Sup. 10,31 / 10,14		Cotes Inf. 9,80			

Definició UE		Textura		Composició		Sector		1085	
Estructura				Geològica				Foto. Plan.	
		Color		Orgànica		Zona			
				Artificial pedres, material constructiu, morter				102	
Relacions Físiques		Igual a		Datació		Criteri datació		102	
Cobreix a		Cobert per		Interpretació med. - mod.				102	
Farceix a		Farcit per		Mur.				102	
Talla a		Tallat per		Observacions				102	
Es recolza en		Se li recolza		Orientació nord - sud.				102	
Es lliura		Se li lliura		Afecció No <input type="checkbox"/> Si <input type="checkbox"/> % <input type="checkbox"/> Tipus <input type="checkbox"/>				102	
		1086		Cotes Sup. 10,39		Cotes Inf. 9,99			

Definició UE		Textura	Composició		Sector	1086	
Estructura		<input type="text"/>	Geològica	<input type="text"/>	<input type="text"/>	Zona	Foto. Plan.
		Color	Orgànica	<input type="text"/>	<input type="text"/>	<input type="text"/>	102
		<input type="text"/>	Artificial	pedres, material constructiu, morter	<input type="text"/>	<input type="text"/>	102
Relacions Físiques		Igual a	Datació		Criteri datació		102
Cobreix a	Cobert per		med. - mod.				102
	104		Mur.				102
Farceix a	Farcit per		Observacions				102
1299			Orientació oest - est.				102
Talla a	Tallat per		Afecció No <input type="checkbox"/> Si <input type="checkbox"/> % <input type="text"/> Tipus <input type="text"/>				102
			Cotes Sup. 10,50 Cotes Inf. 9,64				
Es recolza en	Se li recolza						
	1085						
Es lliura	Se li lliura						

Definició UE		Textura	Composició		Sector	1087	
Estrat		Compacta	Geològica	Argila	<input type="text"/>	Zona	Foto. Plan.
		Color	Orgànica	<input type="text"/>	<input type="text"/>	<input type="text"/>	122
		Marró vermellós	Artificial	material constructiu	<input type="text"/>	<input type="text"/>	122
Relacions Físiques		Igual a	Datació		Criteri datació		122
Cobreix a	Cobert per		s. IV / V - IX / XI				122
	104		Reompliment del retall u.e. 1088.				122
Farceix a	Farcit per		Observacions				122
1088			No excavat.				122
Talla a	Tallat per		Material constructiu expurgat: 6 inf. teula, 2 frag. ímbrex.				
			Afecció No <input type="checkbox"/> Si <input type="checkbox"/> % <input type="text"/> Tipus <input type="text"/>				
Es recolza en	Se li recolza		Cotes Sup. 9,95 / 9,83 Cotes Inf. <input type="text"/>				
Es lliura	Se li lliura						

Definició UE		Textura	Composició		Sector	1088	
Retall		<input type="text"/>	Geològica	<input type="text"/>	<input type="text"/>	Zona	Foto. Plan.
		Color	Orgànica	<input type="text"/>	<input type="text"/>	<input type="text"/>	122
		<input type="text"/>	Artificial	<input type="text"/>	<input type="text"/>	<input type="text"/>	122
Relacions Físiques		Igual a	Datació		Criteri datació		122
Cobreix a	Cobert per		s. IV / V - IX / XI				122
			Retall de funció indeterminada. Possible sitja.				122
Farceix a	Farcit per		Observacions				122
	1087		No excavat.				122
Talla a	Tallat per		Afecció No <input type="checkbox"/> Si <input type="checkbox"/> % <input type="text"/> Tipus <input type="text"/>				
			Cotes Sup. 9,95 / 9,83 Cotes Inf. <input type="text"/>				
Es recolza en	Se li recolza						
Es lliura	Se li lliura						

Definició UE		Textura		Composició		Sector		1089	
Estrat		Compacta		Geològica Argila		Zona		Foto. Plan.	
		Color Marró Fosc		Orgànica				122	
				Artificial				122	
Relacions Físiques		Igual a		Datació		Criteri datació		122	
Cobreix a		Cobert per		Interpretació		Interpretació		122	
1090		104		s. IV / V - IX / XI		Reompliment del retall u.e. 1090.		122	
Farceix a		Farcit per		Observacions				122	
1090		1090		No excavat.				122	
Talla a		Tallat per		Afecció		Afecció			
				No <input type="checkbox"/> Si <input type="checkbox"/> % <input type="checkbox"/> Tipus <input type="checkbox"/>					
Es recolza en		Se li recolza		Cotes Sup.		Cotes Inf.			
				9,95 / 9,86					
Es lliura		Se li lliura							

Definició UE		Textura		Composició		Sector		1090	
Retall				Geològica		Zona		Foto. Plan.	
		Color		Orgànica				122	
				Artificial				122	
Relacions Físiques		Igual a		Datació		Criteri datació		122	
Cobreix a		Cobert per		Interpretació		Interpretació		122	
1091		1089		s. IV / V - IX / XI		Retall de funció indeterminada.		122	
Farceix a		Farcit per		Observacions				122	
1091		1091		No excavat.				122	
Talla a		Tallat per		Afecció		Afecció			
				No <input type="checkbox"/> Si <input type="checkbox"/> % <input type="checkbox"/> Tipus <input type="checkbox"/>					
Es recolza en		Se li recolza		Cotes Sup.		Cotes Inf.			
				9,95 / 9,86					
Es lliura		Se li lliura							

Definició UE		Textura		Composició		Sector		1091	
Estrat		Compacta		Geològica Argila		Zona		Foto. Plan.	
		Color Marró vermellós		Orgànica				122	
				Artificial				122	
Relacions Físiques		Igual a		Datació		Criteri datació		122	
Cobreix a		Cobert per		Interpretació		Interpretació		122	
172-1003-1051-1197-1220-1		104		1 ^a ½ - mit. s. I		Anivellació anterior a l'aqüeducte romà.		122	
Farceix a		Farcit per		Observacions				122	
1088-1090		1088-1090		No excavat.				122	
Talla a		Tallat per		Afecció		Afecció			
				No <input type="checkbox"/> Si <input type="checkbox"/> % <input type="checkbox"/> Tipus <input type="checkbox"/>					
Es recolza en		Se li recolza		Cotes Sup.		Cotes Inf.			
				9,95 / 9,83					
Es lliura		Se li lliura							

Definició UE		Textura	Composició		Sector	1092					
Interestrat		<input type="text"/>	Geològica	<input type="text"/>	<input type="text"/>						
		Color	Orgànica	<input type="text"/>	Zona	Foto. Plan.					
		<input type="text"/>	Artificial	<input type="text"/>	<input type="text"/>	104					
Relacions Físiques		Igual a		Datació	Criteri datació	104					
Cobreix a	Cobert per			Interpretació	s. XIX - XX	105					
1093-1095-1097-1120	104			Nivell d'ús del paviment u.e. 1093.		105					
Farceix a	Farcit per					107					
						107					
Talla a	Tallat per					107					
						107					
Es recolza en	Se li recolza					107					
						107					
Es lliura	Se li lliura					108					
1104-1094-1096						108					
				Afecció No	<input type="checkbox"/>	Si	<input type="checkbox"/>	%	<input type="text"/>	Tipus	<input type="text"/>
				Cotes Sup.	10,54 / 10,41		Cotes Inf.		<input type="text"/>		

Definició UE		Textura	Composició		Sector	1093					
Estructura		<input type="text"/>	Geològica	<input type="text"/>	<input type="text"/>						
		Color	Orgànica	<input type="text"/>	Zona	Foto. Plan.					
		<input type="text"/>	Artificial	material Constructiu	<input type="text"/>	104					
Relacions Físiques		Igual a		Datació	Criteri datació	104					
Cobreix a	Cobert per			Interpretació	s. XIX - XX	105					
	1092			Paviment de rajoles.		107					
Farceix a	Farcit per					107					
						107					
Talla a	Tallat per					107					
	1120					107					
Es recolza en	Se li recolza					107					
1095-1098-1104	1097					107					
Es lliura	Se li lliura					108					
						108					
				Afecció No	<input type="checkbox"/>	Si	<input type="checkbox"/>	%	<input type="text"/>	Tipus	<input type="text"/>
				Cotes Sup.	10,50 / 10,41		Cotes Inf.		<input type="text"/>		

Definició UE		Textura	Composició		Sector	1094					
Estructura		<input type="text"/>	Geològica	<input type="text"/>	<input type="text"/>						
		Color	Orgànica	<input type="text"/>	Zona	Foto. Plan.					
		<input type="text"/>	Artificial	metalls	<input type="text"/>	104					
Relacions Físiques		Igual a		Datació	Criteri datació	104					
Cobreix a	Cobert per			Interpretació	s. XIX - XX	105					
				Barnilla de ferro al paviment u.e. 1093.		105					
Farceix a	Farcit per										
Talla a	Tallat per										
Es recolza en	Se li recolza										
1095											
Es lliura	Se li lliura										
	1092										
				Afecció No	<input type="checkbox"/>	Si	<input type="checkbox"/>	%	<input type="text"/>	Tipus	<input type="text"/>
				Cotes Sup.	10,54		Cotes Inf.		<input type="text"/>		

Definició UE		Textura		Composició		Sector		1095	
Estructura		<input type="text"/>		Geològica <input type="text"/>		<input type="text"/>		Foto. Plan.	
		Color <input type="text"/>		Orgànica <input type="text"/>		Zona <input type="text"/>		104	
		<input type="text"/>		Artificial <input type="text"/>		pedres		104	
Relacions Físiques		Igual a		Datació		Criteri datació		105	
Cobreix a		Cobert per		s. XIX - XX <input type="text"/>		<input type="text"/>		105	
		1092		Interpretació		Pedra al paviment u.e. 1093.			
Farceix a		Farcit per		Observacions		<input type="text"/>			
Talla a		Tallat per							
Es recolza en		Se li recolza		Afecció No <input type="checkbox"/> Si <input type="checkbox"/> % <input type="text"/> Tipus <input type="text"/>					
1104		1093-1094		Cotes Sup. 10,54 <input type="text"/>		Cotes Inf. <input type="text"/>			
Es lliura		Se li lliura							

Definició UE		Textura		Composició		Sector		1096	
Estructura		<input type="text"/>		Geològica <input type="text"/>		<input type="text"/>		Foto. Plan.	
		Color <input type="text"/>		Orgànica <input type="text"/>		Zona <input type="text"/>		104	
		<input type="text"/>		Artificial <input type="text"/>		metalls		105	
Relacions Físiques		Igual a		Datació		Criteri datació			
Cobreix a		Cobert per		s. XIX - XX <input type="text"/>		<input type="text"/>			
		1092		Interpretació		Barnilla de ferro al paviment u.e. 1093.			
Farceix a		Farcit per		Observacions		<input type="text"/>			
Talla a		Tallat per							
Es recolza en		Se li recolza		Afecció No <input type="checkbox"/> Si <input type="checkbox"/> % <input type="text"/> Tipus <input type="text"/>					
1098		1092		Cotes Sup. 10,48 <input type="text"/>		Cotes Inf. 10,38 <input type="text"/>			
Es lliura		Se li lliura							

Definició UE		Textura		Composició		Sector		1097	
Estructura		<input type="text"/>		Geològica <input type="text"/>		<input type="text"/>		Foto. Plan.	
		Color <input type="text"/>		Orgànica <input type="text"/>		Zona <input type="text"/>		104	
		<input type="text"/>		Artificial <input type="text"/>		pedres		104	
Relacions Físiques		Igual a		Datació		Criteri datació		105	
Cobreix a		Cobert per		s. XIX - XX <input type="text"/>		<input type="text"/>			
		1092		Interpretació		Pedra al paviment u.e. 1093.			
Farceix a		Farcit per		Observacions		<input type="text"/>			
Talla a		Tallat per							
Es recolza en		Se li recolza		Afecció No <input type="checkbox"/> Si <input type="checkbox"/> % <input type="text"/> Tipus <input type="text"/>					
1093				Cotes Sup. 10,50 <input type="text"/>		Cotes Inf. <input type="text"/>			
Es lliura		Se li lliura							

Definició UE		Textura	Composició		Sector	1098	
Estrat		Compacta	Geològica				
		Color	Orgànica		Zona	Foto. Plan.	
		Blanc	Artificial	morter, ceràmica		104	
Relacions Físiques		Igual a	Datació		Criteri datació		105
Cobreix a	Cobert per		s. XIX-XX				105
1106-1115-1124			Interpretació		Preparat de morter del paviment u.e. 1093.		105
Farceix a	Farcit per		Observacions				108
							108
Talla a	Tallat per						108
	1120						108
Es recolza en	Se li recolza						108
	1093-1096						108
Es lliura	Se li lliura						108
1104							108
		Afecció No <input type="checkbox"/> Si <input type="checkbox"/> % <input type="checkbox"/> Tipus <input type="checkbox"/>					
		Cotes Sup. 9,46 / 9,42		Cotes Inf.			

Definició UE		Textura	Composició		Sector	1099	
Estructura			Geològica				
		Color	Orgànica		Zona	Foto. Plan.	
			Artificial	material Constructiu		107	
Relacions Físiques		Igual a	Datació		Criteri datació		107
Cobreix a	Cobert per		s. XIX - XX				107
1288			Interpretació		Paviment de rajoles.		108
Farceix a	Farcit per		Observacions		Tipus de caixó amb rajoles quadrades (23 x 23 cm).		108
							108
Talla a	Tallat per						109
							109
Es recolza en	Se li recolza						110
1100-1102							110
Es lliura	Se li lliura						110
							110
		Afecció No <input type="checkbox"/> Si <input type="checkbox"/> % <input type="checkbox"/> Tipus <input type="checkbox"/>					
		Cotes Sup. 10,52 / 10,45		Cotes Inf.			

Definició UE		Textura	Composició		Sector	1100	
Estructura			Geològica				
		Color	Orgànica		Zona	Foto. Plan.	
			Artificial	pedres, morter		104	
Relacions Físiques		Igual a	Datació		Criteri datació		104
Cobreix a	Cobert per		s. XIX - XX				105
			Interpretació		Mur.		105
Farceix a	Farcit per		Observacions				105
							106
Talla a	Tallat per						106
							106
Es recolza en	Se li recolza						106
1104	1099-1101-1102						106
Es lliura	Se li lliura						107
	1103						107
		Afecció No <input type="checkbox"/> Si <input type="checkbox"/> % <input type="checkbox"/> Tipus <input type="checkbox"/>					
		Cotes Sup. 10,57 / 10,53		Cotes Inf.			

Definició UE		Textura	Composició		Sector	1101	
Estructura		<input type="text"/>	Geològica	<input type="text"/>	<input type="text"/>	Zona	Foto. Plan.
		Color	Orgànica	<input type="text"/>	<input type="text"/>		107
		<input type="text"/>	Artificial	pedres	<input type="text"/>		107
Relacions Físiques		Igual a	Datació		Criteri datació		107
Cobreix a		Cobert per	s. XIX - XX				108
Farceix a		Farcit per	Carreu de pedra.				108
Talla a		Tallat per	Observacions				108
Es recolza en		Se li recolza	<input type="text"/>				108
1100-1102							109
Es lliura		Se li lliura	Afecció No <input type="checkbox"/> Si <input type="checkbox"/> % <input type="text"/> Tipus <input type="text"/>				109
			Cotes Sup. 10,52		Cotes Inf. <input type="text"/>		110

Definició UE		Textura	Composició		Sector	1102	
Estrat		Compacta	Geològica	<input type="text"/>	<input type="text"/>	Zona	Foto. Plan.
		Color	Orgànica	<input type="text"/>	<input type="text"/>		107
		Blanc	Artificial	morter	<input type="text"/>		107
Relacions Físiques		Igual a	Datació		Criteri datació		107
Cobreix a		Cobert per	s. XIX - XX				108
Farceix a		Farcit per	Preparat de morter de calç del paviment u.e. 1099.				108
Talla a		Tallat per	Observacions				108
Es recolza en		Se li recolza	<input type="text"/>				108
1100-1104		1099-1101-1122					109
Es lliura		Se li lliura	Afecció No <input type="checkbox"/> Si <input type="checkbox"/> % <input type="text"/> Tipus <input type="text"/>				109
			Cotes Sup. 10,45		Cotes Inf. <input type="text"/>		110

Definició UE		Textura	Composició		Sector	1103	
Estrat		<input type="text"/>	Geològica	Argila	<input type="text"/>	Zona	Foto. Plan.
		Color	Orgànica	<input type="text"/>	<input type="text"/>		107
		<input type="text"/>	Artificial	<input type="text"/>	<input type="text"/>		107
Relacions Físiques		Igual a	Datació		Criteri datació		107
Cobreix a		Cobert per					108
Farceix a		Farcit per	Estrat d'argila.				108
Talla a		Tallat per	Observacions				108
Es recolza en		Se li recolza	No excavat.				108
1100-1104							109
Es lliura		Se li lliura	Afecció No <input type="checkbox"/> Si <input type="checkbox"/> % <input type="text"/> Tipus <input type="text"/>				109
			Cotes Sup. 10,49		Cotes Inf. <input type="text"/>		110

Definició UE		Textura	Composició		Sector	1104	
Estructura			Geològica			Foto. Plan.	
		Color	Orgànica		Zona		
			Artificial	pedres, morter			
Relacions Físiques		Igual a	Datació		Criteri datació		104
Cobreix a		Cobert per	fin. s. XVIII - XIX				104
Farceix a		Farcit per	Mur.				105
1281							105
Talla a		Tallat per	Observacions				105
		1122					105
Es recolza en		Se li recolza	Afecció No <input type="checkbox"/> Si <input type="checkbox"/> % <input type="checkbox"/> Tipus <input type="checkbox"/>				105
		1093-1095-1100-1102-1122	Cotes Sup. 10,60 / 10,56 Cotes Inf. < 10,39				106
Es lliura		Se li lliura					106
		1092-1098-1103-1115					106

Definició UE		Textura	Composició		Sector	1105	
Estrat		Solta	Geològica	Argila		Foto. Plan.	
		Color	Orgànica	Òssos	Zona		
		Marró Fosc	Artificial	ceràmica, material constructiu, morter,			
Relacions Físiques		Igual a	Datació		Criteri datació		104
Cobreix a		Cobert per					105
Farceix a		Farcit per	Interpretació				105
Talla a		Tallat per	Estrat d'argila.				107
Es recolza en		Se li recolza	Observacions				107
							108
Es lliura		Se li lliura	Afecció No <input type="checkbox"/> Si <input type="checkbox"/> % <input type="checkbox"/> Tipus <input type="checkbox"/>				108
1106-1107			Cotes Sup. 10,38 Cotes Inf. 10,03				109
							109
							109
							109
							109
							110

Definició UE		Textura	Composició		Sector	1106	
Estructura			Geològica			Foto. Plan.	
		Color	Orgànica		Zona		
			Artificial	pedres, morter			
Relacions Físiques		Igual a	Datació		Criteri datació		104
Cobreix a		Cobert per	2 ^a ½ - fin. s. XVIII				105
Farceix a		Farcit per	Mur.				105
1141							105
Talla a		Tallat per	Observacions				106
Es recolza en		Se li recolza	Morter de calç ataronjat.				106
							106
Es lliura		Se li lliura	Afecció No <input type="checkbox"/> Si <input type="checkbox"/> % <input type="checkbox"/> Tipus <input type="checkbox"/>				106
		1105-1115-1124-1132-1140	Cotes Sup. 10,42 Cotes Inf. 10,21				106
							106
							107

Definició UE		Textura	Composició		Sector	1107	
Estructura			Geològica			Foto. Plan.	
		Color	Orgànica		Zona		
			Artificial	material Constructiu, morter		104	
Relacions Físiques		Igual a 1066	Datació		Criteri datació		105
Cobreix a	Cobert per		s. XIX - XX				105
Farceix a	Farcit per		Interpretació		Claveguera		105
Talla a	Tallat per		Observacions				106
Es recolza en	Se li recolza						107
1064-1108							107
Es lliura	Se li lliura		Afecció No <input type="checkbox"/> Si <input type="checkbox"/> % <input type="checkbox"/> Tipus <input type="checkbox"/>				108
	1105		Cotes Sup. 10,36 / 10,33		Cotes Inf. <input type="text"/>		108
							109

Definició UE		Textura	Composició		Sector	1108	
Estructura			Geològica			Foto. Plan.	
		Color	Orgànica		Zona		
			Artificial	material Constructiu, morter		104	
Relacions Físiques		Igual a 1064	Datació		Criteri datació		105
Cobreix a	Cobert per		s. XIX - XX				105
Farceix a	Farcit per		Interpretació		Mur.		106
Talla a	Tallat per		Observacions				106
Es recolza en	Se li recolza						106
	1107-1113						107
Es lliura	Se li lliura		Afecció No <input type="checkbox"/> Si <input type="checkbox"/> % <input type="checkbox"/> Tipus <input type="checkbox"/>				107
			Cotes Sup. 10,32		Cotes Inf. 9,34		107
							107

Definició UE		Textura	Composició		Sector	1109	
Estrat		Compacta	Geològica			Foto. Plan.	
		Color	Orgànica		Zona		
		Blanc	Artificial	morter		104	
Relacions Físiques		Igual a	Datació		Criteri datació		105
Cobreix a	Cobert per		s. XIX - XX				105
1272			Interpretació		Preparat de morter del calç del paviment u.e. 1063		106
Farceix a	Farcit per		Observacions				106
Talla a	Tallat per						107
Es recolza en	Se li recolza						107
	1063						107
Es lliura	Se li lliura		Afecció No <input type="checkbox"/> Si <input type="checkbox"/> % <input type="checkbox"/> Tipus <input type="checkbox"/>				107
1066			Cotes Sup. 10,36		Cotes Inf. 10,32		107
							107

Definició UE		Textura	Composició		Sector	1110	
Estructura		<input type="text"/>	Geològica	<input type="text"/>	<input type="text"/>	Zona	Foto. Plan.
		Color	Orgànica	<input type="text"/>	<input type="text"/>		104
		<input type="text"/>	Artificial	morter	<input type="text"/>		105
Relacions Físiques		Igual a	Datació		Criteri datació		105
Cobreix a	Cobert per		s. XIX - XX				105
Farceix a	Farcit per		Enlluït del mur u.e. 1108.				105
Talla a	Tallat per		Observacions				106
Es recolza en 1111	Se li recolza		<input type="text"/>				107
Es lliura	Se li lliura		Afecció No <input type="checkbox"/> Si <input type="checkbox"/> % <input type="text"/> Tipus <input type="text"/>				107
			Cotes Sup. 10,31		Cotes Inf. <input type="text"/>		108
							108
							109
							110

Definició UE		Textura	Composició		Sector	1111	
Estructura		<input type="text"/>	Geològica	<input type="text"/>	<input type="text"/>	Zona	Foto. Plan.
		Color	Orgànica	<input type="text"/>	<input type="text"/>		104
		<input type="text"/>	Artificial	morter	<input type="text"/>		105
Relacions Físiques		Igual a	Datació		Criteri datació		105
Cobreix a	Cobert per		s. XIX - XX				105
Farceix a	Farcit per		Enlluït del mur u.e. 1108.				106
Talla a	Tallat per		Observacions				107
Es recolza en 1112	Se li recolza 1110		<input type="text"/>				107
Es lliura	Se li lliura		Afecció No <input type="checkbox"/> Si <input type="checkbox"/> % <input type="text"/> Tipus <input type="text"/>				107
			Cotes Sup. 10,31		Cotes Inf. <input type="text"/>		108
							108
							109
							110

Definició UE		Textura	Composició		Sector	1112	
Estructura		<input type="text"/>	Geològica	<input type="text"/>	<input type="text"/>	Zona	Foto. Plan.
		Color	Orgànica	<input type="text"/>	<input type="text"/>		104
		<input type="text"/>	Artificial	material Constructiu	<input type="text"/>		105
Relacions Físiques		Igual a	Datació		Criteri datació		105
Cobreix a	Cobert per		s. XIX - XX				105
Farceix a	Farcit per		Enlluït del mur u.e. 1108.				105
Talla a	Tallat per		Observacions				106
Es recolza en 1113	Se li recolza 1111		Rajoles disposades verticalment.				107
Es lliura	Se li lliura		Afecció No <input type="checkbox"/> Si <input type="checkbox"/> % <input type="text"/> Tipus <input type="text"/>				107
			Cotes Sup. 10,31		Cotes Inf. <input type="text"/>		107
							108
							108
							109
							110

Definició UE		Textura	Composició		Sector	1113	
Estructura		<input type="text"/>	Geològica	<input type="text"/>	<input type="text"/>	Foto. Plan.	
		Color	Orgànica	<input type="text"/>	Zona		
		<input type="text"/>	Artificial	morter	<input type="text"/>		
Relacions Físiques		Igual a		Datació	Criteri datació		104
Cobreix a	Cobert per			Interpretació	s. XIX - XX		105
Farceix a	Farcit per			Enlluït del mur u.e. 1108.			105
Talla a	Tallat per			Observacions			105
Es recolza en	Se li recolza			<input type="text"/>			106
1108	1112						107
Es lliura	Se li lliura			Afecció No <input type="checkbox"/> Si <input type="checkbox"/> % <input type="text"/> Tipus <input type="text"/>			107
				Cotes Sup. 10,31 Cotes Inf. <input type="text"/>			107
							108
							108
							109
							110

Definició UE		Textura	Composició		Sector	1114	
Retall		<input type="text"/>	Geològica	<input type="text"/>	<input type="text"/>	Foto. Plan.	
		Color	Orgànica	<input type="text"/>	Zona		
		<input type="text"/>	Artificial	<input type="text"/>	<input type="text"/>		
Relacions Físiques		Igual a		Datació	Criteri datació		
Cobreix a	Cobert per			Interpretació	mod.		
Farceix a	Farcit per			Trinxera de fonamentació de la claveguera u.e. 1066.			
Talla a	Tallat per			Observacions			
1272	1066			<input type="text"/>			
Es recolza en	Se li recolza			Afecció No <input type="checkbox"/> Si <input type="checkbox"/> % <input type="text"/> Tipus <input type="text"/>			
Es lliura	Se li lliura			Cotes Sup. 10,32 Cotes Inf. 9,98			

Definició UE		Textura	Composició		Sector	1115	
Estrat		Compacta	Geològica	Argila	<input type="text"/>	Foto. Plan.	
		Color	Orgànica	Ossos	Zona		
		Marró	Artificial	ceràmica	<input type="text"/>		
Relacions Físiques		Igual a		Datació	Criteri datació		105
Cobreix a	Cobert per			Interpretació	s. XIX		105
1116-1118-1119-1125-1130-	1098-1124			Anivellació.			105
Farceix a	Farcit per			Observacions			106
Talla a	Tallat per			<input type="text"/>			106
1120							108
Es recolza en	Se li recolza			Afecció No <input type="checkbox"/> Si <input type="checkbox"/> % <input type="text"/> Tipus <input type="text"/>			109
Es lliura	Se li lliura			Cotes Sup. 10,41 / 10,34 Cotes Inf. <input type="text"/>			109
1104-1106							109
							109

Definició UE		Textura		Composició		Sector		1116	
Estrat		Solta		Geològica Argila		Zona		Foto. Plan.	
		Color Marró Gris		Orgànica Ossos, carbons				106	
				Artificial ceràmica, material constructiu				106	
Relacions Físiques		Igual a		Datació		Criteri datació		106	
Cobreix a 1119		Cobert per 1115		Interpretació pos.s.XIII-ant.XIX				106	
Farceix a		Farcit per		Estrat d'argila				106	
Talla a		Tallat per		Observacions					
Es recolza en		Se li recolza							
Es lliura		Se li lliura		Afecció No <input type="checkbox"/> Si <input type="checkbox"/> % <input type="checkbox"/> Tipus <input type="checkbox"/>					
				Cotes Sup. 10,31		Cotes Inf.			

Definició UE		Textura		Composició		Sector		1118	
Estructura				Geològica		Zona		Foto. Plan.	
		Color		Orgànica				106	
				Artificial pedres				106	
Relacions Físiques		Igual a		Datació		Criteri datació		106	
Cobreix a		Cobert per 1115		Interpretació s. XIII				106	
Farceix a		Farcit per		Aliniació de pedres.				106	
Talla a		Tallat per		Observacions				107	
Es recolza en 1160		Se li recolza		Orientació nord-est - sud-oest.				107	
Es lliura		Se li lliura 1161-1119-1159		Afecció No <input type="checkbox"/> Si <input type="checkbox"/> % <input type="checkbox"/> Tipus <input type="checkbox"/>				110	
				Cotes Sup. 10,41 / 10,38		Cotes Inf. 10,30		110	

Definició UE		Textura		Composició		Sector		1119	
Estrat				Geològica Argila		Zona		Foto. Plan.	
		Color		Orgànica Ossos				106	
				Artificial ceràmica, material constructiu				106	
Relacions Físiques		Igual a 1149		Datació		Criteri datació		106	
Cobreix a 1159		Cobert per 1115-1116		Interpretació s. XIII				106	
Farceix a		Farcit per		Estrat d'argila.				106	
Talla a		Tallat per		Observacions				107	
Es recolza en		Se li recolza						107	
Es lliura 1118		Se li lliura		Afecció No <input type="checkbox"/> Si <input type="checkbox"/> % <input type="checkbox"/> Tipus <input type="checkbox"/>				107	
				Cotes Sup. 10,34		Cotes Inf.			

Definició UE		Textura		Composició		Sector		1120	
Retall		<input type="text"/>		Geològica <input type="text"/>		<input type="text"/>		Foto. Plan.	
		Color <input type="text"/>		Orgànica <input type="text"/>		Zona <input type="text"/>		107	
		<input type="text"/>		Artificial <input type="text"/>		<input type="text"/>		107	
Relacions Físiques		Igual a		Datació		Criteri datació		107	
Cobreix a		Cobert per		Interpretació		<input type="text"/>		107	
		1092		s. XIX - XX		<input type="text"/>		107	
Farceix a		Farcit per		Forat de pal al paviment u.e. 1093.				107	
		1127						108	
Talla a		Tallat per		Observacions				108	
1093-1098-1115-1129-1147-								108	
Es recolza en		Se li recolza		Afecció No <input type="checkbox"/> Si <input type="checkbox"/> % <input type="text"/> Tipus <input type="text"/>				108	
				Cotes Sup. 10,49		Cotes Inf. <input type="text"/>		111	
Es lliura		Se li lliura						111	

Definició UE		Textura		Composició		Sector		1121	
Estrat		<input type="text"/>		Geològica <input type="text"/>		<input type="text"/>		Foto. Plan.	
		Color <input type="text"/>		Orgànica <input type="text"/>		Zona <input type="text"/>		107	
		<input type="text"/>		Artificial <input type="text"/>		material Constructiu, pedres, morter		107	
Relacions Físiques		Igual a		Datació		Criteri datació		107	
Cobreix a		Cobert per		Interpretació		<input type="text"/>		107	
				Reompliment de runa del retall 1122.				108	
Farceix a		Farcit per		Observacions				108	
1122				No excavat.				108	
Talla a		Tallat per						108	
				Afecció No <input type="checkbox"/> Si <input type="checkbox"/> % <input type="text"/> Tipus <input type="text"/>				109	
Es recolza en		Se li recolza		Cotes Sup. 10,40		Cotes Inf. <input type="text"/>		109	
								109	
Es lliura		Se li lliura							

Definició UE		Textura		Composició		Sector		1122	
Retall		<input type="text"/>		Geològica <input type="text"/>		<input type="text"/>		Foto. Plan.	
		Color <input type="text"/>		Orgànica <input type="text"/>		Zona <input type="text"/>		107	
		<input type="text"/>		Artificial <input type="text"/>		<input type="text"/>		107	
Relacions Físiques		Igual a		Datació		Criteri datació		107	
Cobreix a		Cobert per		Interpretació		<input type="text"/>		107	
				Retall de funció indeterminada.				108	
Farceix a		Farcit per		Observacions				108	
		1121		No excavat.				108	
Talla a		Tallat per						108	
1104				Afecció No <input type="checkbox"/> Si <input type="checkbox"/> % <input type="text"/> Tipus <input type="text"/>				109	
Es recolza en		Se li recolza		Cotes Sup. 10,40		Cotes Inf. <input type="text"/>		109	
1102								109	
Es lliura		Se li lliura							

Definició UE		Textura		Composició		Sector		1123	
Retall		<input type="text"/>		Geològica <input type="text"/>		<input type="text"/>		Foto. Plan.	
		Color <input type="text"/>		Orgànica <input type="text"/>		Zona <input type="text"/>		107	
		<input type="text"/>		Artificial <input type="text"/>				107	
Relacions Físiques		Igual a		Datació		Criteri datació		107	
Cobreix a		Cobert per		Interpretació s. XV - XVI <input type="text"/>		<input type="text"/>		108	
1122		1076		Trinxera de fonamentació del mur u.e. 1076.				108	
Farceix a		Farcit per		Observacions				108	
Talla a		Tallat per		<input type="text"/>				108	
Es recolza en		Se li recolza		Afecció No <input type="checkbox"/> Si <input type="checkbox"/> % <input type="text"/> Tipus <input type="text"/>				109	
Es lliura		Se li lliura		Cotes Sup. 10,48 <input type="text"/> Cotes Inf. 10,24 <input type="text"/>				110	
								111	

Definició UE		Textura		Composició		Sector		1124	
Estrat		Compacta <input type="text"/>		Geològica Argila <input type="text"/>		<input type="text"/>		Foto. Plan.	
		Color <input type="text"/>		Orgànica <input type="text"/>		Zona <input type="text"/>		108	
		Marró ataronjat <input type="text"/>		Artificial ceràmica, metalls <input type="text"/>				109	
Relacions Físiques		Igual a		Datació		Criteri datació		109	
Cobreix a		Cobert per		Interpretació <input type="text"/>		<input type="text"/>		109	
1115		1098		Estrat d'argila.				109	
Farceix a		Farcit per		Observacions				109	
Talla a		Tallat per		<input type="text"/>				109	
Es recolza en		Se li recolza		Afecció No <input type="checkbox"/> Si <input type="checkbox"/> % <input type="text"/> Tipus <input type="text"/>				109	
Es lliura		Se li lliura		Cotes Sup. 10,37 <input type="text"/> Cotes Inf. 10,35 <input type="text"/>					
1106									

Definició UE		Textura		Composició		Sector		1125	
Interestrat		<input type="text"/>		Geològica <input type="text"/>		<input type="text"/>		Foto. Plan.	
		Color <input type="text"/>		Orgànica <input type="text"/>		Zona <input type="text"/>			
		<input type="text"/>		Artificial <input type="text"/>					
Relacions Físiques		Igual a		Datació		Criteri datació			
Cobreix a		Cobert per		Interpretació fin. s. XVIII - XIX <input type="text"/>		<input type="text"/>			
1126		1115		Nivell d'ús del paviment u.e. 1126.					
Farceix a		Farcit per		Observacions					
Talla a		Tallat per		<input type="text"/>					
Es recolza en		Se li recolza		Afecció No <input type="checkbox"/> Si <input type="checkbox"/> % <input type="text"/> Tipus <input type="text"/>					
Es lliura		Se li lliura		Cotes Sup. 10,40 / 10,35 <input type="text"/> Cotes Inf. <input type="text"/>					
1130									

Definició UE		Textura	Composició		Sector	1126	
Estructura		Compacta	Geològica				
		Color	Orgànica		Zona	Foto. Plan.	
		Blanc groguenc	Artificial	morter		110	
Relacions Físiques		Igual a	Datació		Criteri datació		110
Cobreix a	Cobert per		fin. s. XVIII - XIX				110
	1125						110
Farceix a	Farcit per		Paviment de calç.				110
							110
Talla a	Tallat per		Observacions				111
			Longitud total de l'espai: 1,94 m.				111
Es recolza en	Se li recolza		Afecció No <input type="checkbox"/> Si <input type="checkbox"/> % <input type="checkbox"/> Tipus <input type="checkbox"/>				
1130			Cotes Sup. 10,40 / 10,35		Cotes Inf. <input type="checkbox"/>		
Es lliura	Se li lliura						

Definició UE		Textura	Composició		Sector	1127	
Estrat		Solta	Geològica	Argila			
		Color	Orgànica		Zona	Foto. Plan.	
			Artificial				
Relacions Físiques		Igual a	Datació		Criteri datació		
Cobreix a	Cobert per		s. XIX - XX				
Farceix a	Farcit per		Reompliment del forat de pal u.e. 1120.				
1120							
Talla a	Tallat per		Observacions				
Es recolza en	Se li recolza		Afecció No <input type="checkbox"/> Si <input type="checkbox"/> % <input type="checkbox"/> Tipus <input type="checkbox"/>				
			Cotes Sup. 10,41		Cotes Inf. <input type="checkbox"/>		
Es lliura	Se li lliura						

Definició UE		Textura	Composició		Sector	1128	
Estrat		Solta	Geològica	Argila			
		Color	Orgànica		Zona	Foto. Plan.	
		Marró Fosc	Artificial			111	
Relacions Físiques		Igual a	Datació		Criteri datació		111
Cobreix a	Cobert per		pos. s. I - ant.XVI				111
	104						111
Farceix a	Farcit per		Anivellació.				111
							113
Talla a	Tallat per		Observacions				114
	1298-1299						
Es recolza en	Se li recolza		Afecció No <input type="checkbox"/> Si <input type="checkbox"/> % <input type="checkbox"/> Tipus <input type="checkbox"/>				
			Cotes Sup. 10,25 / 10,46		Cotes Inf. 9,99		
Es lliura	Se li lliura						

Definició UE		Textura	Composició		Sector	1129	
Estructura			Geològica			Foto. Plan.	
		Color	Orgànica		Zona	111	
			Artificial	material Constructiu, morter		111	
Relacions Físiques		Igual a	Datació		Criteri datació		111
Cobreix a	Cobert per		s. XIX - XX				111
Farceix a	Farcit per		Interpretació		Caixa de maons del forat de pal u.e. 1120.		113
Talla a	Tallat per		Observacions				114
Es recolza en	Se li recolza	1120					
Es lliura	Se li lliura		Afecció No <input type="checkbox"/> Si <input type="checkbox"/> % <input type="checkbox"/> Tipus <input type="checkbox"/>				
			Cotes Sup. 10,33		Cotes Inf.		

Definició UE		Textura	Composició		Sector	1130	
Estructura			Geològica			Foto. Plan.	
		Color	Orgànica		Zona	110	
			Artificial			110	
Relacions Físiques		Igual a	Datació		Criteri datació		110
Cobreix a	Cobert per		Fin. s. XVIII - XIX				110
Farceix a	Farcit per	1115	Interpretació		Envà.		110
Talla a	Tallat per		Observacions				111
Es recolza en	Se li recolza	1132					111
Es lliura	Se li lliura	1125	Afecció No <input type="checkbox"/> Si <input type="checkbox"/> % <input type="checkbox"/> Tipus <input type="checkbox"/>				111
			Cotes Sup. 10,39 / 10,37		Cotes Inf.		111

Definició UE		Textura	Composició		Sector	1132	
Estrat		Compacta	Geològica	Argila		Foto. Plan.	
		Color	Orgànica	Ossos	Zona	110	
		Marró	Artificial	ceràmica, material constructiu		110	
Relacions Físiques		Igual a	Datació		Criteri datació		110
Cobreix a	Cobert per	1133-1134-1136-1138-1140	2 ^a ½ - fin. s. XVIII				110
Farceix a	Farcit per	1115	Interpretació		Anivellació.		110
Talla a	Tallat per	1281	Observacions				111
Es recolza en	Se li recolza	1130					111
Es lliura	Se li lliura	1106	Afecció No <input type="checkbox"/> Si <input type="checkbox"/> % <input type="checkbox"/> Tipus <input type="checkbox"/>				111
			Cotes Sup. 10,41 / 10,35		Cotes Inf.		111

Definició UE		Textura		Composició		Sector		1133	
Estrat		Compacta		Geològica Argila		Zona		Foto. Plan.	
		Color		Orgànica				112	
		Gris		Artificial				112	
				ceràmica, material constructiu, metalls				112	
Relacions Físiques		Igual a		Datació		Criteri datació		112	
Cobreix a		Cobert per		Interpretació				112	
1142-1144		1132		s.XIV - XVIII				112	
Farceix a		Farcit per		Capa d'argila amb superfície amb carbons.				112	
								112	
Talla a		Tallat per		Observacions				112	
		1135-1137-1139-1141-1281						113	
Es recolza en		Se li recolza						113	
								113	
Es lliura		Se li lliura		Afecció No		Tipus		113	
				No <input type="checkbox"/> Si <input type="checkbox"/> % <input type="checkbox"/>				113	
				Cotes Sup.		Cotes Inf.		113	
				10,36 / 10,32					

Definició UE		Textura		Composició		Sector		1134	
Estrat				Geològica Argila		Zona		Foto. Plan.	
		Color		Orgànica				112	
				Artificial				112	
				material Constructiu				112	
Relacions Físiques		Igual a		Datació		Criteri datació		112	
Cobreix a		Cobert per		Interpretació				112	
1135		1132		s.XIV - XVIII				112	
Farceix a		Farcit per		Reompliment del retall u.e. 1135.				112	
								112	
Talla a		Tallat per		Observacions				112	
								113	
Es recolza en		Se li recolza						113	
								113	
Es lliura		Se li lliura		Afecció No		Tipus		113	
				No <input type="checkbox"/> Si <input type="checkbox"/> % <input type="checkbox"/>				113	
				Cotes Sup.		Cotes Inf.		113	
				10,33					

Definició UE		Textura		Composició		Sector		1135	
Retall				Geològica		Zona		Foto. Plan.	
		Color		Orgànica				112	
				Artificial				112	
Relacions Físiques		Igual a		Datació		Criteri datació		112	
Cobreix a		Cobert per		Interpretació				112	
1133		1134		s.XIV - XVIII				112	
Farceix a		Farcit per		Retall de funció indeterminada.				112	
		1142						112	
Talla a		Tallat per		Observacions				112	
		1142						113	
Es recolza en		Se li recolza						113	
								113	
Es lliura		Se li lliura		Afecció No		Tipus		113	
				No <input type="checkbox"/> Si <input type="checkbox"/> % <input type="checkbox"/>				113	
				Cotes Sup.		Cotes Inf.		113	
				10,33		10,30			

Definició UE		Textura	Composició		Sector	1136	
Estrat		<input type="text"/>	Geològica	Argila	<input type="text"/>		
		Color	Orgànica	<input type="text"/>	Zona	Foto. Plan.	
		<input type="text"/>	Artificial	material Constructiu	<input type="text"/>	112	
Relacions Físiques		Igual a	Datació		Criteri datació		112
Cobreix a	Cobert per		Interpretació		s.XIV - XVIII		112
	1132		Reompliment del retall u.e. 1137.				112
Farceix a	Farcit per		Observacions				112
1137			<input type="text"/>				112
Talla a	Tallat per		Afecció No <input type="checkbox"/> Si <input type="checkbox"/> % <input type="text"/> Tipus <input type="text"/>				112
			Cotes Sup. 10,37 Cotes Inf. <input type="text"/>				113
Es recolza en	Se li recolza						113
							113
Es lliura	Se li lliura						113

Definició UE		Textura	Composició		Sector	1137	
Retall		<input type="text"/>	Geològica	<input type="text"/>	<input type="text"/>		
		Color	Orgànica	<input type="text"/>	Zona	Foto. Plan.	
		<input type="text"/>	Artificial	<input type="text"/>	<input type="text"/>	112	
Relacions Físiques		Igual a	Datació		Criteri datació		112
Cobreix a	Cobert per		Interpretació		s.XIV - XVIII		112
			Retall de funció indeterminada.				112
Farceix a	Farcit per		Observacions				112
	1136		<input type="text"/>				112
Talla a	Tallat per		Afecció No <input type="checkbox"/> Si <input type="checkbox"/> % <input type="text"/> Tipus <input type="text"/>				112
	1133-1144-1148		Cotes Sup. 10,37 Cotes Inf. 10,27				112
Es recolza en	Se li recolza						113
							113
Es lliura	Se li lliura						113

Definició UE		Textura	Composició		Sector	1138	
Estrat		<input type="text"/>	Geològica	Argila	<input type="text"/>		
		Color	Orgànica	<input type="text"/>	Zona	Foto. Plan.	
		<input type="text"/>	Artificial	<input type="text"/>	<input type="text"/>	113	
Relacions Físiques		Igual a	Datació		Criteri datació		
Cobreix a	Cobert per		Interpretació		s.XIV - XVIII		
	1132		Reompliment del retall u.e. 1139.				
Farceix a	Farcit per		Observacions				
	1139		<input type="text"/>				
Talla a	Tallat per		Afecció No <input type="checkbox"/> Si <input type="checkbox"/> % <input type="text"/> Tipus <input type="text"/>				
			Cotes Sup. 10,33 Cotes Inf. <input type="text"/>				
Es recolza en	Se li recolza						
Es lliura	Se li lliura						

Definició UE		Textura		Composició		Sector	
Retall						1139	
		Color		Geològica		Zona	
						Foto. Plan.	
				Orgànica		113	
				Artificial		113	
Relacions Físiques		Igual a 1281		Datació		Criteri datació	
Cobreix a		Cobert per		Interpretació s.XIV - XVIII			
Farceix a		Farcit per		Retall de funció indeterminada.		113	
Talla a		Tallat per		Observacions		113	
1133-1144-1147						113	
Es recolza en		Se li recolza		Afecció No <input type="checkbox"/> Si <input type="checkbox"/> % <input type="checkbox"/> Tipus <input type="checkbox"/>		113	
Es lliura		Se li lliura		Cotes Sup. 10,36		113	
				Cotes Inf.		115	

Definició UE		Textura		Composició		Sector	
Estrat		Compacta		Argila		1140	
		Color		Orgànica		Zona	
		Marró		Òssos		Foto. Plan.	
				Artificial		112	
				ceràmica, material constructiu		112	
Relacions Físiques		Igual a		Datació		Criteri datació	
Cobreix a		Cobert per		Interpretació 2 ^a ½ - fin. s. XVIII			
Farceix a		Farcit per		Reompliment d trinxera d fonamentació u.e. 1141 del mur u.e. 1106.		112	
Talla a		Tallat per		Observacions		112	
1141						112	
Es recolza en		Se li recolza		Afecció No <input type="checkbox"/> Si <input type="checkbox"/> % <input type="checkbox"/> Tipus <input type="checkbox"/>		112	
Es lliura		Se li lliura		Cotes Sup. 10,33 / 10,31		112	
1106				Cotes Inf. 10,22		112	

Definició UE		Textura		Composició		Sector	
Retall						1141	
		Color		Geològica		Zona	
						Foto. Plan.	
				Orgànica		112	
				Artificial		112	
Relacions Físiques		Igual a		Datació		Criteri datació	
Cobreix a		Cobert per		Interpretació 2 ^a ½ - fin. s. XVIII			
Farceix a		Farcit per		Trinxera de fonamentació del mur u.e. 1106.		112	
Talla a		Tallat per		Observacions		112	
1133-1144-1145-1146						112	
Es recolza en		Se li recolza		Afecció No <input type="checkbox"/> Si <input type="checkbox"/> % <input type="checkbox"/> Tipus <input type="checkbox"/>		112	
Es lliura		Se li lliura		Cotes Sup. 10,31		112	
				Cotes Inf. 10,22		113	

Definició UE		Textura		Composició		Sector		1142	
Estrat				Geològica Argila				Foto. Plan.	
		Color		Orgànica		Zona		113	
				Artificial				113	
Relacions Físiques		Igual a		Datació		Criteri datació		113	
Cobreix a		Cobert per		Interpretació				113	
1143		1133		pos.s.XIII-ant.XVI				113	
Farceix a		Farcit per		Reompliment del retall u.e. 1143.				113	
1143								114	
Talla a		Tallat per		Observacions				114	
1143		1135-1137						115	
Es recolza en		Se li recolza		Afecció No <input type="checkbox"/> Si <input type="checkbox"/> % <input type="checkbox"/> Tipus <input type="checkbox"/>				115	
				Cotes Sup. 10,36		Cotes Inf.		115	
Es lliura		Se li lliura						115	

Definició UE		Textura		Composició		Sector		1143	
Retall				Geològica				Foto. Plan.	
		Color		Orgànica		Zona		729	
				Artificial				730	
Relacions Físiques		Igual a		Datació		Criteri datació		761	
Cobreix a		Cobert per		Interpretació				113	
1144		1142		pos.s.XIII-ant.XVI				113	
Farceix a		Farcit per		Retall de funció indeterminada.				113	
1144		1142						113	
Talla a		Tallat per		Observacions				113	
1144		1144						114	
Es recolza en		Se li recolza		Afecció No <input type="checkbox"/> Si <input type="checkbox"/> % <input type="checkbox"/> Tipus <input type="checkbox"/>				114	
				Cotes Sup. 10,37		Cotes Inf.		114	
Es lliura		Se li lliura						114	

Definició UE		Textura		Composició		Sector		1144	
Estrat		Compacta		Geològica Argila				Foto. Plan.	
		Color		Orgànica		Zona		729	
		gris - negre		Artificial				730	
Relacions Físiques		Igual a		Datació		Criteri datació		761	
Cobreix a		Cobert per		Interpretació				115	
1145-1146-1147-1148-1149		1133		pos.s.XIII-ant.XVI				115	
Farceix a		Farcit per		Estrat d'argila amb carbons.				115	
1145								115	
Talla a		Tallat per		Observacions				115	
1145		1137-1139-1141-1143-1281						115	
Es recolza en		Se li recolza		Afecció No <input type="checkbox"/> Si <input type="checkbox"/> % <input type="checkbox"/> Tipus <input type="checkbox"/>				115	
				Cotes Sup. 10,37 / 10,30		Cotes Inf.		115	
Es lliura		Se li lliura							

Definició UE		Textura		Composició		Sector		1145	
Estrat		Compacta		Geològica		Zona		Foto. Plan.	
		Color		Orgànica				729	
		Blanc		Artificial				730	
Relacions Físiques		Igual a		Datació		Criteri datació		761	
Cobreix a		Cobert per		Interpretació				115	
1149-1150		1144-1146		pos.s.XIII-ant.XVI				116	
Farceix a		Farcit per		Estrat de morter de calç.				116	
				Observacions				116	
Talla a		Tallat per						116	
		1141						116	
Es recolza en		Se li recolza		Afecció No		Si		116	
				No <input type="checkbox"/>		Si <input type="checkbox"/>		%	
Es lliura		Se li lliura		Tipus				116	
				Cotes Sup.		Cotes Inf.		116	
				10,28		10,21			

Definició UE		Textura		Composició		Sector		1146	
Estrat		Compacta		Geològica		Zona		Foto. Plan.	
		Color		Orgànica				115	
		Marró		Artificial				116	
Relacions Físiques		Igual a		Datació		Criteri datació		116	
Cobreix a		Cobert per		Interpretació				116	
1145-1149-1150		1144		pos.s.XIII-ant.XVI				116	
Farceix a		Farcit per		Estrat d'argila.				116	
				Observacions				116	
Talla a		Tallat per						116	
		1141						116	
Es recolza en		Se li recolza		Afecció No		Si		116	
				No <input type="checkbox"/>		Si <input type="checkbox"/>		%	
Es lliura		Se li lliura		Tipus				116	
				Cotes Sup.		Cotes Inf.		116	
				10,30 / 10,23					

Definició UE		Textura		Composició		Sector		1147	
Estrat		Compacta		Geològica		Zona		Foto. Plan.	
		Color		Orgànica				115	
		Vermellós		Artificial				116	
Relacions Físiques		Igual a		Datació		Criteri datació		116	
Cobreix a		Cobert per		Interpretació				116	
1149		1144		pos.s.XIII-ant.XVI				116	
Farceix a		Farcit per		Estrat d'argila.				116	
				Observacions				117	
Talla a		Tallat per						117	
		1120-1139-1281						117	
Es recolza en		Se li recolza		Afecció No		Si		117	
				No <input type="checkbox"/>		Si <input type="checkbox"/>		%	
Es lliura		Se li lliura		Tipus				118	
				Cotes Sup.		Cotes Inf.		118	
				10,34					

Definició UE		Textura		Composició		Sector		1148	
Estrat		Compacta		Geològica Argila		Zona		Foto. Plan.	
		Color Marró		Orgànica				115	
				Artificial material Constructiu				116	
Relacions Físiques		Igual a		Datació		Criteri datació		116	
Cobreix a 1149-1152		Cobert per 1144		Interpretació pos.s.XIII-ant.XVI				116	
Farceix a		Farcit per		Estrat d'argila.				116	
Talla a		Tallat per 1120-1137-1281		Observacions				116	
Es recolza en		Se li recolza						116	
Es lliura		Se li lliura						116	
				Afecció No <input type="checkbox"/> Si <input type="checkbox"/> % <input type="checkbox"/> Tipus <input type="checkbox"/>					
				Cotes Sup. 10,36 / 10,30		Cotes Inf.			

Definició UE		Textura		Composició		Sector		1149	
Estrat		Compacta		Geològica Argila		Zona		Foto. Plan.	
		Color Vermellós		Orgànica Ossos				116	
				Artificial ceràmica, material constructiu, metalls				116	
Relacions Físiques		Igual a 1119		Datació		Criteri datació		117	
Cobreix a 1158-1159		Cobert per 1144-1145-1146-1147-1148		Interpretació s. XIII				117	
Farceix a		Farcit per		Anivellació.				117	
Talla a		Tallat per 1151-1281		Observacions				117	
Es recolza en		Se li recolza						117	
Es lliura		Se li lliura						117	
				Afecció No <input type="checkbox"/> Si <input type="checkbox"/> % <input type="checkbox"/> Tipus <input type="checkbox"/>				117	
				Cotes Sup. 10,31 / 10,22		Cotes Inf.		118	

Definició UE		Textura		Composició		Sector		1150	
Estrat		Compacta		Geològica Argila		Zona		Foto. Plan.	
		Color Marró		Orgànica Ossos				117	
				Artificial ceràmica, material constructiu, pedres				117	
Relacions Físiques		Igual a		Datació		Criteri datació		117	
Cobreix a 1167		Cobert per 1145-1146		Interpretació pos.s.XIII-ant.XVI				117	
Farceix a 1151		Farcit per		Reompliment de la trinxera d'espoli u.e. 1151.				118	
Talla a		Tallat per		Observacions					
Es recolza en		Se li recolza							
Es lliura		Se li lliura							
				Afecció No <input type="checkbox"/> Si <input type="checkbox"/> % <input type="checkbox"/> Tipus <input type="checkbox"/>					
				Cotes Sup. 10,21		Cotes Inf.			

Definició UE		Textura		Composició		Sector		1151	
Retall				Geològica				Foto. Plan.	
		Color		Orgànica		Zona		117	
				Artificial				117	
Relacions Físiques		Igual a		Datació		Criteri datació		117	
Cobreix a		Cobert per		Interpretació		pos.s.XIII-ant.XVI		117	
		1150		Trinxera d'espoli de mur u.e. 1167.				118	
Farceix a		Farcit per		Observacions					
		1150							
Talla a		Tallat per							
1149-1159-1167									
Es recolza en		Se li recolza		Afecció No		<input type="checkbox"/>		Si	
				<input type="checkbox"/>		%		<input type="checkbox"/>	
Es lliura		Se li lliura		Tipus					
				Cotes Sup.		10,25 / 10,23		Cotes Inf.	
								10,10	

Definició UE		Textura		Composició		Sector		1152	
Estrat				Geològica		Argila		Foto. Plan.	
		Color		Orgànica		Zona		116	
		Marró Clar		Artificial		material Constructiu		116	
Relacions Físiques		Igual a		Datació		Criteri datació		117	
Cobreix a		Cobert per		Interpretació		pos.s.XIII-ant.XVI		117	
		1148		Estrat d'argila.				117	
Farceix a		Farcit per		Observacions				117	
								117	
Talla a		Tallat per						117	
								117	
Es recolza en		Se li recolza		Afecció No		<input type="checkbox"/>		Si	
				<input type="checkbox"/>		%		<input type="checkbox"/>	
Es lliura		Se li lliura		Tipus					
				Cotes Sup.		10,32		Cotes Inf.	

Definició UE		Textura		Composició		Sector		1153	
Estructura				Geològica				Foto. Plan.	
		Color		Orgànica		Zona		587	
				Artificial		material Constructiu, morter		588	
Relacions Físiques		Igual a		Datació		Criteri datació		592	
Cobreix a		Cobert per		Interpretació		s. XV - XVI		593	
				Mur.				597	
Farceix a		Farcit per		Observacions				598	
1280								599	
Talla a		Tallat per						600	
								617	
Es recolza en		Se li recolza		Afecció No		<input type="checkbox"/>		Si	
199-1000		1243		<input type="checkbox"/>		%		<input type="checkbox"/>	
Es lliura		Se li lliura		Tipus					
		114		Cotes Sup.		10,18		Cotes Inf.	
								< 9,65	
								621	
								622	
								623	

Definició UE		Textura		Composició		Sector		1154	
Estrat				Geològica				Zona	
		Color		Orgànica		Òssos, malaco		Foto. Plan.	
				Artificial		ceràmica, material constructiu, metalls,		587	
Relacions Físiques		Igual a		Datació		Criteri datació		588	
Cobreix a		Cobert per		Interpretació		fin. s. XVIII		589	
		104		Reompliment de la claveguera u.e. 1181.				590	
Farceix a		Farcit per		Observacions				592	
1181								593	
Talla a		Tallat per						601	
								602	
Es recolza en		Se li recolza		Afecció		No <input type="checkbox"/> Si <input type="checkbox"/> % <input type="checkbox"/> Tipus <input type="checkbox"/>			
Es lliura		Se li lliura		Cotes Sup.		10,18		Cotes Inf.	

Definició UE		Textura		Composició		Sector		1155	
Estrat				Geològica				Zona	
		Color		Orgànica		Òssos		Foto. Plan.	
		Negre		Artificial		ceràmica		587	
Relacions Físiques		Igual a		Datació		Criteri datació		588	
Cobreix a		Cobert per		Interpretació		mod. - cont.		592	
		104		Reompliment de la claveguera u.e. 1178.				593	
Farceix a		Farcit per		Observacions				599	
1178				Rebuig de fundició.				600	
Talla a		Tallat per							
Es recolza en		Se li recolza		Afecció		No <input type="checkbox"/> Si <input type="checkbox"/> % <input type="checkbox"/> Tipus <input type="checkbox"/>			
Es lliura		Se li lliura		Cotes Sup.		10,35		Cotes Inf.	

Definició UE		Textura		Composició		Sector		1156	
Estrat		Solta		Geològica		Argila		Zona	
		Color		Orgànica		Òssos, malaco		Foto. Plan.	
				Artificial		ceràmica, material constructiu, metalls,		587	
Relacions Físiques		Igual a		Datació		Criteri datació		588	
Cobreix a		Cobert per		Interpretació		cont.		592	
		104		Reompliment de les clavegueres u.e. 1180 i 1182.				593	
Farceix a		Farcit per		Observacions				601	
1180-1182				Material constructiu expurgat: 21 frag. teula.				602	
Talla a		Tallat per							
Es recolza en		Se li recolza		Afecció		No <input type="checkbox"/> Si <input type="checkbox"/> % <input type="checkbox"/> Tipus <input type="checkbox"/>			
Es lliura		Se li lliura		Cotes Sup.		10,21		Cotes Inf.	

Definició UE		Textura		Composició		Sector		1157	
Estrat				Geològica				Zona	
		Color		Orgànica		Òssos, malaco		Foto. Plan.	
				Artificial		ceràmica, metalls, vidre		587	
Relacions Físiques		Igual a		Datació		Criteri datació		588	
Cobreix a 1169		Cobert per 104		Interpretació mod. -cont.				592	
Farceix a 1225		Farcit per		Reompliment de la claveguera u.e. 1225.				593	
Talla a		Tallat per		Observacions				601	
Es recolza en		Se li recolza						602	
Es lliura		Se li lliura		Afecció No <input type="checkbox"/> Si <input type="checkbox"/> % <input type="checkbox"/> Tipus <input type="checkbox"/>					
				Cotes Sup. 10,21		Cotes Inf.			

Definició UE		Textura		Composició		Sector		1158	
Estrat				Geològica				Zona	
		Color		Orgànica		Òssos		Foto. Plan.	
				Artificial		ceràmica, material constructiu			
Relacions Físiques		Igual a		Datació		Criteri datació			
Cobreix a 1159		Cobert per 1149		Interpretació s. XIII					
Farceix a		Farcit per		Estrat.					
Talla a		Tallat per		Observacions					
Es recolza en		Se li recolza							
Es lliura		Se li lliura		Afecció No <input type="checkbox"/> Si <input type="checkbox"/> % <input type="checkbox"/> Tipus <input type="checkbox"/>					
				Cotes Sup. 10,26		Cotes Inf.			

Definició UE		Textura		Composició		Sector		1159	
Estrat		Compacta		Geològica		Argila		Zona	
		Color		Orgànica		Òssos, malaco		Foto. Plan.	
		Marró		Artificial		ceràmica, material constructiu		118	
Relacions Físiques		Igual a		Datació		Criteri datació		118	
Cobreix a 1160-1161-1168		Cobert per 1119-1149-1158		Interpretació s. XIII				118	
Farceix a		Farcit per		Anivellació.				118	
Talla a		Tallat per 1151-1281		Observacions				118	
Es recolza en		Se li recolza						118	
Es lliura 1118		Se li lliura		Afecció No <input type="checkbox"/> Si <input type="checkbox"/> % <input type="checkbox"/> Tipus <input type="checkbox"/>				118	
				Cotes Sup. 10,24 / 10,20		Cotes Inf.			

Definició UE		Textura	Composició		Sector	1160	
Estructura		Compacta	Geològica				
		Color	Orgànica		Zona	Foto. Plan.	
		Blanc	Artificial	calç		118	
Relacions Físiques		Igual a	Datació		Criteri datació		118
Cobreix a	Cobert per		s. XIII				119
1163-1165	1159-1161		Interpretació		Paviment de calç.		119
Farceix a	Farcit per		Observacions		No excavat.		119
Talla a	Tallat per		Afecció No		Si		119
	1281		%		Tipus		119
Es recolza en	Se li recolza		Cotes Sup.		Cotes Inf.		120
	1118-1162-1166		10,22 / 10,12				120
Es lliura	Se li lliura						

Definició UE		Textura	Composició		Sector	1161	
Interestrat			Geològica				
		Color	Orgànica		Zona	Foto. Plan.	
			Artificial			118	
Relacions Físiques		Igual a	Datació		Criteri datació		118
Cobreix a	Cobert per		s. XIII				119
1160	1159		Interpretació		Nivell d'ús del paviment de calç u.e. 1160.		119
Farceix a	Farcit per		Observacions				119
Talla a	Tallat per		Afecció No		Si		119
	1281		%		Tipus		119
Es recolza en	Se li recolza		Cotes Sup.		Cotes Inf.		120
			10,22 / 10,12				120
Es lliura	Se li lliura						
1118-1162-1166							

Definició UE		Textura	Composició		Sector	1162	
Estructura			Geològica				
		Color	Orgànica		Zona	Foto. Plan.	
			Artificial	pedres		118	
Relacions Físiques		Igual a	Datació		Criteri datació		118
Cobreix a	Cobert per		s. XIII				119
1160			Interpretació		Línia de pedres que delimita el forat u.e. 1163.		119
Farceix a	Farcit per		Observacions				119
Talla a	Tallat per		Afecció No		Si		119
			%		Tipus		119
Es recolza en	Se li recolza		Cotes Sup.		Cotes Inf.		120
			10,25				120
Es lliura	Se li lliura						
	1161						

Definició UE		Textura	Composició		Sector	1163	
Retall		<input type="text"/>	Geològica	<input type="text"/>	<input type="text"/>		
		Color	Orgànica	<input type="text"/>	Zona	Foto.	Plan.
		<input type="text"/>	Artificial	<input type="text"/>	<input type="text"/>	118	
Relacions Físiques		Igual a		Datació	Criteri datació	118	
Cobreix a	Cobert per			Interpretació	s. XIII	119	
	1160			Forat al paviment u.e. 1160.		119	
Farceix a	Farcit per			Observacions		119	
				<input type="text"/>		119	
Talla a	Tallat per			Afecció No <input type="checkbox"/> Si <input type="checkbox"/> % <input type="text"/> Tipus <input type="text"/>		120	
Es recolza en	Se li recolza			Cotes Sup. 10,20 Cotes Inf. 10,16		120	
Es lliura	Se li lliura						

Definició UE		Textura	Composició		Sector	1164	
Retall		<input type="text"/>	Geològica	<input type="text"/>	<input type="text"/>		
		Color	Orgànica	<input type="text"/>	Zona	Foto.	Plan.
		<input type="text"/>	Artificial	<input type="text"/>	<input type="text"/>	118	
Relacions Físiques		Igual a		Datació	Criteri datació	118	
Cobreix a	Cobert per			Interpretació	s. XIII	119	
				Forat al paviment u.e. 1160.		119	
Farceix a	Farcit per			Observacions		119	
				<input type="text"/>		119	
Talla a	Tallat per			Afecció No <input type="checkbox"/> Si <input type="checkbox"/> % <input type="text"/> Tipus <input type="text"/>		120	
Es recolza en	Se li recolza			Cotes Sup. 10,20 Cotes Inf. 10,03		120	
Es lliura	Se li lliura						

Definició UE		Textura	Composició		Sector	1165	
Retall		<input type="text"/>	Geològica	<input type="text"/>	<input type="text"/>		
		Color	Orgànica	<input type="text"/>	Zona	Foto.	Plan.
		<input type="text"/>	Artificial	<input type="text"/>	<input type="text"/>	118	
Relacions Físiques		Igual a		Datació	Criteri datació	118	
Cobreix a	Cobert per			Interpretació	s. XIII	119	
	1160			Retall circular al paviment u.e. 1160.		119	
Farceix a	Farcit per			Observacions		119	
				<input type="text"/>		119	
Talla a	Tallat per			Presenta al centre del seu fons un forat de pal circular de Ø 15 cm.		119	
Es recolza en	Se li recolza			Afecció No <input type="checkbox"/> Si <input type="checkbox"/> % <input type="text"/> Tipus <input type="text"/>		120	
Es lliura	Se li lliura			Cotes Sup. 10,15 / 10,12 Cotes Inf. 9,94		120	

Definició UE		Textura	Composició		Sector	1166	
Estructura			Geològica			Foto. Plan.	
		Color	Orgànica		Zona	118	
			Artificial	pedres		118	
Relacions Físiques		Igual a	Datació		Criteri datació		119
Cobreix a	Cobert per		s. XIII				119
Farceix a	Farcit per		Pedra al paviment u.e. 1160 junt al forat u.e. 1164.				119
Talla a	Tallat per		Observacions				119
Es recolza en	Se li recolza						119
1160							119
Es lliura	Se li lliura		Afecció No <input type="checkbox"/> Si <input type="checkbox"/> % <input type="checkbox"/> Tipus <input type="checkbox"/>				120
1161			Cotes Sup. 10,20 Cotes Inf. <input type="text"/>				120

Definició UE		Textura	Composició		Sector	1167	
Estructura			Geològica			Foto. Plan.	
		Color	Orgànica		Zona	117	
			Artificial	pedres		118	
Relacions Físiques		Igual a	Datació		Criteri datació		118
Cobreix a	Cobert per		s. XIII				119
1150			Mur.				119
Farceix a	Farcit per		Observacions				119
Talla a	Tallat per						119
1151							119
Es recolza en	Se li recolza		Afecció No <input type="checkbox"/> Si <input type="checkbox"/> % <input type="checkbox"/> Tipus <input type="checkbox"/>				120
Es lliura	Se li lliura		Cotes Sup. 10,28 / 10,10 Cotes Inf. <input type="text"/>				120

Definició UE		Textura	Composició		Sector	1168	
Estrat		Compacta	Geològica	Argila		Foto. Plan.	
		Color	Orgànica	Ossos	Zona	117	
		Marró	Artificial	ceràmica		117	
Relacions Físiques		Igual a	Datació		Criteri datació		119
Cobreix a	Cobert per		s. XIII				119
1159			Reompliment del retall u.e. 1164.				119
Farceix a	Farcit per		Observacions				119
1164							119
Talla a	Tallat per		Afecció No <input type="checkbox"/> Si <input type="checkbox"/> % <input type="checkbox"/> Tipus <input type="checkbox"/>				120
Es recolza en	Se li recolza		Cotes Sup. 10,20 Cotes Inf. 10,03				120
Es lliura	Se li lliura						120

Definició UE		Textura		Composició		Sector		1169	
Estrat		Solta		Geològica		Zona		Foto. Plan.	
		Color		Orgànica		Zona			
		Negre		Artificial					
Relacions Físiques		Igual a		Datació		Criteri datació			
Cobreix a		Cobert per		Interpretació		mod. - cont.			
1170		1157		Segon reompliment de la claveguera u.e. 1225.					
Farceix a		Farcit per		Observacions					
1225									
Talla a		Tallat per							
Es recolza en		Se li recolza							
Es lliura		Se li lliura		Afecció No <input type="checkbox"/> Si <input type="checkbox"/> % <input type="checkbox"/> Tipus <input type="checkbox"/>					
				Cotes Sup. <input type="text"/>		Cotes Inf. <input type="text"/>			

Definició UE		Textura		Composició		Sector		1170	
Estrat		Solta		Geològica		Zona		Foto. Plan.	
		Color		Orgànica		Zona			
		Blanc		Artificial					
Relacions Físiques		Igual a		Datació		Criteri datació			
Cobreix a		Cobert per		Interpretació		mod. - cont.			
1171		1169		Tercer reompliment de la claveguera u.e. 1225.					
Farceix a		Farcit per		Observacions					
1225				Material constructiu expurgat: 4 frag. teula.					
Talla a		Tallat per							
Es recolza en		Se li recolza							
Es lliura		Se li lliura		Afecció No <input type="checkbox"/> Si <input type="checkbox"/> % <input type="checkbox"/> Tipus <input type="checkbox"/>					
				Cotes Sup. <input type="text"/>		Cotes Inf. <input type="text"/>			

Definició UE		Textura		Composició		Sector		1171	
Estrat		Solta		Geològica		Zona		Foto. Plan.	
		Color		Orgànica		Zona			
		Verdós		Artificial					
Relacions Físiques		Igual a		Datació		Criteri datació			
Cobreix a		Cobert per		Interpretació		mod. - cont.			
1225		1170		Quart reompliment de la claveguera u.e. 1225.					
Farceix a		Farcit per		Observacions					
1225									
Talla a		Tallat per							
Es recolza en		Se li recolza							
Es lliura		Se li lliura		Afecció No <input type="checkbox"/> Si <input type="checkbox"/> % <input type="checkbox"/> Tipus <input type="checkbox"/>					
				Cotes Sup. <input type="text"/>		Cotes Inf. <input type="text"/>			

Definició UE		Textura		Composició		Sector		1172	
Estrat		<input type="text"/>		Geològica Argila		<input type="text"/>		Foto. Plan.	
		Color		Orgànica Ossos		Zona		<input type="text"/>	
		Marró		Artificial metalls, vidre		<input type="text"/>		587	
Relacions Físiques		Igual a		Datació		Criteri datació		588	
Cobreix a		Cobert per		s. XVII - pri. XVIII		<input type="text"/>		589	
1173-1174-1175-1182		104		Interpretació		Estrat d'argila.		590	
Farceix a		Farcit per		Observacions		<input type="text"/>		592	
				<input type="text"/>				593	
Talla a		Tallat per		Afecció No <input type="checkbox"/> Si <input type="checkbox"/> % <input type="text"/> Tipus <input type="text"/>				601	
				Cotes Sup. 10,32 Cotes Inf. <input type="text"/>				602	
Es recolza en		Se li recolza							
Es lliura		Se li lliura							
1194									

Definició UE		Textura		Composició		Sector		1173	
Estrat		Compacta		Geològica Argila		<input type="text"/>		Foto. Plan.	
		Color		Orgànica Ossos		Zona		<input type="text"/>	
		Marró		Artificial ceràmica, material constructiu, vidre		<input type="text"/>		603	
Relacions Físiques		Igual a		Datació		Criteri datació		604	
Cobreix a		Cobert per		s. XVII - pri. XVIII		<input type="text"/>		605	
1181		1172		Interpretació		Estrat d'argila.		606	
Farceix a		Farcit per		Observacions		<input type="text"/>			
				<input type="text"/>					
Talla a		Tallat per		Afecció No <input type="checkbox"/> Si <input type="checkbox"/> % <input type="text"/> Tipus <input type="text"/>					
Es recolza en		Se li recolza		Cotes Sup. 10,27 Cotes Inf. <input type="text"/>					
Es lliura		Se li lliura							

Definició UE		Textura		Composició		Sector		1174	
Estrat		<input type="text"/>		Geològica Argila		<input type="text"/>		Foto. Plan.	
		Color		Orgànica Ossos		Zona		<input type="text"/>	
		Marró		Artificial ceràmica, material constructiu		<input type="text"/>		603	
Relacions Físiques		Igual a		Datació		Criteri datació		604	
Cobreix a		Cobert per		s. XVII - pri. XVIII		<input type="text"/>		605	
1175-1191		1172		Interpretació		Estrat d'argila.		606	
Farceix a		Farcit per		Observacions		<input type="text"/>		615	
				<input type="text"/>				616	
Talla a		Tallat per		Afecció No <input type="checkbox"/> Si <input type="checkbox"/> % <input type="text"/> Tipus <input type="text"/>					
Es recolza en		Se li recolza		Cotes Sup. 10,27 Cotes Inf. <input type="text"/>					
Es lliura		Se li lliura							
1194									

Definició UE		Textura		Composició		Sector		1175	
Estrat				Geològica Argila				Foto. Plan.	
		Color		Orgànica		Zona		603	
		Marró		Artificial				604	
				ceràmica, material constructiu, metalls				605	
Relacions Físiques		Igual a		Datació		Criteri datació		606	
Cobreix a		Cobert per		s. XVII - pri. XVIII				615	
1181-1191		1172-1174		Interpretació		Estrat d'argila.		616	
Farceix a		Farcit per		Observacions				625	
1192								626	
Talla a		Tallat per		Afecció No		Si		% Tipus	
				Cotes Sup.		10,26		Cotes Inf.	
Es recolza en		Se li recolza							
Es lliura		Se li lliura							
1194									

Definició UE		Textura		Composició		Sector		1176	
Estrat		Solta		Geològica Argila				Foto. Plan.	
		Color		Orgànica		Zona		613	
		Gris		Artificial				614	
				plàstics, metalls, morter, vidre					
Relacions Físiques		Igual a		Datació		Criteri datació			
Cobreix a		Cobert per		2 ^a ½ s. XX					
1177		104		Interpretació		Estrat d'argila.			
Farceix a		Farcit per		Observacions					
Talla a		Tallat per		Afecció No		Si		% Tipus	
Es recolza en		Se li recolza		Cotes Sup.		10,28		Cotes Inf.	
Es lliura		Se li lliura							
1180-1188-1190									

Definició UE		Textura		Composició		Sector		1177	
Estrat		Compacta		Geològica Argila				Foto. Plan.	
		Color		Orgànica		Zona			
		Marró		Artificial					
Relacions Físiques		Igual a		Datació		Criteri datació			
Cobreix a		Cobert per		ant. s. XVII					
1289		1176		Interpretació		Estrat d'argila.			
Farceix a		Farcit per		Observacions		Excavat fins a 10,00 msnm.			
Talla a		Tallat per		Afecció No		Si		% Tipus	
Es recolza en		Se li recolza		Cotes Sup.		10,17 / 10,15		Cotes Inf. < 10,00	
Es lliura		Se li lliura							
1180-1188-1190									

Definició UE		Textura	Composició		Sector	1178
Estructura		<input type="text"/>	Geològica	<input type="text"/>	<input type="text"/>	
		Color	Orgànica	<input type="text"/>	Zona	Foto. Plan.
		<input type="text"/>	Artificial	ceràmica, material constructiu, morter	<input type="text"/>	
Relacions Físiques		Igual a	Datació		Criteri datació	
Cobreix a	Cobert per		mit. s. XVIII			
Farceix a	Farcit per		Claveguera.			
Talla a	Tallat per		Observacions			
Es recolza en	Se li recolza		Afecció No <input type="checkbox"/> Si <input type="checkbox"/> % <input type="text"/> Tipus <input type="text"/>			
Es lliura	Se li lliura		Cotes Sup. 10,38 / 10,31 Cotes Inf. <input type="text"/>			
1224					587	
					588	
					589	
					590	
					591	
					592	
					593	
					599	
					600	
					620	
					621	
					622	
					623	
					642	

Definició UE		Textura	Composició		Sector	1179
Estructura		<input type="text"/>	Geològica	<input type="text"/>	<input type="text"/>	
		Color	Orgànica	<input type="text"/>	Zona	Foto. Plan.
		<input type="text"/>	Artificial	material Constructiu, morter	<input type="text"/>	
Relacions Físiques		Igual a	Datació		Criteri datació	
Cobreix a	Cobert per		med. - mod.			
Farceix a	Farcit per		Línia de rajoles sobre el mur u.e. 1224.			
Talla a	Tallat per		Observacions			
Es recolza en	Se li recolza		Afecció No <input type="checkbox"/> Si <input type="checkbox"/> % <input type="text"/> Tipus <input type="text"/>			
Es lliura	Se li lliura		Cotes Sup. 10,27 / 10,17 Cotes Inf. <input type="text"/>			
1224					587	
					588	
					589	
					590	
					591	
					592	
					593	
					599	
					600	
					607	
					608	
					617	
					618	
					619	

Definició UE		Textura	Composició		Sector	1180
Estructura		<input type="text"/>	Geològica	<input type="text"/>	<input type="text"/>	
		Color	Orgànica	<input type="text"/>	Zona	Foto. Plan.
		<input type="text"/>	Artificial	material Constructiu, morter, metalls	<input type="text"/>	
Relacions Físiques		Igual a	Datació		Criteri datació	
Cobreix a	Cobert per		s. XVII - pri. XVIII			
Farceix a	Farcit per		Claveguera.			
Talla a	Tallat per		Observacions			
Es recolza en	Se li recolza		Rajoles rectangulars (29 x 15 cm) a la base.			
Es lliura	Se li lliura		Amplada canalització interna 10 - 19 cm.			
1276	1156-1235		Grossor parets 15 - 18 cm.			
			Afecció No <input type="checkbox"/> Si <input type="checkbox"/> % <input type="text"/> Tipus <input type="text"/>			
			Cotes Sup. 10,27 / 10,20 Cotes Inf. 10,09 / 10,04			
					589	
					590	
					592	
					593	
					601	
					602	
					603	
					605	
					607	
					608	
					610	
					611	
					612	
					613	

Definició UE		Textura	Composició		Sector	1181	
Estructura			Geològica			Foto. Plan.	
		Color	Orgànica		Zona		
			Artificial	pedres, material constructiu, morter,			
Relacions Físiques		Igual a 1185	Datació		Criteri datació		587
Cobreix a	Cobert per		s. XVII - pri. XVIII				588
	1172-1173-1175						589
Farceix a	Farcit per		Interpretació		Claveguera.		590
1277	1154						592
Talla a	Tallat per		Observacions		Rajoles de mostra decorades integrades. Rajoles quadrades (23 x 32 cm) a la base. Amplada canalització interna 25 cm. Grossor parets 17 - 22 cm.		593
							601
Es recolza en	Se li recolza		Afecció No <input type="checkbox"/> Si <input type="checkbox"/> % <input type="checkbox"/> Tipus <input type="checkbox"/>				602
1182-1184-1194			Cotes Sup. 10,30 / 10,19 Cotes Inf. 10,15 / 10,00				603
Es lliura	Se li lliura						604
							605
							606
							607
							608

Definició UE		Textura	Composició		Sector	1182	
Estructura			Geològica			Foto. Plan.	
		Color	Orgànica	Òssos	Zona		
			Artificial	pedres, morter, ceràmica, metalls, vidre			
Relacions Físiques		Igual a	Datació		Criteri datació		587
Cobreix a	Cobert per		s. XVII - pri. XVIII				588
							589
Farceix a	Farcit per		Interpretació		Claveguera.		590
1278	1154-1156						591
Talla a	Tallat per		Observacions		Rajoles quadrades (23 x 23 cm) a la base. Amplada canalització interna 28 cm. Grossor parets 15 cm.		592
							593
Es recolza en	Se li recolza		Afecció No <input type="checkbox"/> Si <input type="checkbox"/> % <input type="checkbox"/> Tipus <input type="checkbox"/>				601
	1180-1181-1185-1225		Cotes Sup. 10,23 / 10,13 Cotes Inf. 10,07				602
Es lliura	Se li lliura						605
							606
							607
							608
							612

Definició UE		Textura	Composició		Sector	1183	
Estructura			Geològica			Foto. Plan.	
		Color	Orgànica		Zona		
			Artificial	material Constructiu, morter			
Relacions Físiques		Igual a	Datació		Criteri datació		590
Cobreix a	Cobert per		s. XVII - pri. XVIII				591
	104						607
Farceix a	Farcit per		Interpretació		Claveguera.		608
							610
Talla a	Tallat per		Observacions				611
							612
Es recolza en	Se li recolza		Afecció No <input type="checkbox"/> Si <input type="checkbox"/> % <input type="checkbox"/> Tipus <input type="checkbox"/>				613
1225			Cotes Sup. 10,26 Cotes Inf. <input type="text"/>				614
Es lliura	Se li lliura						623
							624
							700
							701
							719

Definició UE		Textura	Composició		Sector	1184	
Estructura		<input type="text"/>	Geològica	<input type="text"/>	<input type="text"/>	Foto. Plan.	
		Color	Orgànica	<input type="text"/>	Zona		
		<input type="text"/>	Artificial	pedres, material constructiu, morter	<input type="text"/>		
Relacions Físiques		Igual a		Datació	Criteri datació		
Cobreix a	Cobert per			Interpretació	s. XV - XVI		
Farceix a	Farcit per			Fonamentació d'estructura indeterminada.			587
1284							588
Talla a	Tallat per						589
							590
Es recolza en	Se li recolza						591
1185	1181-1185						592
Es lliura	Se li lliura						593
							594
							595
							596
							601
							607
							608
							617
				Afecció No	<input type="checkbox"/>	Si	<input type="checkbox"/>
				%	<input type="text"/>	Tipus	<input type="text"/>
				Cotes Sup.	10,35 / 10,18	Cotes Inf.	9,63

Definició UE		Textura	Composició		Sector	1185	
Estructura		<input type="text"/>	Geològica	<input type="text"/>	<input type="text"/>	Foto. Plan.	
		Color	Orgànica	<input type="text"/>	Zona		
		<input type="text"/>	Artificial	pedres, morter	<input type="text"/>		
Relacions Físiques		Igual a 1181		Datació	Criteri datació		
Cobreix a	Cobert per			Interpretació	s. XVII - pri. XVIII		
Farceix a	Farcit per			Claveguera.			587
1285							588
Talla a	Tallat per						589
							590
Es recolza en	Se li recolza						591
1182-1184							592
Es lliura	Se li lliura						593
	1198						594
							595
							596
							601
							602
							603
							605
				Afecció No	<input type="checkbox"/>	Si	<input type="checkbox"/>
				%	<input type="text"/>	Tipus	<input type="text"/>
				Cotes Sup.	10,37 / 10,21	Cotes Inf.	< 10,14

Definició UE		Textura	Composició		Sector	1186	
Estructura		<input type="text"/>	Geològica	<input type="text"/>	<input type="text"/>	Foto. Plan.	
		Color	Orgànica	<input type="text"/>	Zona		
		<input type="text"/>	Artificial	<input type="text"/>	<input type="text"/>		
Relacions Físiques		Igual a		Datació	Criteri datació		
Cobreix a	Cobert per			Interpretació	s. XVII - XVIII		
Farceix a	Farcit per			Petit dipòsit.			607
1252							608
Talla a	Tallat per						609
							610
Es recolza en	Se li recolza						611
1188-1189-1194							614
Es lliura	Se li lliura						615
							616
							635
							654
							700
							701
							702
							703
				Afecció No	<input type="checkbox"/>	Si	<input type="checkbox"/>
				%	<input type="text"/>	Tipus	<input type="text"/>
				Cotes Sup.	10,45	Cotes Inf.	10,18

Definició UE		Textura	Composició		Sector	1187	
Estructura		<input type="text"/>	Geològica	<input type="text"/>	<input type="text"/>	Foto. Plan.	
		Color	Orgànica	<input type="text"/>	Zona		
		<input type="text"/>	Artificial	material Constructiu, morter	<input type="text"/>		
Relacions Físiques		Igual a		Datació	Criteri datació		587
Cobreix a		Cobert per		Interpretació	s. XVII - XVIII		588
Farceix a		Farcit per		Registre al pou mort u.e. 1188.			607
Talla a		Tallat per		Observacions			608
Es recolza en		Se li recolza		Boca del registre: 20 x 11 cm.			609
1188-1189-1194				Afecció No <input type="checkbox"/> Si <input type="checkbox"/> % <input type="text"/> Tipus <input type="text"/>			610
Es lliura		Se li lliura		Cotes Sup. 10,30			611
				Cotes Inf. <input type="text"/>			613
							614
							615
							616
							635
							637
							654

Definició UE		Textura	Composició		Sector	1188	
Estructura		<input type="text"/>	Geològica	<input type="text"/>	<input type="text"/>	Foto. Plan.	
		Color	Orgànica	<input type="text"/>	Zona		
		<input type="text"/>	Artificial	material Constructiu, morter, ceràmica	<input type="text"/>		
Relacions Físiques		Igual a		Datació	Criteri datació		587
Cobreix a		Cobert per		Interpretació	s. XVII - XVIII		588
Farceix a		Farcit per		Pou mort.			607
Talla a		Tallat per		Observacions			608
Es recolza en		Se li recolza		Grossor parets: 15 cm.			609
1194-1243		1186-1187-1189		Afecció No <input type="checkbox"/> Si <input type="checkbox"/> % <input type="text"/> Tipus <input type="text"/>			610
Es lliura		Se li lliura		Cotes Sup. 10,30			611
				Cotes Inf. <input type="text"/>			613
							614
							615
							616
							623
							624
							635

Definició UE		Textura	Composició		Sector	1189	
Estructura		<input type="text"/>	Geològica	<input type="text"/>	<input type="text"/>	Foto. Plan.	
		Color	Orgànica	<input type="text"/>	Zona		
		<input type="text"/>	Artificial	material Constructiu, morter	<input type="text"/>		
Relacions Físiques		Igual a		Datació	Criteri datació		587
Cobreix a		Cobert per		Interpretació	s. XVII - XVIII		588
Farceix a		Farcit per		Volta de coberta del pou mort u.e. 1188.			607
Talla a		Tallat per		Observacions			608
Es recolza en		Se li recolza					609
1188-1194		1186-1187		Afecció No <input type="checkbox"/> Si <input type="checkbox"/> % <input type="text"/> Tipus <input type="text"/>			610
Es lliura		Se li lliura		Cotes Sup. 10,20 / 10,12			613
				Cotes Inf. <input type="text"/>			614
							615
							616
							623
							624
							654
							700

Definició UE		Textura		Composició		Sector		1190	
Estructura		<input type="text"/>		Geològica <input type="text"/>		<input type="text"/>		Foto. Plan.	
		Color <input type="text"/>		Orgànica <input type="text"/>		Zona <input type="text"/>		587	
		<input type="text"/>		Artificial <input type="text"/>		ceràmica, metalls		588	
Relacions Físiques		Igual a		Datació		Criteri datació		592	
Cobreix a		Cobert per		Interpretació <input type="text"/>		<input type="text"/>		593	
1287		1176-1177		s. XVII - pri. XVIII				601	
Farceix a		Farcit per		Claveguera.				602	
Talla a		Tallat per		Observacions				603	
Es recolza en		Se li recolza		<input type="text"/>				605	
1194								606	
Es lliura		Se li lliura		Afecció No <input type="checkbox"/> Si <input type="checkbox"/> % <input type="text"/> Tipus <input type="text"/>				607	
				Cotes Sup. <input type="text"/>		Cotes Inf. <input type="text"/>		608	
				10,33				609	
								610	
								611	

Definició UE		Textura		Composició		Sector		1191	
Estrat		Compacta		Geològica Argila		<input type="text"/>		Foto. Plan.	
		Color Marró		Orgànica Ossos		Zona <input type="text"/>		627	
		<input type="text"/>		Artificial ceràmica, material constructiu, vidre				628	
Relacions Físiques		Igual a		Datació		Criteri datació		629	
Cobreix a		Cobert per		Interpretació <input type="text"/>		<input type="text"/>			
1195-1197		1174-1175		med. - mod.					
Farceix a		Farcit per		Estrat d'argila.					
Talla a		Tallat per		Observacions					
1192-1277-1291-1292-1293				<input type="text"/>					
Es recolza en		Se li recolza		Afecció No <input type="checkbox"/> Si <input type="checkbox"/> % <input type="text"/> Tipus <input type="text"/>					
Es lliura		Se li lliura		Cotes Sup. <input type="text"/>		Cotes Inf. <input type="text"/>			
1194				10,23 / 10,07					

Definició UE		Textura		Composició		Sector		1192	
Retall		<input type="text"/>		Geològica <input type="text"/>		<input type="text"/>		Foto. Plan.	
		Color <input type="text"/>		Orgànica <input type="text"/>		Zona <input type="text"/>		627	
		<input type="text"/>		Artificial <input type="text"/>				628	
Relacions Físiques		Igual a		Datació		Criteri datació		629	
Cobreix a		Cobert per		Interpretació <input type="text"/>		<input type="text"/>			
Farceix a		Farcit per		med. - mod.					
Talla a		Tallat per		Retall de funció indeterminada.					
1191		1175		Observacions					
Es recolza en		Se li recolza		<input type="text"/>					
1194									
Es lliura		Se li lliura		Afecció No <input type="checkbox"/> Si <input type="checkbox"/> % <input type="text"/> Tipus <input type="text"/>					
				Cotes Sup. <input type="text"/>		Cotes Inf. <input type="text"/>			
				10,27 / 10,17		10,11			

Definició UE		Textura	Composició		Sector	1193
Estructura		<input type="text"/>	Geològica	<input type="text"/>	<input type="text"/>	
		Color	Orgànica	<input type="text"/>	Zona	Foto. Plan.
		<input type="text"/>	Artificial	pedres	<input type="text"/>	1
Relacions Físiques		Igual a	Datació		Criteri datació	
Cobreix a	Cobert per		mit s. I			
Farceix a	Farcit per		Pilar de l'aqüeducte.			
Talla a	Tallat per		Observacions			
Es recolza en	Se li recolza		Tècnica de l'opus vittatum, amb carreus regulars de pedra de Montjuïc units amb morter de calç i sorra.			
Es lliura	Se li lliura		Afecció No <input type="checkbox"/> Si <input type="checkbox"/> % <input type="text"/> Tipus <input type="text"/>			
1194	102		Cotes Sup. <input type="text"/> Cotes Inf. 10,44 / 10,41		2	
	103				3	
					4	
					5	
					6	
					7	
					589	
					590	
					601	
					602	
					603	
					604	
					607	

Definició UE		Textura	Composició		Sector	1194
Estructura		<input type="text"/>	Geològica	<input type="text"/>	<input type="text"/>	
		Color	Orgànica	<input type="text"/>	Zona	Foto. Plan.
		<input type="text"/>	Artificial	pedres	<input type="text"/>	589
Relacions Físiques		Igual a	Datació		Criteri datació	
Cobreix a	Cobert per		mit. s. I			
Farceix a	Farcit per		Basament del pilar de l'aqüeducte u.e. 1193.			
Talla a	Tallat per		Observacions			
Es recolza en	Se li recolza		Tècnica de l'opus quadratum de quatre blocs rectangulars de pedra,			
Es lliura	Se li lliura		Afecció No <input type="checkbox"/> Si <input type="checkbox"/> % <input type="text"/> Tipus <input type="text"/>			
1195	1181-1186-1187-1188-1189-1		Cotes Sup. 10,44 / 10,41 Cotes Inf. 10,21			
	1174-1175-1191-1172				601	
					602	
					603	
					604	
					605	
					606	
					607	
					608	
					609	
					610	
					611	
					615	

Definició UE		Textura	Composició		Sector	1195
Estructura		<input type="text"/>	Geològica	<input type="text"/>	<input type="text"/>	
		Color	Orgànica	<input type="text"/>	Zona	Foto. Plan.
		<input type="text"/>	Artificial	pedres, morter	<input type="text"/>	630
Relacions Físiques		Igual a	Datació		Criteri datació	
Cobreix a	Cobert per		mit. s. I			
Farceix a	Farcit per		Fonamentació del pilar u.e. 1193 de l'aqüeducte.			
Talla a	Tallat per		Observacions			
Es recolza en	Se li recolza		Tècnica de l'opus caementicium amb encofrat perdut.			
Es lliura	Se li lliura		Descoberta fins als 10,00 msnm.			
1196	1194		Afecció No <input type="checkbox"/> Si <input type="checkbox"/> % <input type="text"/> Tipus <input type="text"/>			
			Cotes Sup. 10,21 / 10,11 Cotes Inf. < 10,00			
					725	
					726	
					727	

Definició UE		Textura		Composició		Sector		1196	
Retall				Geològica				Foto. Plan.	
		Color		Orgànica		Zona		630	
				Artificial				631	
Relacions Físiques		Igual a		Datació		Criteri datació		632	
Cobreix a		Cobert per		Interpretació		mit. s. I		633	
		1195		Trinxera de la fonamentació u.e. 1195 del pilar u.e. 1193 de l'aqüeducte.				634	
Farceix a		Farcit per		Observacions				635	
								636	
Talla a		Tallat per						637	
1197								638	
Es recolza en		Se li recolza		Afecció		No <input type="checkbox"/> Si <input type="checkbox"/> % <input type="checkbox"/> Tipus <input type="checkbox"/>			
				Cotes Sup.		10,08		Cotes Inf.	
Es lliura		Se li lliura				< 10,00			

Definició UE		Textura		Composició		Sector		1197	
Estrat		Compacta		Geològica		Argila		Foto. Plan.	
		Color		Orgànica		Zona		630	
				Artificial		ceràmica, material constructiu		631	
Relacions Físiques		Igual a		Datació		Criteri datació		632	
		172-1003-1051-1091-1220-1		Interpretació		1 ^a ½ - mit. s. I		633	
Cobreix a		Cobert per		Anivellació anterior a l'aqüeducte romà.				634	
		1191		Observacions				635	
Farceix a		Farcit per		No excavat.				636	
								637	
Talla a		Tallat per						638	
		1196-1277-1291-1292-1293						762	
Es recolza en		Se li recolza		Afecció		No <input type="checkbox"/> Si <input type="checkbox"/> % <input type="checkbox"/> Tipus <input type="checkbox"/>		763	
				Cotes Sup.		10,08 / 10,04		764	
Es lliura		Se li lliura				Cotes Inf.		765	
								766	

Definició UE		Textura		Composició		Sector		1198	
Estrat		Solta		Geològica		Argila		Foto. Plan.	
		Color		Orgànica		Ossos		594	
				Artificial		vidre		595	
Relacions Físiques		Igual a		Datació		Criteri datació		596	
Cobreix a		Cobert per		Interpretació		post.s.XI-ant.XVII		617	
1204		104		Estrat d'argila.				618	
Farceix a		Farcit per		Observacions				619	
								622	
Talla a		Tallat per						623	
								624	
Es recolza en		Se li recolza		Afecció		No <input type="checkbox"/> Si <input type="checkbox"/> % <input type="checkbox"/> Tipus <input type="checkbox"/>		639	
				Cotes Sup.		10,30		640	
Es lliura		Se li lliura				Cotes Inf.		774	
1185						10,25			

Definició UE		Textura		Composició		Sector		1199	
Estrat				Geològica Argila				Foto. Plan.	
		Color		Orgànica		Zona		587	
		Marró Clar		Artificial				588	
Relacions Físiques		Igual a		Datació		Criteri datació		589	
Cobreix a 1204		Cobert per 104		Interpretació post.s.XI-ant.XVII				590	
Farceix a		Farcit per		Estrat d'argila.				591	
Talla a		Tallat per		Observacions				592	
Es recolza en		Se li recolza						599	
Es lliura		Se li lliura		Afecció No <input type="checkbox"/> Si <input type="checkbox"/> % <input type="checkbox"/> Tipus <input type="checkbox"/>				600	
				Cotes Sup. 10,26		Cotes Inf. 10,04		617	
								618	
								619	
								622	
								623	
								624	

Definició UE		Textura		Composició		Sector		1200	
Estrat				Geològica Argila				Foto. Plan.	
		Color		Orgànica		Zona		587	
				Artificial				588	
Relacions Físiques		Igual a		Datació		Criteri datació		589	
Cobreix a 1204		Cobert per 104		Interpretació post.s.XI-ant.XVII				590	
Farceix a		Farcit per		Estrat d'argila.				591	
Talla a		Tallat per		Observacions				592	
Es recolza en		Se li recolza						593	
Es lliura		Se li lliura		Afecció No <input type="checkbox"/> Si <input type="checkbox"/> % <input type="checkbox"/> Tipus <input type="checkbox"/>				599	
				Cotes Sup. 10,21		Cotes Inf.		600	
								617	
								618	
								619	
								622	
								623	

Definició UE		Textura		Composició		Sector		1201	
Estrat		Compacta		Geològica Argila				Foto. Plan.	
		Color		Orgànica		Zona		587	
		Marró		Artificial				588	
Relacions Físiques		Igual a		Datació		Criteri datació		589	
Cobreix a 1204-1207-1208-1209		Cobert per 104		Interpretació post.s.XI-ant.XVII				590	
Farceix a		Farcit per		Estrat d'argila.				591	
Talla a		Tallat per		Observacions				592	
Es recolza en		Se li recolza						593	
Es lliura		Se li lliura		Afecció No <input type="checkbox"/> Si <input type="checkbox"/> % <input type="checkbox"/> Tipus <input type="checkbox"/>				599	
				Cotes Sup. 10,24		Cotes Inf.		600	
								617	
								618	
								619	
								622	
								623	

Definició UE		Textura		Composició		Sector		1202	
Estrat				Geològica Argila				Foto. Plan.	
		Color		Orgànica		Zona		587	
				Artificial				588	
Relacions Físiques		Igual a		Datació		Criteri datació		589	
Cobreix a 1204		Cobert per 104		Interpretació post.s.XI-ant.XVII				590	
Farceix a		Farcit per		Estrat d'argila.				591	
Talla a		Tallat per		Observacions				592	
Es recolza en		Se li recolza						593	
Es lliura		Se li lliura		Afecció No <input type="checkbox"/> Si <input type="checkbox"/> % <input type="checkbox"/> Tipus <input type="checkbox"/>				599	
				Cotes Sup. 10,21		Cotes Inf.		600	
								617	
								618	
								619	
								622	
								623	

Definició UE		Textura		Composició		Sector		1203	
Estrat		Argilosa		Geològica Argila				Foto. Plan.	
		Color		Orgànica		Zona		587	
		Gris		Artificial				588	
Relacions Físiques		Igual a		Datació		Criteri datació		589	
Cobreix a 1210		Cobert per 104		Interpretació post.s.XI-ant.XVII				590	
Farceix a		Farcit per		Reompliment del forat de pal u.e. 1210.				591	
Talla a		Tallat per		Observacions				592	
Es recolza en		Se li recolza						593	
Es lliura		Se li lliura		Afecció No <input type="checkbox"/> Si <input type="checkbox"/> % <input type="checkbox"/> Tipus <input type="checkbox"/>				599	
				Cotes Sup. 10,27		Cotes Inf.		600	
								617	
								618	
								619	
								622	
								623	

Definició UE		Textura		Composició		Sector		1204	
Estrat		Compacta		Geològica Argila				Foto. Plan.	
		Color		Orgànica		Zona		587	
		Marró		Artificial				588	
Relacions Físiques		Igual a		Datació		Criteri datació		589	
Cobreix a 1212-1214-1215		Cobert per 104-1198-1199-1200-1201-12		Interpretació s. IX - XI				590	
Farceix a		Farcit per		Anivellació.				591	
Talla a		Tallat per 1206-1210-1211-1278-1280-1		Observacions				592	
Es recolza en		Se li recolza						593	
Es lliura		Se li lliura		Afecció No <input type="checkbox"/> Si <input type="checkbox"/> % <input type="checkbox"/> Tipus <input type="checkbox"/>				594	
				Cotes Sup. 10,31 / 10,15		Cotes Inf.		595	
								596	
								597	
								598	
								599	
								600	

Definició UE		Textura		Composició		Sector	
Estrat		Solta		Grava		1205	
		Color		Geològica		Zona	
				Orgànica		Foto. Plan.	
				Artificial		587	
Relacions Físiques		Igual a		Datació		588	
Cobreix a		Cobert per		Criteri datació		589	
1206		104		post.s.XI-ant.XVII		590	
Farceix a		Farcit per		Reompliment del retall u.e. 1206.		591	
1206						592	
Talla a		Tallat per		Observacions		593	
						597	
Es recolza en		Se li recolza				598	
						599	
Es lliura		Se li lliura		Afecció No <input type="checkbox"/> Si <input type="checkbox"/> % <input type="checkbox"/> Tipus <input type="checkbox"/>		600	
				Cotes Sup. 10,15 Cotes Inf. <input type="text"/>		617	
						618	
						619	

Definició UE		Textura		Composició		Sector	
Retall						1206	
		Color		Geològica		Zona	
				Orgànica		Foto. Plan.	
				Artificial		646	
Relacions Físiques		Igual a		Datació		647	
Cobreix a		Cobert per		Criteri datació		648	
1206				post.s.XI-ant.XVII		649	
Farceix a		Farcit per		Retall de funció indeterminada.			
1204-1209		1205					
Talla a		Tallat per		Observacions			
1204-1209							
Es recolza en		Se li recolza					
1153-1159							
Es lliura		Se li lliura		Afecció No <input type="checkbox"/> Si <input type="checkbox"/> % <input type="checkbox"/> Tipus <input type="checkbox"/>			
				Cotes Sup. 10,19 Cotes Inf. 10,11 / 9,87			

Definició UE		Textura		Composició		Sector	
Estrat		Compacta		Argila		1207	
		Color		Geològica		Zona	
		Vermellós - negre		Orgànica		Foto. Plan.	
				Artificial		645	
Relacions Físiques		Igual a		Datació		645	
Cobreix a		Cobert per		Criteri datació			
1209		1201		post.s.XI-ant.XVII			
Farceix a		Farcit per		Taca d'argila recremada.			
Talla a		Tallat per		Observacions			
Es recolza en		Se li recolza					
Es lliura		Se li lliura		Afecció No <input type="checkbox"/> Si <input type="checkbox"/> % <input type="checkbox"/> Tipus <input type="checkbox"/>			
				Cotes Sup. 10,22 Cotes Inf. <input type="text"/>			

Definició UE		Textura		Composició		Sector		1208	
Estrat		Llimosa		Geològica Argila		Zona		Foto. Plan.	
		Color Gris		Orgànica				645	
		Artificial							
Relacions Físiques		Igual a		Datació		Criteri datació			
Cobreix a 1204		Cobert per 1201		Interpretació post.s.XI-ant.XVII					
Farceix a		Farcit per		Estrat d'argila.					
Talla a		Tallat per		Observacions					
Es recolza en		Se li recolza							
Es lliura		Se li lliura		Afecció No <input type="checkbox"/> Si <input type="checkbox"/> % <input type="checkbox"/> Tipus <input type="checkbox"/>					
				Cotes Sup. 10,19		Cotes Inf.			

Definició UE		Textura		Composició		Sector		1209	
Estrat		Compacta		Geològica Argila		Zona		Foto. Plan.	
		Color Marró		Orgànica					
		Artificial		ceràmica, morter					
Relacions Físiques		Igual a		Datació		Criteri datació			
Cobreix a 1204		Cobert per 1201-1207		Interpretació post.s.XI-ant.XVII					
Farceix a 1211		Farcit per		Reompliment del retall u.e. 1211.					
Talla a		Tallat per 1206		Observacions					
Es recolza en		Se li recolza							
Es lliura		Se li lliura		Afecció No <input type="checkbox"/> Si <input type="checkbox"/> % <input type="checkbox"/> Tipus <input type="checkbox"/>					
				Cotes Sup. 10,22		Cotes Inf.			

Definició UE		Textura		Composició		Sector		1210	
Retall				Geològica		Zona		Foto. Plan.	
		Color		Orgànica				647	
		Artificial						648	
Relacions Físiques		Igual a		Datació		Criteri datació		649	
Cobreix a		Cobert per		Interpretació post.s.XI-ant.XVII					
Farceix a		Farcit per 1203		Retall de funció indeterminada.					
Talla a 1204		Tallat per		Observacions					
Es recolza en		Se li recolza							
Es lliura		Se li lliura		Afecció No <input type="checkbox"/> Si <input type="checkbox"/> % <input type="checkbox"/> Tipus <input type="checkbox"/>					
				Cotes Sup. 10,27		Cotes Inf. 10,03			

Definició UE		Textura		Composició		Sector		1211	
Retall		<input type="text"/>		Geològica <input type="text"/>		<input type="text"/>		Foto. Plan.	
		Color <input type="text"/>		Orgànica <input type="text"/>		Zona <input type="text"/>		647	
		<input type="text"/>		Artificial <input type="text"/>				648	
Relacions Físiques		Igual a		Datació		Criteri datació		649	
Cobreix a		Cobert per		Interpretació <input type="text" value="post.s.XI-ant.XVII"/>		<input type="text"/>			
		1209		Retall de funció indeterminada.					
Farceix a		Farcit per		Observacions					
		1204		<input type="text"/>					
Talla a		Tallat per		Afecció No <input type="checkbox"/> Si <input type="checkbox"/> % <input type="text"/> Tipus <input type="text"/>					
1204				Cotes Sup. <input type="text" value="10,18"/> Cotes Inf. <input type="text" value="10,07"/>					
Es recolza en		Se li recolza							
Es lliura		Se li lliura							

Definició UE		Textura		Composició		Sector		1212	
Estrat		Solta		Geològica Argila		<input type="text"/>		Foto. Plan.	
		Color Marró		Orgànica Ossos, carbons, malaco		Zona <input type="text"/>		650	
		<input type="text"/>		Artificial ceràmica, material constructiu				651	
Relacions Físiques		Igual a		Datació		Criteri datació		652	
Cobreix a		Cobert per		Interpretació <input type="text" value="s. IX - XI"/>		<input type="text"/>		653	
		1204		Reompliment del retall u.e. 1213.				654	
Farceix a		Farcit per		Observacions				655	
		1213		Material constructiu expurgat: 24 frag. ímbrex, 8 inf. tegula, 1 frag. maó.				656	
Talla a		Tallat per		Afecció No <input type="checkbox"/> Si <input type="checkbox"/> % <input type="text"/> Tipus <input type="text"/>				657	
		1206-1211-1278-1280-1284-1		Cotes Sup. <input type="text" value="10,15 / 10,12"/> Cotes Inf. <input type="text"/>				658	
Es recolza en		Se li recolza							
Es lliura		Se li lliura							

Definició UE		Textura		Composició		Sector		1213	
Retall		<input type="text"/>		Geològica <input type="text"/>		<input type="text"/>		Foto. Plan.	
		Color <input type="text"/>		Orgànica <input type="text"/>		Zona <input type="text"/>		650	
		<input type="text"/>		Artificial <input type="text"/>				651	
Relacions Físiques		Igual a		Datació		Criteri datació		652	
Cobreix a		Cobert per		Interpretació <input type="text" value="s. IX - XI"/>		<input type="text"/>		653	
		1212-1216-1217		Retall de funció indeterminada.				654	
Farceix a		Farcit per		Observacions				655	
		1214-1215		<input type="text"/>				656	
Talla a		Tallat per		Afecció No <input type="checkbox"/> Si <input type="checkbox"/> % <input type="text"/> Tipus <input type="text"/>				657	
		1280-1294-1284		Cotes Sup. <input type="text" value="10,13 / 10,11"/> Cotes Inf. <input type="text"/>				658	
Es recolza en		Se li recolza						659	
Es lliura		Se li lliura						660	

Definició UE		Textura		Composició		Sector		1214	
Estructura				Geològica				Foto. Plan.	
		Color		Orgànica		Zona		650	
				Artificial		pedres		651	
Relacions Físiques		Igual a		Datació		Criteri datació		652	
Cobreix a		Cobert per		Interpretació		s. IV / V - IX / XI		653	
1204		1204		Possible camí empedrat.				654	
Farceix a		Farcit per		Observacions				655	
				Pedres petites. Orientació est - oest.				656	
Talla a		Tallat per		Afecció		No <input type="checkbox"/> Si <input type="checkbox"/> % <input type="checkbox"/> Tipus <input type="checkbox"/>		657	
1213-1278-1291-1292-1294		1213-1278-1291-1292-1294		Cotes Sup.		10,16		658	
Es recolza en		Se li recolza		Cotes Inf.		10,14 / 10,13		659	
1215								660	
Es lliura		Se li lliura						661	
								662	
								663	

Definició UE		Textura		Composició		Sector		1215	
Estrat		Compacta		Geològica		Argila		Foto. Plan.	
		Color		Orgànica		Zona		650	
		Marró vermellós		Artificial		ceràmica, material constructiu, metalls		651	
Relacions Físiques		Igual a		Datació		Criteri datació		652	
		135-1260-1265-1289-408-70		Interpretació		s. II - IV / V		653	
Cobreix a		Cobert per		Anivellació posterior a l'aqüeducte romà.				654	
1221-1220		1204		Observacions				655	
Farceix a		Farcit per		Excavat parcialment fins a 9,95 / 10,00 msnm.				656	
								657	
Talla a		Tallat per		Afecció		No <input type="checkbox"/> Si <input type="checkbox"/> % <input type="checkbox"/> Tipus <input type="checkbox"/>		658	
1213-1219-1278-1280-1284-1		1213-1219-1278-1280-1284-1		Cotes Sup.		10,13 / 10,11		659	
Es recolza en		Se li recolza		Cotes Inf.		9,69		660	
1214								661	
Es lliura		Se li lliura						662	
								663	

Definició UE		Textura		Composició		Sector		1216	
Estrat		Compacta		Geològica		Argila		Foto. Plan.	
		Color		Orgànica		Zona		659	
		Marró		Artificial		ceràmica, material constructiu		660	
Relacions Físiques		Igual a		Datació		Criteri datació		661	
				Interpretació		s. IX - XI		662	
Cobreix a		Cobert per		Reompliment del retall u.e. 1213.				663	
1217		1212		Observacions				664	
Farceix a		Farcit per						665	
1213								666	
Talla a		Tallat per		Afecció		No <input type="checkbox"/> Si <input type="checkbox"/> % <input type="checkbox"/> Tipus <input type="checkbox"/>		668	
1280-1294		1280-1294		Cotes Sup.		10,08 / 9,98			
Es recolza en		Se li recolza		Cotes Inf.					
Es lliura		Se li lliura							

Definició UE		Textura		Composició		Sector		1217	
Estrat		Solta		Geològica Argila		Zona		Foto. Plan.	
		Color Marró		Orgànica Ossos				659	
				Artificial ceràmica				660	
Relacions Físiques		Igual a		Datació		Criteri datació		661	
Cobreix a 1218-1220		Cobert per 1212-1216		Interpretació s. IX - XI				662	
Farceix a 1213		Farcit per		Reompliment del retall u.e. 1213.				669	
Talla a		Tallat per 1280-1284-1294		Observacions				670	
Es recolza en		Se li recolza		Material constructiu expurgat: 65 frag. ímbrex.				671	
Es lliura		Se li lliura		Afecció No <input type="checkbox"/> Si <input type="checkbox"/> % <input type="checkbox"/> Tipus <input type="checkbox"/>					
				Cotes Sup. 9,97 / 9,91		Cotes Inf.			

Definició UE		Textura		Composició		Sector		1218	
Estrat				Geològica Argila		Zona		Foto. Plan.	
		Color Marró Gris		Orgànica Ossos				672	
				Artificial ceràmica, material constructiu, metalls				673	
Relacions Físiques		Igual a		Datació		Criteri datació		674	
Cobreix a 1219		Cobert per 1217		Interpretació s. IX - XI				675	
Farceix a		Farcit per		Reompliment del retall u.e. 1219.				676	
Talla a		Tallat per 1284-1294		Observacions				677	
Es recolza en		Se li recolza		Material constructiu expurgat: 86 frag. ímbrex.				678	
Es lliura		Se li lliura		Afecció No <input type="checkbox"/> Si <input type="checkbox"/> % <input type="checkbox"/> Tipus <input type="checkbox"/>					
				Cotes Sup. 9,82 / 9,62		Cotes Inf.			

Definició UE		Textura		Composició		Sector		1219	
Retall				Geològica		Zona		Foto. Plan.	
		Color		Orgànica				672	
				Artificial				673	
Relacions Físiques		Igual a		Datació		Criteri datació		674	
Cobreix a		Cobert per		Interpretació s. IX - XI				675	
Farceix a		Farcit per 1218		Trinxera d'espoli.				676	
Talla a 1215-1220-1221		Tallat per 1284-1294		Observacions				677	
Es recolza en		Se li recolza						678	
Es lliura		Se li lliura		Afecció No <input type="checkbox"/> Si <input type="checkbox"/> % <input type="checkbox"/> Tipus <input type="checkbox"/>				679	
				Cotes Sup. 10,13 / 9,83		Cotes Inf. 9,56 / 9,48		680	
								681	
								682	
								683	
								684	
								685	

Definició UE		Textura		Composició		Sector		1220	
Estrat				Geològica Argila				Foto. Plan.	
		Color		Orgànica		Zona		679	
				Artificial				680	
Relacions Físiques		Igual a 172-1003-1051-1091-1197-1		Datació		Criteri datació		681	
Cobreix a		Cobert per		Interpretació		1 ^a 1/2 - mit. s. I		682	
1221		1212-1215-1217		Anivellació anterior a l'aqüeducte romà.				683	
Farceix a		Farcit per		Observacions				684	
								685	
Talla a		Tallat per						686	
		1219-1280-1294						688	
Es recolza en		Se li recolza						690	
								691	
Es lliura		Se li lliura		Afecció		No <input type="checkbox"/> Si <input type="checkbox"/> % <input type="checkbox"/> Tipus <input type="checkbox"/>		696	
				Cotes Sup.		9,83		697	
				Cotes Inf.		9,69		698	

Definició UE		Textura		Composició		Sector		1221	
Estrat		Compacta		Geològica Argila				Foto. Plan.	
		Color		Orgànica		Zona			
		Vermellós		Artificial					
Relacions Físiques		Igual a 175-414		Datació		Criteri datació			
Cobreix a		Cobert per		Interpretació		ant. s. I a.C.			
		1215-1220		Argiles estèrils de deposició natural.					
Farceix a		Farcit per		Observacions					
				No excavat.					
Talla a		Tallat per							
		1219-1280-1284-1294							
Es recolza en		Se li recolza		Afecció		No <input type="checkbox"/> Si <input type="checkbox"/> % <input type="checkbox"/> Tipus <input type="checkbox"/>			
				Cotes Sup.		9,69			
				Cotes Inf.					

Definició UE		Textura		Composició		Sector		1222	
Estrat				Geològica Argila				Foto. Plan.	
		Color		Orgànica		Zona		682	
				Artificial				683	
Relacions Físiques		Igual a		Datació		Criteri datació		684	
Cobreix a		Cobert per		Interpretació		med. - mod.		688	
				Reompliment del retall u.e. 1223.				689	
Farceix a		Farcit per		Observacions				692	
				Excavat fins a 9,56 msnm.				693	
Talla a		Tallat per						694	
								699	
Es recolza en		Se li recolza		Afecció		No <input type="checkbox"/> Si <input type="checkbox"/> % <input type="checkbox"/> Tipus <input type="checkbox"/>		790	
				Cotes Sup.					
				Cotes Inf.		< 9,56			

Definició UE		Textura		Composició		Sector		1223	
Retall		<input type="text"/>		Geològica <input type="text"/>		<input type="text"/>		Foto. Plan.	
		Color <input type="text"/>		Orgànica <input type="text"/>		Zona <input type="text"/>		682	
		<input type="text"/>		Artificial <input type="text"/>		<input type="text"/>		683	
Relacions Físiques		Igual a		Datació		Criteri datació		684	
Cobreix a		Cobert per		Interpretació <input type="text" value="med. - mod."/>		<input type="text"/>		688	
				Retall de funció indeterminada.				689	
Farceix a		Farcit per		Observacions				692	
		1222		Excavat fins a 9,56 msnm.				693	
Talla a		Tallat per						694	
Es recolza en		Se li recolza		Afecció No <input type="checkbox"/> Si <input type="checkbox"/> % <input type="text"/> Tipus <input type="text"/>				699	
Es lliura		Se li lliura		Cotes Sup. <input type="text"/>		Cotes Inf. <input type="text" value="< 9,56"/>		790	

Definició UE		Textura		Composició		Sector		1224	
Estructura		<input type="text"/>		Geològica <input type="text"/>		<input type="text"/>		Foto. Plan.	
		Color <input type="text"/>		Orgànica <input type="text"/>		Zona <input type="text"/>		692	
		<input type="text"/>		Artificial <input type="text" value="pedres, morter"/>		<input type="text"/>		693	
Relacions Físiques		Igual a		Datació		Criteri datació		694	
Cobreix a		Cobert per		Interpretació <input type="text" value="s. XV - XVI"/>		<input type="text"/>		699	
				Mur.				726	
Farceix a		Farcit per		Observacions				727	
1294				Carreus de pedra (28 x 20 cm) lligats amb morter de calç blanc.				728	
Talla a		Tallat per						756	
Es recolza en		Se li recolza		Afecció No <input type="checkbox"/> Si <input type="checkbox"/> % <input type="text"/> Tipus <input type="text"/>				757	
1153-1243		1178-1179		Cotes Sup. <input type="text" value="10,23"/>		Cotes Inf. <input type="text" value="< 9,57"/>		758	
Es lliura		Se li lliura						759	
								760	
								761	
								762	

Definició UE		Textura		Composició		Sector		1225	
Estructura		<input type="text"/>		Geològica <input type="text"/>		<input type="text"/>		Foto. Plan.	
		Color <input type="text"/>		Orgànica <input type="text"/>		Zona <input type="text"/>		587	
		<input type="text"/>		Artificial <input type="text" value="material Constructiu, morter, ceràmica"/>		<input type="text"/>		588	
Relacions Físiques		Igual a		Datació		Criteri datació		592	
Cobreix a		Cobert per		Interpretació <input type="text" value="s. XVII - XVIII"/>		<input type="text"/>		593	
				Claveguera.				601	
Farceix a		Farcit per		Observacions				602	
		1157-1169-1170-1171		Rajoles rectangulars (30 x 15 cm).				610	
Talla a		Tallat per		Amplada canalització interna: 30 cm.				611	
Es recolza en		Se li recolza		Grossor parets 15 cm.				612	
1182		1183		Afecció No <input type="checkbox"/> Si <input type="checkbox"/> % <input type="text"/> Tipus <input type="text"/>				613	
Es lliura		Se li lliura		Cotes Sup. <input type="text" value="10,26 / 10,19"/>		Cotes Inf. <input type="text"/>		614	
								623	
								624	
								654	

Definició UE		Textura		Composició		Sector		1226	
Estrat		Solta		Geològica Argila		Zona		Foto. Plan.	
		Color		Orgànica				702	
		Gris		Artificial		ceràmica, plàstics, material constructiu,		703	
Relacions Físiques		Igual a		Datació		Criteri datació		704	
Cobreix a		Cobert per		Interpretació				706	
1233		104		2 ^a ½ s. XX				707	
Farceix a		Farcit per		Reompiment de la claveguera u.e. 1227.				708	
1227								709	
Talla a		Tallat per		Observacions					
Es recolza en		Se li recolza		Afecció No		Si		%	
								Tipus	
Es lliura		Se li lliura		Cotes Sup.		Cotes Inf.			
				10,34 / 10,18					

Definició UE		Textura		Composició		Sector		1227	
Estructura				Geològica		Zona		Foto. Plan.	
		Color		Orgànica				702	
				Artificial		material Constructiu, metalls. morter		703	
Relacions Físiques		Igual a		Datació		Criteri datació		704	
Cobreix a		Cobert per		Interpretació				706	
1279		104-1234		s. XIX - XX				707	
Farceix a		Farcit per		Claveguera.				708	
1279		1226						709	
Talla a		Tallat per		Observacions				717	
		1240		Rajoles vidriades quadrades (23,5 x 23,5 cm) a les parets internes i a la base. Rajoles rectangulars (30 x 15 cm) a les parets.				718	
Es recolza en		Se li recolza		Amplada canalització interna: 23,5 cm.				719	
				Grossor parets: 30 cm.				720	
Es lliura		Se li lliura		Afecció No		Si		%	
								Tipus	
				Cotes Sup.		Cotes Inf.		721	
				10,34 / 10,11		9,77		722	
								723	

Definició UE		Textura		Composició		Sector		1228	
Estrat		Compacta		Geològica		Zona		Foto. Plan.	
		Color		Orgànica				704	
		Gris		Artificial		formigó		705	
Relacions Físiques		Igual a		Datació		Criteri datació		707	
Cobreix a		Cobert per		Interpretació				708	
1229		104		2 ^a ½ s. XX				709	
Farceix a		Farcit per		Reompiment de formigó de la rasa u.e. 1229.				710	
1229								711	
Talla a		Tallat per		Observacions				712	
				No excavat.				714	
Es recolza en		Se li recolza		Afecció No		Si		%	
								Tipus	
Es lliura		Se li lliura		Cotes Sup.		Cotes Inf.		715	
				10,23 / 10,20				718	
								719	
								721	
								732	

Definició UE		Textura		Composició		Sector		1229	
Retall		<input type="text"/>		Geològica <input type="text"/>		<input type="text"/>		Foto. Plan.	
		Color <input type="text"/>		Orgànica <input type="text"/>		Zona <input type="text"/>		704	
		<input type="text"/>		Artificial <input type="text"/>				705	
Relacions Físiques		Igual a		Datació		Criteri datació		707	
Cobreix a		Cobert per		Interpretació <input type="text" value="2<sup>a</sup> ½ s. XX"/>		<input type="text"/>		708	
				Rasa de servei.				709	
Farceix a		Farcit per		Observacions				710	
1232-1251		1228		No excavat.				711	
Talla a		Tallat per						712	
1232-1251								714	
Es recolza en		Se li recolza		Afecció No <input type="checkbox"/> Si <input type="checkbox"/> % <input type="text"/> Tipus <input type="text"/>				715	
				Cotes Sup. <input type="text" value="10,31 / 10,23"/> Cotes Inf. <input type="text"/>				718	
Es lliura		Se li lliura						719	
								721	
								732	

Definició UE		Textura		Composició		Sector		1230	
Estrat		Solta		Geològica <input type="text"/>		<input type="text"/>		Foto. Plan.	
		Color <input type="text"/>		Orgànica <input type="text"/>		Zona <input type="text"/>			
		<input type="text"/>		Artificial <input type="text" value="ceràmica"/>					
Relacions Físiques		Igual a		Datació		Criteri datació			
Cobreix a		Cobert per		Interpretació <input type="text" value="s. XX"/>		<input type="text"/>			
				Reompliment de la trinxera u.e. 1239.					
Farceix a		Farcit per		Observacions					
1239									
Talla a		Tallat per							
Es recolza en		Se li recolza		Afecció No <input type="checkbox"/> Si <input type="checkbox"/> % <input type="text"/> Tipus <input type="text"/>					
				Cotes Sup. <input type="text" value="10,29 / 10,26"/> Cotes Inf. <input type="text"/>					
Es lliura		Se li lliura							

Definició UE		Textura		Composició		Sector		1231	
Estructura		<input type="text"/>		Geològica <input type="text"/>		<input type="text"/>		Foto. Plan.	
		Color <input type="text"/>		Orgànica <input type="text"/>		Zona <input type="text"/>		702	
		<input type="text"/>		Artificial <input type="text" value="formigó"/>				703	
Relacions Físiques		Igual a		Datació		Criteri datació		704	
Cobreix a		Cobert per		Interpretació <input type="text" value="s. XX"/>		<input type="text"/>		706	
				Canonada.				707	
Farceix a		Farcit per		Observacions				709	
1240								717	
Talla a		Tallat per						718	
		1239						719	
Es recolza en		Se li recolza		Afecció No <input type="checkbox"/> Si <input type="checkbox"/> % <input type="text"/> Tipus <input type="text"/>				721	
1246				Cotes Sup. <input type="text" value="10,30"/> Cotes Inf. <input type="text"/>				722	
Es lliura		Se li lliura						724	
								726	
								727	

Definició UE		Textura	Composició		Sector	1232	
Estructura		<input type="text"/>	Geològica	<input type="text"/>	<input type="text"/>	Foto. Plan.	
		Color	Orgànica	<input type="text"/>	Zona	704	
		<input type="text"/>	Artificial	material Constructiu, morter	<input type="text"/>	705	
Relacions Físiques		Igual a	Datació		Criteri datació		706
Cobreix a	Cobert per		Interpretació med. - mod.				708
	104		Mur de façana.				709
Farceix a	Farcit per		Observacions				710
1251			<input type="text"/>				711
Talla a	Tallat per						712
	1229-1279						714
Es recolza en	Se li recolza						715
							717
Es lliura	Se li lliura		Afecció No <input type="checkbox"/> Si <input type="checkbox"/> % <input type="text"/> Tipus <input type="text"/>				718
	1234-1237-1238-1242-1263-1		Cotes Sup. 10,31 / 10,26 Cotes Inf. < 10,10				719
							720

Definició UE		Textura	Composició		Sector	1233	
Estrat		Solta	Geològica	<input type="text"/>	<input type="text"/>	Foto. Plan.	
		Color	Orgànica	Òssos, malaco	Zona	704	
		Verdós	Artificial	ceràmica, metalls, vidre, plàstics	<input type="text"/>	705	
Relacions Físiques		Igual a	Datació		Criteri datació		706
Cobreix a	Cobert per		Interpretació 2 ^a ½ s. XX				708
	1226		Segon reompliment de la claveguera u.e. 1227.				709
Farceix a	Farcit per		Observacions				710
1227			<input type="text"/>				711
Talla a	Tallat per						712
							714
Es recolza en	Se li recolza						715
							717
Es lliura	Se li lliura		Afecció No <input type="checkbox"/> Si <input type="checkbox"/> % <input type="text"/> Tipus <input type="text"/>				718
			Cotes Sup. 10,05 / 9,91 Cotes Inf. <input type="text"/>				719
							720

Definició UE		Textura	Composició		Sector	1234	
Estrat		Compacta	Geològica	Argila	<input type="text"/>	Foto. Plan.	
		Color	Orgànica	Òssos	Zona	702	
		Marró Gris	Artificial	<input type="text"/>	<input type="text"/>	703	
Relacions Físiques		Igual a	Datació		Criteri datació		704
Cobreix a	Cobert per		Interpretació 2 ^a ½ s. XX				705
	104		Anivellació.				706
Farceix a	Farcit per		Observacions				707
1227-1236-1237-1238			<input type="text"/>				708
Talla a	Tallat per						709
	1279						710
Es recolza en	Se li recolza						711
							712
Es lliura	Se li lliura		Afecció No <input type="checkbox"/> Si <input type="checkbox"/> % <input type="text"/> Tipus <input type="text"/>				717
	1232		Cotes Sup. 10,34 / 10,20 Cotes Inf. <input type="text"/>				718
							719

Definició UE		Textura		Composició		Sector		1235	
Estrat		Solta		Geològica		Zona		Foto. Plan.	
		Color		Orgànica		Zona			
		Marró Gris		Artificial		ceràmica, plàstics, material constructiu,			
Relacions Físiques		Igual a		Datació		Criteri datació			
Cobreix a		Cobert per		Interpretació		mod. - cont.			
Farceix a		Farcit per		Reompliment de la claveguera u.e. 1180.					
1180				Observacions					
Talla a		Tallat per							
Es recolza en		Se li recolza							
Es lliura		Se li lliura		Afecció No		Si		%	
1188				Cotes Sup.		10,32		Cotes Inf.	

Definició UE		Textura		Composició		Sector		1236	
Estrat		Compacta		Geològica		Zona		Foto. Plan.	
		Color		Orgànica		Zona			
		Blanc		Artificial		morter			
Relacions Físiques		Igual a		Datació		Criteri datació			
Cobreix a		Cobert per		Interpretació		2 ^a ½ s. XX			
1237		1234		Anivellació. Capa de morter de calç.					
Farceix a		Farcit per		Observacions					
Talla a		Tallat per							
1279									
Es recolza en		Se li recolza							
Es lliura		Se li lliura		Afecció No		Si		%	
1227				Cotes Sup.		10,32 / 10,23		Cotes Inf.	

Definició UE		Textura		Composició		Sector		1237	
Estrat		Compacta		Geològica		Zona		Foto. Plan.	
		Color		Orgànica		Zona			
		Marró Clar		Artificial		Argila			
Relacions Físiques		Igual a		Datació		Criteri datació			
Cobreix a		Cobert per		Interpretació		2 ^a ½ s. XX			
1238-1242		1234-1236		Anivellació.					
Farceix a		Farcit per		Observacions					
Talla a		Tallat per							
1279									
Es recolza en		Se li recolza							
Es lliura		Se li lliura		Afecció No		Si		%	
1232				Cotes Sup.		10,30 / 10,20		Cotes Inf.	

Definició UE		Textura		Composició		Sector		1238	
Estrat		<input type="text"/>		Geològica Argila		<input type="text"/>		Foto. Plan.	
		Color		Orgànica		Zona		721	
		<input type="text"/>		Artificial		<input type="text"/>		732	
Relacions Físiques		Igual a		Datació		Criteri datació		736	
Cobreix a		Cobert per		Interpretació 2 ^a ½ s. XX		<input type="text"/>		737	
1242		1234-1237		Anivellació.		<input type="text"/>		738	
Farceix a		Farcit per		Observacions		<input type="text"/>		739	
				<input type="text"/>		<input type="text"/>		740	
Talla a		Tallat per		Afecció No <input type="checkbox"/> Si <input type="checkbox"/> % <input type="text"/> Tipus <input type="text"/>		<input type="text"/>		741	
		1279		Cotes Sup. 10,23 / 10,17		Cotes Inf. 10,11		742	
Es recolza en		Se li recolza						743	
								794	
Es lliura		Se li lliura						795	
1232								796	
								797	

Definició UE		Textura		Composició		Sector		1239	
Retall		<input type="text"/>		Geològica		<input type="text"/>		Foto. Plan.	
		Color		Orgànica		Zona			
		<input type="text"/>		Artificial		<input type="text"/>			
Relacions Físiques		Igual a		Datació		Criteri datació			
Cobreix a		Cobert per		Interpretació s. XX		<input type="text"/>			
				Trinxera d'espoli de la canonada u.e. 1231.		<input type="text"/>			
Farceix a		Farcit per		Observacions		<input type="text"/>			
		1230		<input type="text"/>		<input type="text"/>			
Talla a		Tallat per		Afecció No <input type="checkbox"/> Si <input type="checkbox"/> % <input type="text"/> Tipus <input type="text"/>		<input type="text"/>			
				Cotes Sup. <input type="text"/>		Cotes Inf. <input type="text"/>			
Es recolza en		Se li recolza							
Es lliura		Se li lliura							

Definició UE		Textura		Composició		Sector		1240	
Retall		<input type="text"/>		Geològica		<input type="text"/>		Foto. Plan.	
		Color		Orgànica		Zona		773	
		<input type="text"/>		Artificial		<input type="text"/>		774	
Relacions Físiques		Igual a		Datació		Criteri datació		788	
Cobreix a		Cobert per		Interpretació s. XX		<input type="text"/>		789	
				Trinxera de fonamentació de la canonada u.e. 1231.		<input type="text"/>			
Farceix a		Farcit per		Observacions		<input type="text"/>			
		1231		<input type="text"/>		<input type="text"/>			
Talla a		Tallat per		Afecció No <input type="checkbox"/> Si <input type="checkbox"/> % <input type="text"/> Tipus <input type="text"/>		<input type="text"/>			
				Cotes Sup. <input type="text"/>		Cotes Inf. <input type="text"/>			
Es recolza en		Se li recolza							
Es lliura		Se li lliura							

Definició UE		Textura		Composició		Sector		1241	
Estrat		Solta		Argila				Foto. Plan.	
		Color		Orgànica		Zona		702	
				Artificial				703	
				ceràmica, plàstics, material constructiu,				704	
Relacions Físiques		Igual a		Datació		Criteri datació		707	
Cobreix a		Cobert per		2 ^a ½ s. XX				709	
1253-1254		104		Interpretació		Estrat d'argila.		794	
Farceix a		Farcit per		Observacions				795	
								796	
Talla a		Tallat per						797	
		1276-1279-1286						798	
Es recolza en		Se li recolza		Afecció No		Si		% Tipus	
				<input type="checkbox"/>		<input type="checkbox"/>		<input type="checkbox"/>	
Es lliura		Se li lliura		Cotes Sup.		Cotes Inf.			
1180									

Definició UE		Textura		Composició		Sector		1242	
Estrat		Compacta		Argila				Foto. Plan.	
		Color		Orgànica		Zona		756	
		Marró		Artificial				758	
				ceràmica, material constructiu				759	
Relacions Físiques		Igual a		Datació		Criteri datació		760	
Cobreix a		Cobert per		2 ^a ½ s. XX				761	
1263-1264-1265		1234-1237-1238		Interpretació		Anivellació.		762	
Farceix a		Farcit per		Observacions		Material constructiu expurgat: 22 frag. teula.		763	
								764	
Talla a		Tallat per						765	
		1279						766	
Es recolza en		Se li recolza		Afecció No		Si		% Tipus	
				<input type="checkbox"/>		<input type="checkbox"/>		<input type="checkbox"/>	
Es lliura		Se li lliura		Cotes Sup.		Cotes Inf.			
1232				10,30 / 10,17					

Definició UE		Textura		Composició		Sector		1243	
Estructura								Foto. Plan.	
		Color		Orgànica		Zona		756	
				Artificial				758	
				pedres, morter				759	
Relacions Físiques		Igual a		Datació		Criteri datació		760	
Cobreix a		Cobert per		s. XV - XVI				761	
1291				Interpretació		Mur.		762	
Farceix a		Farcit per		Observacions				763	
								764	
Talla a		Tallat per						765	
								766	
Es recolza en		Se li recolza		Afecció No		Si		% Tipus	
				<input type="checkbox"/>		<input type="checkbox"/>		<input type="checkbox"/>	
Es lliura		Se li lliura		Cotes Sup.		Cotes Inf.			
1194				10,06 / 10,04					

Definició UE		Textura	Composició		Sector	1244	
Estructura		<input type="text"/>	Geològica	<input type="text"/>	<input type="text"/>	Foto. Plan.	
		Color	Orgànica	<input type="text"/>	Zona		
		<input type="text"/>	Artificial	pedres, morter	<input type="text"/>		
Relacions Físiques		Igual a		Datació	Crteri datació		
Cobreix a		Cobert per		Interpretació	s. XV - XVI		
Farceix a		Farcit per		Mur.	<input type="text"/>		
1292				Observacions			
Talla a		Tallat per					
Es recolza en		Se li recolza					
1245							
Es lliura		Se li lliura		Afecció No	<input type="checkbox"/>	Si	<input type="checkbox"/>
				%	<input type="text"/>	Tipus	<input type="text"/>
				Cotes Sup.	10,02 / 9,93	Cotes Inf.	<input type="text"/>
						756	
						758	
						759	
						760	
						761	
						762	
						763	
						764	
						765	
						790	
						791	
						792	
						793	
						794	

Definició UE		Textura	Composició		Sector	1245	
Estructura		<input type="text"/>	Geològica	<input type="text"/>	<input type="text"/>	Foto. Plan.	
		Color	Orgànica	<input type="text"/>	Zona		
		<input type="text"/>	Artificial	pedres, morter	<input type="text"/>		
Relacions Físiques		Igual a		Datació	Crteri datació		
Cobreix a		Cobert per		Interpretació	s. XV - XVI		
Farceix a		Farcit per		Mur.	<input type="text"/>		
1293				Observacions			
Talla a		Tallat per					
Es recolza en		Se li recolza					
Es lliura		Se li lliura		Afecció No	<input type="checkbox"/>	Si	<input type="checkbox"/>
				%	<input type="text"/>	Tipus	<input type="text"/>
				Cotes Sup.	10,12	Cotes Inf.	<input type="text"/>
						756	
						758	
						759	
						760	
						761	
						762	
						765	
						790	
						791	
						792	
						797	
						798	

Definició UE		Textura	Composició		Sector	1246	
Estructura		<input type="text"/>	Geològica	<input type="text"/>	<input type="text"/>	Foto. Plan.	
		Color	Orgànica	<input type="text"/>	Zona		
		<input type="text"/>	Artificial	pedres	<input type="text"/>		
Relacions Físiques		Igual a		Datació	Crteri datació		
Cobreix a		Cobert per		Interpretació	med.		
Farceix a		Farcit per		Fonamentació de tapiat de l'arcada de l'aqüeducte.	<input type="text"/>		
Talla a		Tallat per		Observacions			
Es recolza en		Se li recolza		9 pedres grans aliniades.			
1231							
Es lliura		Se li lliura		Afecció No	<input type="checkbox"/>	Si	<input type="checkbox"/>
				%	<input type="text"/>	Tipus	<input type="text"/>
				Cotes Sup.	10,03 / 10,14	Cotes Inf.	9,96 / 9,85
						733	
						734	
						736	
						737	
						738	
						739	
						758	
						760	
						773	
						774	
						788	
						789	
						790	
						794	

Definició UE		Textura	Composició		Sector	1247
Estructura			Geològica			
		Color	Orgànica		Zona	Foto. Plan.
			Artificial	pedres		1
Relacions Físiques		Igual a		Datació	mit. s. I	2
Cobreix a	Cobert per			Criteri datació		3
Farceix a	Farcit per			Interpretació	Pilar de l'aqüeducte.	4
Talla a	Tallat per			Observacions	Tècnica de l'opus vittatum, amb carreus regulars de pedra de Montjuïc units amb morter de calç i sorra.	5
Es recolza en	Se li recolza			Afecció No	<input type="checkbox"/> Si <input type="checkbox"/> % <input type="checkbox"/> Tipus <input type="checkbox"/>	6
1248	102			Cotes Sup.	10,40	7
Es lliura	Se li lliura			Cotes Inf.	10,25 / 10,22	712
	103-104					713
						714
						715
						716
						717
						718

Definició UE		Textura	Composició		Sector	1248
Estructura			Geològica			
		Color	Orgànica		Zona	Foto. Plan.
			Artificial	pedres		717
Relacions Físiques		Igual a		Datació	mit. s. I	718
Cobreix a	Cobert per			Criteri datació		719
Farceix a	Farcit per			Interpretació	Basament del pilar u.e. 1247 de l'aqüeducte.	720
Talla a	Tallat per			Observacions	Tècnica de l'opus quadratum de quatre blocs rectangulars de pedra,	721
Es recolza en	Se li recolza			Afecció No	<input type="checkbox"/> Si <input type="checkbox"/> % <input type="checkbox"/> Tipus <input type="checkbox"/>	732
1249	1227-1247			Cotes Sup.	10,25 / 10,22	733
Es lliura	Se li lliura			Cotes Inf.	9,97 / 9,95	736
	104					737
						738
						739
						740
						741
						742

Definició UE		Textura	Composició		Sector	1249
Estructura			Geològica			
		Color	Orgànica		Zona	Foto. Plan.
			Artificial	pedres, morter		775
Relacions Físiques		Igual a		Datació	mit. s. I	776
Cobreix a	Cobert per			Criteri datació		777
Farceix a	Farcit per			Interpretació	Fonamentació del pilar u.e. 1247 de l'aqüeducte.	778
Talla a	Tallat per			Observacions	Tècnica de l'opus caementicium amb encofrat perdut. Descoberta fins als 9,77 msnm.	779
Es recolza en	Se li recolza			Afecció No	<input type="checkbox"/> Si <input type="checkbox"/> % <input type="checkbox"/> Tipus <input type="checkbox"/>	780
1250	1248-1227			Cotes Sup.	9,97 / 9,95	794
Es lliura	Se li lliura			Cotes Inf.	< 9,77	795
						796
						797
						798

Definició UE		Textura		Composició		Sector		1250	
Retall				Geològica				Foto. Plan.	
		Color		Orgànica		Zona			
				Artificial					
Relacions Físiques		Igual a		Datació		Criteri datació			
Cobreix a		Cobert per		Interpretació		mit. s. I			
				Trinxera de la fonamentació u.e. 1249 del pilar u.e. 1247 de l'aqüeducte.					
Farceix a		Farcit per		Observacions					
		1249							
Talla a		Tallat per							
		1251-1276-1286							
Es recolza en		Se li recolza							
Es lliura		Se li lliura		Afecció		No <input type="checkbox"/> Si <input type="checkbox"/> % <input type="checkbox"/> Tipus <input type="checkbox"/>			
				Cotes Sup.		Cotes Inf.			

Definició UE		Textura		Composició		Sector		1251	
Retall				Geològica				Foto. Plan.	
		Color		Orgànica		Zona			
				Artificial					
Relacions Físiques		Igual a		Datació		Criteri datació			
Cobreix a		Cobert per		Interpretació		med. - mod.			
				Trinxera de fonamentació del mur. u.e. 1232.					
Farceix a		Farcit per		Observacions					
		1232							
Talla a		Tallat per							
1247-1248-1249-1250-1265		1229-1279							
Es recolza en		Se li recolza		Afecció		No <input type="checkbox"/> Si <input type="checkbox"/> % <input type="checkbox"/> Tipus <input type="checkbox"/>			
Es lliura		Se li lliura		Cotes Sup.		10,10		Cotes Inf.	

Definició UE		Textura		Composició		Sector		1252	
Retall				Geològica				Foto. Plan.	
		Color		Orgànica		Zona		753	
				Artificial				754	
Relacions Físiques		Igual a		Datació		Criteri datació		755	
Cobreix a		Cobert per		Interpretació		s. XVII - XVIII		766	
				Trinxera de fonamentació del dipòsit u.e. 1186.				767	
Farceix a		Farcit per		Observacions				768	
		1186						769	
Talla a		Tallat per						770	
1194								771	
Es recolza en		Se li recolza		Afecció		No <input type="checkbox"/> Si <input type="checkbox"/> % <input type="checkbox"/> Tipus <input type="checkbox"/>		772	
Es lliura		Se li lliura		Cotes Sup.				Cotes Inf.	
						10,18			

Definició UE		Textura		Composició		Sector		1253	
Estrat		Compacta		Geològica Argila		Zona		Foto. Plan.	
		Color Marró Clar		Orgànica				757	
				Artificial morter				788	
Relacions Físiques		Igual a		Datació		Criteri datació			
Cobreix a 1254		Cobert per 1241		s. XX					
Farceix a		Farcit per		Interpretació		Estrat d'argila.			
Talla a		Tallat per 1279		Observacions					
Es recolza en		Se li recolza							
Es lliura 1180		Se li lliura		Afecció No <input type="checkbox"/> Si <input type="checkbox"/> % <input type="checkbox"/> Tipus <input type="checkbox"/>					
				Cotes Sup. 10,19		Cotes Inf.			

Definició UE		Textura		Composició		Sector		1254	
Estrat		Solta		Geològica Argila		Zona		Foto. Plan.	
		Color Marró Gris		Orgànica Ossos, carbons				788	
				Artificial ceràmica, vidre				800	
Relacions Físiques		Igual a		Datació		Criteri datació			
Cobreix a 1256-1258-1259		Cobert per 1241-1253		s. XX				801	
Farceix a		Farcit per		Interpretació		Estrat d'argila.		802	
Talla a		Tallat per 1279		Observacions				803	
Es recolza en		Se li recolza						804	
Es lliura		Se li lliura		Afecció No <input type="checkbox"/> Si <input type="checkbox"/> % <input type="checkbox"/> Tipus <input type="checkbox"/>					
				Cotes Sup. 10,13		Cotes Inf.			

Definició UE		Textura		Composició		Sector		1255	
Retall				Geològica		Zona		Foto. Plan.	
		Color		Orgànica				789	
				Artificial				800	
Relacions Físiques		Igual a		Datació		Criteri datació			
Cobreix a		Cobert per		s. XX				801	
Farceix a		Farcit per 1256		Interpretació		Forat de pal.			
Talla a 1258-1259-1260		Tallat per 1279		Observacions					
Es recolza en		Se li recolza							
Es lliura		Se li lliura		Afecció No <input type="checkbox"/> Si <input type="checkbox"/> % <input type="checkbox"/> Tipus <input type="checkbox"/>					
				Cotes Sup. 10,06		Cotes Inf.			

Definició UE		Textura		Composició		Sector		1256	
Estrat				Geològica Argila, sorra				Foto. Plan.	
		Color		Orgànica Ossos		Zona		789	
				Artificial ceràmica, morter					
Relacions Físiques		Igual a		Datació		Criteri datació			
Cobreix a		Cobert per		Interpretació		s. XX			
1255		1254		Reompliment del forat de pal u.e. 1255.					
Farceix a		Farcit per		Observacions					
1255									
Talla a		Tallat per		Afecció		No <input type="checkbox"/> Si <input type="checkbox"/> % <input type="checkbox"/> Tipus <input type="checkbox"/>			
		1279		Cotes Sup.		10,06		Cotes Inf.	
Es recolza en		Se li recolza							
Es lliura		Se li lliura							

Definició UE		Textura		Composició		Sector		1257	
Retall				Geològica				Foto. Plan.	
		Color		Orgànica		Zona		814	
				Artificial				820	
Relacions Físiques		Igual a		Datació		Criteri datació		821	
Cobreix a		Cobert per		Interpretació		s. XX			
1259-1260-1261		1268		Retall de funció indeterminada.					
Farceix a		Farcit per		Observacions					
1259-1260-1261		1258							
Talla a		Tallat per		Afecció		No <input type="checkbox"/> Si <input type="checkbox"/> % <input type="checkbox"/> Tipus <input type="checkbox"/>			
		1279		Cotes Sup.		10,04 / 10,01		Cotes Inf.	
Es recolza en		Se li recolza						9,87	
Es lliura		Se li lliura							

Definició UE		Textura		Composició		Sector		1258	
Estrat		Solta		Geològica Grava, sorra				Foto. Plan.	
		Color		Orgànica		Zona		789	
				Artificial ceràmica, material constructiu, morter				800	
Relacions Físiques		Igual a		Datació		Criteri datació		801	
Cobreix a		Cobert per		Interpretació		s. XX		802	
1257		1267		Reompliment del retall u.e. 1257.				814	
Farceix a		Farcit per		Observacions				820	
1257				No excavat fins al final.				821	
Talla a		Tallat per		Afecció		No <input type="checkbox"/> Si <input type="checkbox"/> % <input type="checkbox"/> Tipus <input type="checkbox"/>			
		1255-1279		Cotes Sup.		10,03 / 9,99		Cotes Inf.	
Es recolza en		Se li recolza							
Es lliura		Se li lliura							

Definició UE		Textura		Composició		Sector		1259	
Estrat		Argilosa		Argila				Foto. Plan.	
		Color		Orgànica		Zona			
		Marró		Artificial		ceràmica			
Relacions Físiques		Igual a		Datació		Criteri datació			
Cobreix a		Cobert per		Interpretació		med. - mod.			
1260-1262		1254		Estrat d'argila.					
Farceix a		Farcit per		Observacions					
Talla a		Tallat per							
		1255-1257-1279							
Es recolza en		Se li recolza							
Es lliura		Se li lliura		Afecció No		Si <input type="checkbox"/> % <input type="checkbox"/> Tipus <input type="checkbox"/>			
				Cotes Sup.		10,09		Cotes Inf. 10,04	

Definició UE		Textura		Composició		Sector		1260	
Estrat		Compacta		Argila				Foto. Plan.	
		Color		Orgànica		Zona			
		Marró		Artificial					
Relacions Físiques		Igual a		Datació		Criteri datació			
		135-1215-1265-1289-408-70		Interpretació		s. II - IV / V		789	
Cobreix a		Cobert per		Anivellació posterior a l'aqüeducte romà.				800	
1259				Observacions				801	
Farceix a		Farcit per						802	
								803	
Talla a		Tallat per						804	
		1255-1257-1261-1276-1279						805	
Es recolza en		Se li recolza						806	
								807	
Es lliura		Se li lliura		Afecció No		Si <input type="checkbox"/> % <input type="checkbox"/> Tipus <input type="checkbox"/>		808	
				Cotes Sup.		10,04 / 10,01		Cotes Inf.	
								809	
								813	
								818	
								820	

Definició UE		Textura		Composició		Sector		1261	
Retall								Foto. Plan.	
		Color		Orgànica		Zona			
				Artificial					
Relacions Físiques		Igual a		Datació		Criteri datació			
Cobreix a		Cobert per		Interpretació		s. IV / V - IX / XI		805	
1260		1262		Sitja.				806	
Farceix a		Farcit per		Observacions				807	
		1257-1276-1286		Excavada fins a 9,65 msnm.				808	
Talla a		Tallat per						809	
1260		1257-1276-1286						813	
Es recolza en		Se li recolza						818	
								820	
Es lliura		Se li lliura		Afecció No		Si <input type="checkbox"/> % <input type="checkbox"/> Tipus <input type="checkbox"/>		821	
				Cotes Sup.		10,06 / 9,84		Cotes Inf. < 9,65	

Definició UE		Textura		Composició		Sector		1262	
Estrat				Geològica Argila				Foto. Plan.	
		Color		Orgànica		Zona		805	
		Gris		Artificial				806	
				ceràmica				807	
Relacions Físiques		Igual a		Datació		Criteri datació		808	
Cobreix a		Cobert per		s. IV / V - IX / XI				809	
1261		1259		Reompliment de la sitja u.e. 1261.				813	
Farceix a		Farcit per		Observacions				818	
1261				Excavat fins a 9,65 msnm.				820	
Talla a		Tallat per		Afecció		No <input type="checkbox"/> Si <input type="checkbox"/> % <input type="checkbox"/> Tipus <input type="checkbox"/>		821	
1261		1276		Cotes Sup.		10,09 / 10,04		Cotes Inf.	
Es recolza en		Se li recolza							
Es lliura		Se li lliura							

Definició UE		Textura		Composició		Sector		1263	
Estrat		Compacta		Geològica Argila				Foto. Plan.	
		Color		Orgànica		Zona		810	
				Artificial				811	
				ceràmica, material constructiu, morter				812	
Relacions Físiques		Igual a		Datació		Criteri datació			
Cobreix a		Cobert per		2 ^a ½ s. XX					
1269		1242		Estrat d'argila.					
Farceix a		Farcit per		Observacions					
1266									
Talla a		Tallat per		Afecció		No <input type="checkbox"/> Si <input type="checkbox"/> % <input type="checkbox"/> Tipus <input type="checkbox"/>			
1266		1279		Cotes Sup.		10,22 / 10,16		Cotes Inf.	
Es recolza en		Se li recolza							
Es lliura		Se li lliura							
1232									

Definició UE		Textura		Composició		Sector		1264	
Estrat				Geològica Sorra				Foto. Plan.	
		Color		Orgànica		Zona		810	
				Artificial				811	
				morter, plàstics				812	
Relacions Físiques		Igual a		Datació		Criteri datació			
Cobreix a		Cobert per		2 ^a ½ s. XX					
1265		1242		Estrat de sorra i morter.					
Farceix a		Farcit per		Observacions					
1265									
Talla a		Tallat per		Afecció		No <input type="checkbox"/> Si <input type="checkbox"/> % <input type="checkbox"/> Tipus <input type="checkbox"/>			
1265		1279		Cotes Sup.		10,11 / 10,08		Cotes Inf.	
Es recolza en		Se li recolza							
Es lliura		Se li lliura							
1232									

Definició UE		Textura		Composició		Sector		1265	
Estrat		Compacta		Geològica Argila		Zona		Foto. Plan.	
		Color Marró vermellós		Orgànica Ossos				810	
		Artificial ceràmica		Datació		Criteri datació		811	
Relacions Físiques		Igual a 135-1215-1260-1289-408-70		Interpretació s. II - IV / V				812	
Cobreix a		Cobert per 1242-1264		Anivellació posterior a l'aqüeducte romà.				815	
Farceix a		Farcit per		Observacions				816	
Talla a		Tallat per 1251-1266-1268-1270-1279						817	
Es recolza en		Se li recolza		Afecció No <input type="checkbox"/> Si <input type="checkbox"/> % <input type="checkbox"/> Tipus <input type="checkbox"/>				819	
Es lliura		Se li lliura		Cotes Sup. 10,20 / 10,11		Cotes Inf.		820	
								821	

Definició UE		Textura		Composició		Sector		1266	
Retall				Geològica		Zona		Foto. Plan.	
		Color		Orgànica				810	
		Artificial		Datació		Criteri datació		811	
Relacions Físiques		Igual a		Interpretació s. XX				812	
Cobreix a		Cobert per		Trinxera de funció indeterminada.					
Farceix a		Farcit per 1263		Observacions					
Talla a 1265		Tallat per 1251-1279							
Es recolza en		Se li recolza		Afecció No <input type="checkbox"/> Si <input type="checkbox"/> % <input type="checkbox"/> Tipus <input type="checkbox"/>					
Es lliura		Se li lliura		Cotes Sup. 10,22 / 10,16		Cotes Inf.			

Definició UE		Textura		Composició		Sector		1267	
Estrat		Solta		Geològica Grava, sorra		Zona		Foto. Plan.	
		Color		Orgànica				814	
		Artificial ceràmica, morter		Datació		Criteri datació			
Relacions Físiques		Igual a 1258		Interpretació s. XX					
Cobreix a		Cobert per		Reompliment del retall u.e. 1268.					
Farceix a		Farcit per		Observacions					
Talla a 1268		Tallat per 1279							
Es recolza en		Se li recolza		Afecció No <input type="checkbox"/> Si <input type="checkbox"/> % <input type="checkbox"/> Tipus <input type="checkbox"/>					
Es lliura		Se li lliura		Cotes Sup. 10,03		Cotes Inf.			

Definició UE		Textura		Composició		Sector		1268	
Retall		<input type="text"/>		Geològica <input type="text"/>		<input type="text"/>		Foto. Plan.	
		Color <input type="text"/>		Orgànica <input type="text"/>		Zona <input type="text"/>		814	
		<input type="text"/>		Artificial <input type="text"/>		<input type="text"/>		820	
Relacions Físiques		Igual a 1257		Datació		Criteri datació		821	
Cobreix a		Cobert per		Interpretació s. XX <input type="text"/>		<input type="text"/>			
1265		1267		Retall de funció indeterminada.					
Farceix a		Farcit per		Observacions					
1265		1279		<input type="text"/>					
Talla a		Tallat per		Afecció No <input type="checkbox"/> Si <input type="checkbox"/> % <input type="text"/> Tipus <input type="text"/>					
1265		1279		Cotes Sup. 10,12 / 10,06		Cotes Inf. <input type="text"/>			
Es recolza en		Se li recolza							
Es lliura		Se li lliura							

Definició UE		Textura		Composició		Sector		1269	
Estrat		Compacta		Geològica Argila		<input type="text"/>		Foto. Plan.	
		Color <input type="text"/>		Orgànica Ossos, carbons		Zona <input type="text"/>		815	
		<input type="text"/>		Artificial ceràmica		<input type="text"/>		816	
Relacions Físiques		Igual a		Datació		Criteri datació		817	
Cobreix a		Cobert per		Interpretació s. IV / V - IX / XI		<input type="text"/>		819	
1270		1263		Reompliment de la sitja u.e. 1270.				820	
Farceix a		Farcit per		Observacions				821	
1270		1270		No excavat.					
Talla a		Tallat per		Afecció No <input type="checkbox"/> Si <input type="checkbox"/> % <input type="text"/> Tipus <input type="text"/>					
Es recolza en		Se li recolza		Cotes Sup. 10,14		Cotes Inf. <input type="text"/>			
Es lliura		Se li lliura							

Definició UE		Textura		Composició		Sector		1270	
Retall		<input type="text"/>		Geològica <input type="text"/>		<input type="text"/>		Foto. Plan.	
		Color <input type="text"/>		Orgànica <input type="text"/>		Zona <input type="text"/>		815	
		<input type="text"/>		Artificial <input type="text"/>		<input type="text"/>		816	
Relacions Físiques		Igual a		Datació		Criteri datació		817	
Cobreix a		Cobert per		Interpretació s. IV / V - IX / XI		<input type="text"/>		819	
1265		1269		Possible sitja.				820	
Farceix a		Farcit per		Observacions				821	
1265		1269		No excavat.					
Talla a		Tallat per		Afecció No <input type="checkbox"/> Si <input type="checkbox"/> % <input type="text"/> Tipus <input type="text"/>					
Es recolza en		Se li recolza		Cotes Sup. 10,14 / 10,06		Cotes Inf. <input type="text"/>			
Es lliura		Se li lliura							

Definició UE		Textura		Composició		Sector		1271	
Estructura				Geològica				Foto. Plan.	
		Color		Orgànica		Zona		102	
				Artificial		goma		102	
Relacions Físiques		Igual a		Datació		Criteri datació		103	
Cobreix a		Cobert per		Interpretació		2 ^a ½ s. XX		103	
		1295		Tub de servei.				103	
Farceix a		Farcit per		Observacions				103	
								103	
Talla a		Tallat per						103	
								103	
Es recolza en		Se li recolza		Afecció No		Si		%	
				Cotes Sup.		10,29		Cotes Inf.	
Es lliura		Se li lliura						10,24	

Definició UE		Textura		Composició		Sector		1272	
Estrat		Solta		Geològica		Argila		Foto. Plan.	
		Color		Orgànica		Zona		102	
		Marró Fosc		Artificial				102	
Relacions Físiques		Igual a		Datació		Criteri datació		103	
Cobreix a		Cobert per		Interpretació		mod. cont.		103	
1273		104-1109		Anivellació				103	
Farceix a		Farcit per		Observacions				103	
								103	
Talla a		Tallat per						103	
		1114-1123						103	
Es recolza en		Se li recolza		Afecció No		Si		%	
				Cotes Sup.		10,30		Cotes Inf.	
Es lliura		Se li lliura						9,84	

Definició UE		Textura		Composició		Sector		1273	
Estrat		Compacta		Geològica		Argila		Foto. Plan.	
		Color		Orgànica		Zona		102	
		Marró vermellós		Artificial				102	
Relacions Físiques		Igual a		Datació		Criteri datació		103	
		172-1003-1051-1091-1197-1		Interpretació		1 ^a ½ - mit. s. I		103	
Cobreix a		Cobert per		Anivellació anterior a l'aqüeducte romà.				103	
		1078-1128		Observacions				103	
Farceix a		Farcit per						103	
								103	
Talla a		Tallat per						103	
								103	
Es recolza en		Se li recolza		Afecció No		Si		%	
				Cotes Sup.		9,96 / 9,84		Cotes Inf.	
Es lliura		Se li lliura						< 9,20 / 9,00	

Definició UE		Textura	Composició		Sector	1274	
Estructura		<input type="text"/>	Geològica	<input type="text"/>	<input type="text"/>	Foto. Plan.	
		Color	Orgànica	<input type="text"/>	Zona		
		<input type="text"/>	Artificial	pedres, material constructiu, morter	<input type="text"/>	102	
Relacions Físiques		Igual a		Datació	Criteri datació	102	
Cobreix a	Cobert per			mod. - cont.	<input type="text"/>	103	
	1295					103	
Farceix a	Farcit per					103	
						103	
Talla a	Tallat per					103	
						103	
Es recolza en	Se li recolza					103	
						103	
Es lliura	Se li lliura					103	
						103	
				Observacions			
				Coberta de pedres i parets de maons amb morter de calç. Amplada canalització interna: 17 cm. Grossor parets: 15 cm.			
				Afecció No <input type="checkbox"/> Si <input type="checkbox"/> % <input type="text"/> Tipus <input type="text"/>			
				Cotes Sup. 10,34 / 10,29 Cotes Inf. <input type="text"/>			

Definició UE		Textura	Composició		Sector	1275	
Estructura		<input type="text"/>	Geològica	<input type="text"/>	<input type="text"/>	Foto. Plan.	
		Color	Orgànica	<input type="text"/>	Zona		
		<input type="text"/>	Artificial	pedres, morter	<input type="text"/>	102	
Relacions Físiques		Igual a		Datació	Criteri datació	102	
Cobreix a	Cobert per			med. - mod.	<input type="text"/>	103	
	101					103	
Farceix a	Farcit per					103	
	1283					103	
Talla a	Tallat per					103	
						103	
Es recolza en	Se li recolza					103	
	615					103	
Es lliura	Se li lliura					103	
	1295					103	
				Observacions			
				Antic mur de façana al carrer del Governador (actual c. Duran i Bas.)			
				Afecció No <input type="checkbox"/> Si <input type="checkbox"/> % <input type="text"/> Tipus <input type="text"/>			
				Cotes Sup. 10,37 / 10,27 Cotes Inf. 9,42			

Definició UE		Textura	Composició		Sector	1276	
Retall		<input type="text"/>	Geològica	<input type="text"/>	<input type="text"/>	Foto. Plan.	
		Color	Orgànica	<input type="text"/>	Zona		
		<input type="text"/>	Artificial	<input type="text"/>	<input type="text"/>	102	
Relacions Físiques		Igual a		Datació	Criteri datació	102	
Cobreix a	Cobert per			s. XVII - pri. XVIII	<input type="text"/>	103	
						103	
Farceix a	Farcit per					103	
	1180					103	
Talla a	Tallat per					103	
	1182-1250-1260-1261-1262-					103	
Es recolza en	Se li recolza					103	
						103	
Es lliura	Se li lliura					103	
						103	
				Observacions			
				Trinxera de fonamentació de la claveguera u.e. 1180.			
				Afecció No <input type="checkbox"/> Si <input type="checkbox"/> % <input type="text"/> Tipus <input type="text"/>			
				Cotes Sup. <input type="text"/> Cotes Inf. 10,09 / 10,04			

Definició UE		Textura		Composició		Sector 1277	
Retall		<input type="text"/>		Geològica <input type="text"/>		<input type="text"/>	
		Color <input type="text"/>		Orgànica <input type="text"/>		Zona <input type="text"/>	
		<input type="text"/>		Artificial <input type="text"/>		Foto. Plan.	
Relacions Físiques		Igual a		Datació		Criteri datació	
Cobreix a		Cobert per		Interpretació s. XVII - pri. XVIII <input type="text"/>		<input type="text"/>	
		1181		Trinxera de fonamentació de la claveguera u.e. 1181.			
Farceix a		Farcit per		Observacions			
Talla a		Tallat per		<input type="text"/>			
1191-1197							
Es recolza en		Se li recolza		Afecció No <input type="checkbox"/> Si <input type="checkbox"/> % <input type="text"/> Tipus <input type="text"/>			
Es lliura		Se li lliura		Cotes Sup. <input type="text"/> Cotes Inf. <input type="text"/>			

Definició UE		Textura		Composició		Sector 1278	
Retall		<input type="text"/>		Geològica <input type="text"/>		<input type="text"/>	
		Color <input type="text"/>		Orgànica <input type="text"/>		Zona <input type="text"/>	
		<input type="text"/>		Artificial <input type="text"/>		Foto. Plan.	
Relacions Físiques		Igual a		Datació		Criteri datació	
Cobreix a		Cobert per		Interpretació s. XVII - pri. XVIII <input type="text"/>		<input type="text"/>	
		1182		Trinxera de fonamentació de la claveguera u.e. 1182.			
Farceix a		Farcit per		Observacions			
Talla a		Tallat per		<input type="text"/>			
1204-1212-1214-1215		1276					
Es recolza en		Se li recolza		Afecció No <input type="checkbox"/> Si <input type="checkbox"/> % <input type="text"/> Tipus <input type="text"/>			
Es lliura		Se li lliura		Cotes Sup. <input type="text"/> Cotes Inf. <input type="text"/>			

Definició UE		Textura		Composició		Sector 1279	
Retall		<input type="text"/>		Geològica <input type="text"/>		<input type="text"/>	
		Color <input type="text"/>		Orgànica <input type="text"/>		Zona <input type="text"/>	
		<input type="text"/>		Artificial <input type="text"/>		Foto. Plan.	
Relacions Físiques		Igual a		Datació		Criteri datació	
Cobreix a		Cobert per		Interpretació s. XIX - XX <input type="text"/>		<input type="text"/>	
		1227		Trinxera de fonamentació de la claveguera u.e. 1227.			
Farceix a		Farcit per		Observacions			
Talla a		Tallat per		<input type="text"/>			
1232-1234-1236-1237-1238-							
Es recolza en		Se li recolza		Afecció No <input type="checkbox"/> Si <input type="checkbox"/> % <input type="text"/> Tipus <input type="text"/>		773	
Es lliura		Se li lliura		Cotes Sup. <input type="text"/> Cotes Inf. <input type="text"/>		774	
						788	
						789	
						794	
						795	
						796	
						797	
						798	
						814	
						817	
						820	
						821	

Definició UE		Textura		Composició		Sector		1280	
Retall				Geològica				Foto. Plan.	
		Color		Orgànica		Zona			
				Artificial					
Relacions Físiques		Igual a		Datació		 criteri datació			
Cobreix a		Cobert per		s. XV - XVI					
Farceix a		Farcit per		Trinxera de fonamentació del mur u.e. 1153.					
Talla a		Tallat per		Observacions					
127-139-140-141-193-194-19									
Es recolza en		Se li recolza		Afecció No <input type="checkbox"/> Si <input type="checkbox"/> % <input type="checkbox"/> Tipus <input type="checkbox"/>					
Es lliura		Se li lliura		Cotes Sup. <input type="checkbox"/> Cotes Inf. <input type="checkbox"/>					

Definició UE		Textura		Composició		Sector		1281	
Retall				Geològica				Foto. Plan.	
		Color		Orgànica		Zona			
				Artificial					
Relacions Físiques		Igual a		Datació		 criteri datació			
Cobreix a		Cobert per		fin. s. XVIII - XIX					
Farceix a		Farcit per		Trinxera de fonamentació del mur u.e. 1104.					
Talla a		Tallat per		Observacions					
1132-1133-1144-1147-1148-									
Es recolza en		Se li recolza		Afecció No <input type="checkbox"/> Si <input type="checkbox"/> % <input type="checkbox"/> Tipus <input type="checkbox"/>					
Es lliura		Se li lliura		Cotes Sup. <input type="checkbox"/> Cotes Inf. <input type="checkbox"/>					

Definició UE		Textura		Composició		Sector		1282	
Estructura				Geològica				Foto. Plan.	
		Color		Orgànica		Zona			
				Artificial					
Relacions Físiques		Igual a		Datació		 criteri datació			
Cobreix a		Cobert per		2 ^a ½ s. XX				102	
Farceix a		Farcit per		Tub de servei.				102	
Talla a		Tallat per		Observacions				103	
1295								103	
Es recolza en		Se li recolza						103	
Es lliura		Se li lliura		Afecció No <input type="checkbox"/> Si <input type="checkbox"/> % <input type="checkbox"/> Tipus <input type="checkbox"/>				103	
				Cotes Sup. 10,29 Cotes Inf. 10,23				103	

Definició UE		Textura		Composició		Sector		1283	
Retall		<input type="text"/>		Geològica <input type="text"/>		<input type="text"/>		Foto. Plan.	
		Color <input type="text"/>		Orgànica <input type="text"/>		Zona <input type="text"/>			
		<input type="text"/>		Artificial <input type="text"/>		<input type="text"/>			
Relacions Físiques		Igual a		Datació		Criteri datació			
Cobreix a		Cobert per		Interpretació med. - mod. <input type="text"/>		<input type="text"/>			
				Trinxera de fonamentació del mur u.e. 1275.					
Farceix a		Farcit per		Observacions					
Talla a		Tallat per		<input type="text"/>					
1296									
Es recolza en		Se li recolza		Afecció No <input type="checkbox"/> Si <input type="checkbox"/> % <input type="text"/>		Tipus <input type="text"/>			
Es lliura		Se li lliura		Cotes Sup. <input type="text"/>		Cotes Inf. <input type="text"/>			

Definició UE		Textura		Composició		Sector		1284	
Retall		<input type="text"/>		Geològica <input type="text"/>		<input type="text"/>		Foto. Plan.	
		Color <input type="text"/>		Orgànica <input type="text"/>		Zona <input type="text"/>			
		<input type="text"/>		Artificial <input type="text"/>		<input type="text"/>			
Relacions Físiques		Igual a		Datació		Criteri datació			
Cobreix a		Cobert per		Interpretació s. XV - XVI <input type="text"/>		<input type="text"/>			
				Trinxera de fonamentació del mur u.e. 1184.					
Farceix a		Farcit per		Observacions					
Talla a		Tallat per		<input type="text"/>					
1204-1212-1213-1215-1217-									
Es recolza en		Se li recolza		Afecció No <input type="checkbox"/> Si <input type="checkbox"/> % <input type="text"/>		Tipus <input type="text"/>			
Es lliura		Se li lliura		Cotes Sup. <input type="text"/>		Cotes Inf. <input type="text"/>			

Definició UE		Textura		Composició		Sector		1285	
Retall		<input type="text"/>		Geològica <input type="text"/>		<input type="text"/>		Foto. Plan.	
		Color <input type="text"/>		Orgànica <input type="text"/>		Zona <input type="text"/>			
		<input type="text"/>		Artificial <input type="text"/>		<input type="text"/>			
Relacions Físiques		Igual a		Datació		Criteri datació			
Cobreix a		Cobert per		Interpretació s. XVII - pri. XVIII <input type="text"/>		<input type="text"/>			
				Trinxera de fonamentació de la claveguera u.e. 1185.					
Farceix a		Farcit per		Observacions					
Talla a		Tallat per		<input type="text"/>					
1204-1215									
Es recolza en		Se li recolza		Afecció No <input type="checkbox"/> Si <input type="checkbox"/> % <input type="text"/>		Tipus <input type="text"/>			
Es lliura		Se li lliura		Cotes Sup. <input type="text"/>		Cotes Inf. <input type="text"/>			

Definició UE		Textura		Composició		Sector		1286	
Retall		<input type="text"/>		Geològica <input type="text"/>		<input type="text"/>		Foto. Plan.	
		Color <input type="text"/>		Orgànica <input type="text"/>		Zona <input type="text"/>			
		<input type="text"/>		Artificial <input type="text"/>		<input type="text"/>			
Relacions Físiques		Igual a		Datació		Criteri datació			
Cobreix a		Cobert per		Interpretació <input type="text"/>		<input type="text"/>			
				s. XVII - XVIII					
Farceix a		Farcit per		Trinxera de fonamentació del pou u.e. 1188.					
Talla a		Tallat per		Observacions					
1241-1250-1260-1289				<input type="text"/>					
Es recolza en		Se li recolza		Afecció No <input type="checkbox"/> Si <input type="checkbox"/> % <input type="text"/> Tipus <input type="text"/>					
Es lliura		Se li lliura		Cotes Sup. <input type="text"/>		Cotes Inf. <input type="text"/>			

Definició UE		Textura		Composició		Sector		1287	
Retall		<input type="text"/>		Geològica <input type="text"/>		<input type="text"/>		Foto. Plan.	
		Color <input type="text"/>		Orgànica <input type="text"/>		Zona <input type="text"/>			
		<input type="text"/>		Artificial <input type="text"/>		<input type="text"/>			
Relacions Físiques		Igual a		Datació		Criteri datació			
Cobreix a		Cobert per		Interpretació <input type="text"/>		<input type="text"/>			
				s. XVII - pri. XVIII					
Farceix a		Farcit per		Trinxera de fonamentació de la claveguera u.e. 1190.					
Talla a		Tallat per		Observacions					
1289				<input type="text"/>					
Es recolza en		Se li recolza		Afecció No <input type="checkbox"/> Si <input type="checkbox"/> % <input type="text"/> Tipus <input type="text"/>					
Es lliura		Se li lliura		Cotes Sup. <input type="text"/>		Cotes Inf. <input type="text"/>			

Definició UE		Textura		Composició		Sector		1288	
Interestrat		<input type="text"/>		Geològica <input type="text"/>		<input type="text"/>		Foto. Plan.	
		Color <input type="text"/>		Orgànica <input type="text"/>		Zona <input type="text"/>			
		<input type="text"/>		Artificial <input type="text"/>		<input type="text"/>			
Relacions Físiques		Igual a		Datació		Criteri datació			
Cobreix a		Cobert per		Interpretació <input type="text"/>		<input type="text"/>		107	
				s. XIX - XX				107	
Farceix a		Farcit per		Nivell d'ús del paviment u.e. 1099.				107	
								108	
Talla a		Tallat per		Observacions				108	
1099				<input type="text"/>				108	
Es recolza en		Se li recolza		Afecció No <input type="checkbox"/> Si <input type="checkbox"/> % <input type="text"/> Tipus <input type="text"/>				109	
Es lliura		Se li lliura		Cotes Sup. <input type="text"/>		Cotes Inf. <input type="text"/>		109	
				10,52 / 10,45				110	
								110	

Definició UE		Textura		Composició		Sector		1289	
Estrat				Geològica Argila				Foto. Plan.	
		Color		Orgànica		Zona			
				Artificial					
Relacions Físiques		Igual a 135-1215-1260-1265-408-70		Datació		Criteri datació			
Cobreix a		Cobert per		Interpretació s. II - IV / V					
		1177		Anivellació posterior a l'aqüeducte romà.					
Farceix a		Farcit per		Observacions					
				No excavat.					
Talla a		Tallat per		Afecció No <input type="checkbox"/> Si <input type="checkbox"/> % <input type="checkbox"/> Tipus <input type="checkbox"/>					
		1276-1286-1287-1291		Cotes Sup. 10,00		Cotes Inf.			
Es recolza en		Se li recolza							
Es lliura		Se li lliura							

Definició UE		Textura		Composició		Sector		1290	
Estrat				Geològica				Foto. Plan.	
		Color		Orgànica		Zona			
				Artificial					
Relacions Físiques		Igual a		Datació		Criteri datació			
Cobreix a		Cobert per		Interpretació fin. s. XIII - XIV				364	
		193		Segon reompliment del pou u.e. 194.				365	
Farceix a		Farcit per		Observacions				366	
194				No excavat.				367	
Talla a		Tallat per		Afecció No <input type="checkbox"/> Si <input type="checkbox"/> % <input type="checkbox"/> Tipus <input type="checkbox"/>				368	
		1280		Cotes Sup. 9,28		Cotes Inf.		369	
Es recolza en		Se li recolza						370	
Es lliura		Se li lliura						371	
								475	

Definició UE		Textura		Composició		Sector		1291	
Retall				Geològica				Foto. Plan.	
		Color		Orgànica		Zona			
				Artificial					
Relacions Físiques		Igual a		Datació		Criteri datació			
Cobreix a		Cobert per		Interpretació s. XV - XVI					
				Trinxera de fonamentació del mur u.e. 1243.					
Farceix a		Farcit per		Observacions					
		1243							
Talla a		Tallat per		Afecció No <input type="checkbox"/> Si <input type="checkbox"/> % <input type="checkbox"/> Tipus <input type="checkbox"/>					
1191-1197-1214-1215-1289				Cotes Sup.		Cotes Inf.			
Es recolza en		Se li recolza							
Es lliura		Se li lliura							

Definició UE		Textura		Composició		Sector		1292	
Retall		<input type="text"/>		Geològica <input type="text"/>		<input type="text"/>		Foto. Plan.	
		Color <input type="text"/>		Orgànica <input type="text"/>		Zona <input type="text"/>			
		<input type="text"/>		Artificial <input type="text"/>		<input type="text"/>			
Relacions Físiques		Igual a		Datació		Criteri datació			
Cobreix a		Cobert per		Interpretació <input type="text"/> s. XV - XVI		<input type="text"/>			
				Trinxera de fonamentació del mur u.e. 1244.					
Farceix a		Farcit per		Observacions					
		1244		<input type="text"/>					
Talla a		Tallat per		Afecció No <input type="checkbox"/> Si <input type="checkbox"/> % <input type="text"/> Tipus <input type="text"/>					
1191-1197-1214-1215				Cotes Sup. <input type="text"/> Cotes Inf. <input type="text"/>					
Es recolza en		Se li recolza							
Es lliura		Se li lliura							

Definició UE		Textura		Composició		Sector		1293	
Retall		<input type="text"/>		Geològica <input type="text"/>		<input type="text"/>		Foto. Plan.	
		Color <input type="text"/>		Orgànica <input type="text"/>		Zona <input type="text"/>			
		<input type="text"/>		Artificial <input type="text"/>		<input type="text"/>			
Relacions Físiques		Igual a		Datació		Criteri datació			
Cobreix a		Cobert per		Interpretació <input type="text"/> s. XV - XVI		<input type="text"/>			
				Trinxera de fonamentació del mur u.e. 1245.					
Farceix a		Farcit per		Observacions					
		1245		<input type="text"/>					
Talla a		Tallat per		Afecció No <input type="checkbox"/> Si <input type="checkbox"/> % <input type="text"/> Tipus <input type="text"/>					
1191-1197-1215				Cotes Sup. <input type="text"/> Cotes Inf. <input type="text"/>					
Es recolza en		Se li recolza							
Es lliura		Se li lliura							

Definició UE		Textura		Composició		Sector		1294	
Retall		<input type="text"/>		Geològica <input type="text"/>		<input type="text"/>		Foto. Plan.	
		Color <input type="text"/>		Orgànica <input type="text"/>		Zona <input type="text"/>			
		<input type="text"/>		Artificial <input type="text"/>		<input type="text"/>			
Relacions Físiques		Igual a		Datació		Criteri datació			
Cobreix a		Cobert per		Interpretació <input type="text"/> s. XV - XVI		<input type="text"/>			
				Trinxera de fonamentació del mur u.e. 1224.					
Farceix a		Farcit per		Observacions					
		1224		<input type="text"/>					
Talla a		Tallat per		Afecció No <input type="checkbox"/> Si <input type="checkbox"/> % <input type="text"/> Tipus <input type="text"/>					
1212-1213-1214-1215-1216-				Cotes Sup. <input type="text"/> Cotes Inf. <input type="text"/>					
Es recolza en		Se li recolza							
Es lliura		Se li lliura							

Definició UE		Textura		Composició		Sector	
Estrat		Solta		Sorra		1295	
		Color		Geològica		Zona	
						Foto. Plan.	
		Orgànica					
		Artificial					
Relacions Físiques		Igual a		Datació		Criteri datació	
Cobreix a		Cobert per		Interpretació			
1271-1272-1274-1282-1296		101		2 ^a ½ s. XX			
Farceix a		Farcit per		Anivellació de sorra del carrer Duran i Bas..			
Talla a		Tallat per		Observacions			
Es recolza en		Se li recolza					
Es lliura		Se li lliura		Afecció No		Tipus	
1275				No <input type="checkbox"/> Si <input type="checkbox"/> % <input type="checkbox"/>		<input type="checkbox"/>	
				Cotes Sup.		Cotes Inf.	
				10,37			

Definició UE		Textura		Composició		Sector	
Estrat		Compacta		Argila		1296	
		Color		Geològica		Zona	
		Marró				Foto. Plan.	
		Orgànica					
		Artificial					
Relacions Físiques		Igual a		Datació		Criteri datació	
Cobreix a		Cobert per		Interpretació			
		1295		med. - mod.			
Farceix a		Farcit per		Estrat d'argila.			
Talla a		Tallat per		Observacions			
Es recolza en		Se li recolza					
Es lliura		Se li lliura		Afecció No		Tipus	
				No <input type="checkbox"/> Si <input type="checkbox"/> % <input type="checkbox"/>		<input type="checkbox"/>	
				Cotes Sup.		Cotes Inf.	

Definició UE		Textura		Composició		Sector	
Interestrat						1297	
		Color		Geològica		Zona	
						Foto. Plan.	
		Orgànica					
		Artificial					
Relacions Físiques		Igual a		Datació		Criteri datació	
Cobreix a		Cobert per		Interpretació			
133-135		126		s. IX-XI			
Farceix a		Farcit per		Nivell d'ús de la llar de foc u.e. 133.			
Talla a		Tallat per		Observacions			
Es recolza en		Se li recolza					
Es lliura		Se li lliura		Afecció No		Tipus	
				No <input type="checkbox"/> Si <input type="checkbox"/> % <input type="checkbox"/>		<input type="checkbox"/>	
				Cotes Sup.		Cotes Inf.	
				10,26			

Definició UE		Textura		Composició		Sector		1298	
Retall		<input type="text"/>		Geològica <input type="text"/>		<input type="text"/>		Foto. Plan.	
		Color <input type="text"/>		Orgànica <input type="text"/>		Zona <input type="text"/>			
		<input type="text"/>		Artificial <input type="text"/>		<input type="text"/>			
Relacions Físiques		Igual a		Datació		Criteri datació			
Cobreix a		Cobert per		Interpretació <input type="text"/>		<input type="text"/>			
Farceix a		Farcit per		Trinxera de fonamentació del mur u.e. 1082.					
Talla a		Tallat per		Observacions		<input type="text"/>			
1128									
Es recolza en		Se li recolza		Afecció No <input type="checkbox"/>		Si <input type="checkbox"/>		% <input type="text"/>	
Es lliura		Se li lliura		Tipus <input type="text"/>		Cotes Sup. <input type="text"/>		Cotes Inf. <input type="text"/>	
				10,31		10,14			

Definició UE		Textura		Composició		Sector		1299	
Retall		<input type="text"/>		Geològica <input type="text"/>		<input type="text"/>		Foto. Plan.	
		Color <input type="text"/>		Orgànica <input type="text"/>		Zona <input type="text"/>			
		<input type="text"/>		Artificial <input type="text"/>		<input type="text"/>			
Relacions Físiques		Igual a		Datació		Criteri datació			
Cobreix a		Cobert per		Interpretació <input type="text"/>		<input type="text"/>			
Farceix a		Farcit per		Trinxera de fonamentació del mur u.e. 1086.					
Talla a		Tallat per		Observacions		<input type="text"/>			
1128									
Es recolza en		Se li recolza		Afecció No <input type="checkbox"/>		Si <input type="checkbox"/>		% <input type="text"/>	
Es lliura		Se li lliura		Tipus <input type="text"/>		Cotes Sup. <input type="text"/>		Cotes Inf. <input type="text"/>	
				10,50		9,64			

- Registre fotogràfic

Num.	Sector	UE			
1	158 198 1193 1247				
Vista des del sud de l'aqüeducte romà una vegada finalitzats els treballs de reurbanització de la plaça.					
2	158 198 1193 1247				
Vista des del nord de l'aqüeducte romà una vegada finalitzats els treballs de reurbanització de la plaça.					
3	158 198 1193 1247 100				
Vista des de l'oest de la zona i de l'aqüeducte previa a l'inici dels treballs.					
4	158 198 1193 1247 100				
Vista des de l'oest de la zona i de l'aqüeducte previa a l'inici dels treballs.					
5	158 198 1193 1247 100				
Vista des de l'oest de la zona i de l'aqüeducte previa a l'inici dels treballs.					
6	158 198 1193 1247 100				
Vista des de l'oest de la zona i de l'aqüeducte previa a l'inici dels treballs.					
7	158 198 1193 1247 100				
Vista des de l'oest de la zona i de l'aqüeducte previa a l'inici dels treballs.					
8	108 106 105				
Vista des del sud del paviment u.e. 108 amb la reparació de ciment u.e. 106.					
9	108 106 105				
Vista des del sud del paviment u.e. 108 amb la reparació de ciment u.e. 106.					
10	108 106 105 158 198				
Vista des del sudoest del paviment u.e. 108 amb la reparació de ciment u.e. 106.					
11	108 106 105 158				
Vista des del nordoest del paviment u.e. 108 amb la reparació de ciment u.e. 106.					
12	108 106 105 158				
Vista des del nordoest del paviment u.e. 108 amb la reparació de ciment u.e. 106.					
13	111 108 105				
Vista des de l'oest de la part del mur u.e. 111 que sobresurt del paviment u.e. 108.					
14	111 108 105				
Vista des de l'oest de la part del mur u.e. 111 que sobresurt del paviment u.e. 108.					
15	111 108 105				
Vista des de l'oest de la part del mur u.e. 111 que sobresurt del paviment u.e. 108.					
16	111 108 106 105				
Vista des del nord de la part del mur u.e. 111 que sobresurt del paviment u.e. 108.					
17	111 108 106 105				
Vista des del nord de la part del mur u.e. 111 que sobresurt del paviment u.e. 108.					
18	106 108 105				
Vista des del sud de la reparació de ciment u.e. 106 del paviment u.e. 108.					
19	106 108 105 158				
Vista des de l'oest de la reparació de ciment u.e. 106 del paviment u.e. 108.					

Num.	Sector	UE
20	106 108 105 158	Vista des de l'oest de la reparació de ciment u.e. 106 del paviment u.e. 108.
21		Vista de una porta tapiada al tapiat de l'espai entre els pilars u.e. 158 i 198 de l'aqüeducte romà.
22		Vista de una porta tapiada al tapiat de l'espai entre els pilars u.e. 158 i 198 de l'aqüeducte romà.
23	108 106 105	Vista de del nord del paviment u.e. 108 amb la reparació de ciment u.e. 106 al fons.
24	108 106 105	Vista de del nord del paviment u.e. 108 amb la reparació de ciment u.e. 106 al fons.
25	108 105 198	Vista de de l'oest de l'extrem nord del paviment u.e. 108.
26	108 105 198	Vista de de l'oest de l'extrem nord del paviment u.e. 108.
27	113 112 108	Vista des del sud del pou u.e. 113 amb el seu reompliment u.e. 112.
28	113 112 108	Vista des del sud del pou u.e. 113 amb el seu reompliment u.e. 112.
29	113 112 108 158 198	Vista des del sudoest del pou u.e. 113 amb el seu reompliment u.e. 112.
30	113 108	Vista des del nord del pou u.e. 113.
31	113 108	Vista des del nord del pou u.e. 113.
32	113 108 158 198	Vista des del nordoest del pou u.e. 113.
33	113 112 108	Vista des del sud del pou u.e. 113 amb el seu reompliment u.e. 112.
34	113 112 108	Vista des de l'oest del pou u.e. 113 amb el seu reompliment u.e. 112.
35	113 112 108	Vista des de l'oest del pou u.e. 113 amb el seu reompliment u.e. 112.
36	114 113	Vista des del sud del preparat u.e. 114 del paviment u.e. 108.
37	114 113	Vista des del sud del preparat u.e. 114 del paviment u.e. 108.
38	114 113 158 198	Vista des del sudoest del preparat u.e. 114 del paviment u.e. 108.

Num.	Sector	UE
39	114 113	
Vista des del nord del preparat u.e. 114 del paviment u.e. 108.		
40	114 113	
Vista des del nord del preparat u.e. 114 del paviment u.e. 108.		
41	126 127 111 113 115	
Vista des del sud dels estrats d'anivellació u.e. 126 i 127 amb el mur u.e. 111.		
42	126 127 111 113 115	
Vista des del sud dels estrats d'anivellació u.e. 126 i 127 amb el mur u.e. 111.		
43	126 127 111 113 115 158 198	
Vista des del sudoest dels estrats d'anivellació u.e. 126 i 127 amb el mur u.e. 111.		
44	126 127 111 113 117 119 121 123 115	
Vista des del sud dels estrats d'anivellació u.e. 126 i 127 amb el mur u.e. 111 i els forats de pal u.e. 117, 119, 121 i 123.		
45	126 127 111 113 117 119 121 123 115	
Vista des del sud dels estrats d'anivellació u.e. 126 i 127 amb el mur u.e. 111 i els forats de pal u.e. 117, 119, 121 i 123.		
46	126 127 111 113 117 119 121 123 115 158 198	
Vista des del sudoest dels estrats d'anivellació u.e. 126 i 127 amb el mur u.e. 111 i els forats de pal u.e. 117, 119, 121 i 123.		
47	126 127 111 113 117 119 121 123 115 158 198	
Vista des del sudoest dels estrats d'anivellació u.e. 126 i 127 amb el mur u.e. 111 i els forats de pal u.e. 117, 119, 121 i 123.		
48	128 129 130 113 134 135 131 159 111	
Vista des del sud de l'estructura de pedres 128 darrere del pou u.e. 113 i del reompliment u.e. 129 del retall 130 a l'esquerra.		
49	128 129 130 133 113 134 135 131 159 111	
Vista des de l'oest de l'estructura de pedres 128 darrere del pou u.e. 113 i del reompliment u.e. 129 del retall 130 davant i del recremat u.e. 133 a la dreta.		
50	128 129 130 133 113 134 135 131 159 111	
Vista des del nord de l'estructura de pedres 128 davant del pou u.e. 113 i del reompliment u.e. 129 del retall 130 a la dreta i del recremat u.e. 133 al fons.		
51	128 129 130 133 113 134 135 131 159 111	
Vista des del nordoest de l'estructura de pedres 128 davant del pou u.e. 113 i del reompliment u.e. 129 del retall 130 a la dreta i del recremat u.e. 133 al fons.		
52	128 129 130 134 135 159 111	
Vista des del sudoest de l'estructura de pedres u.e. 128 darrere del pou u.e. 113 i del reompliment u.e. 129 del retall 130 davant.		
53	131 132 130 135	
Vista des de l'oest del reompliment u.e.136 de la sitja u.e. 132.		
54	132 130 128 113 135 134 159 111	
Vista des del sud de la sitja u.e. 132 i del retall u.e. 130 a l'esquerra del pou u.e. 113 i de l'estructura de pedres u.e. 128 darrere.		

Num.	Sector	UE								
55		132	130	128	113	135	134	159	111	
Vista des del sudoest de la sitja u.e. 132 i del retall u.e. 130 a l'esquerra del pou u.e. 113 i de l'estructura de pedres u.e. 128 darrere.										
56		132	130	135						
Vista des de l'est de la sitja u.e. 132 i del retall u.e. 130 davant.										
57		132	130	135						
Vista des del nordest de la sitja u.e. 132 i del retall u.e. 130 davant.										
58		132	130	113	135	134	133	159	128	
Vista des del nord de la sitja u.e. 132 i del retall u.e. 130 a l'esquerra del pou u.e. 113.										
59		158	159	134						
Vista des del norest del pilar u.e. 158 del aqüeducte romà i del seu basament u.e. 159 amb l'estrat u.e. 134 que se li lliura.										
60		134	135	132	130	128	113	159	111	
Vista des del sud dels estrats d'argila u.e. 134 a la dreta, que es lliura al basament u.e. 159 del pilar u.e. 158 de l'aqüeducte, i u.e. 135, a l'esquerra, tallat per la sitja u.e. 132.										
61		134	159	128	113	111				
Vista desde el sud de l'estrat d'argila u.e. 134, que es lliura al basament u.e. 159 del pilar u.e. 158 de l'aqüeducte, amb l'estructura de pedres u.e. 128 tallada pel pou u.e. 113.										
62		135	159	128	113	111	135			
Vista desde el sud -oest de l'estrat d'argila u.e. 134, que es lliura al basament u.e. 159 del pilar u.e. 158 de l'aqüeducte, amb l'estructura de pedres u.e. 128 tallada pel pou u.e. 113.										
63		133	135							
Vista des de l'oest de l'argila recremada u.e. 133 sobre l'estrat d'argila u.e. 135.										
64		133	135							
Vista des de l'oest de l'argila recremada u.e. 133 sobre l'estrat d'argila u.e. 135.										
65		134	135	159	132	130	128	113	111	
Vista des del sud dels estrats d'argila u.e. 134 a la dreta, que es lliura al basament u.e. 159 del pilar u.e. 158 de l'aqüeducte, i u.e. 135, a l'esquerra, tallat per la sitja u.e. 132. Al centre l'estructura de pedres u.e. 128 i el retall u.e. 130										
66		134	135	159	132	130	128	113	111	
Vista des del sud dels estrats d'argila u.e. 134 a la dreta, que es lliura al basament u.e. 159 del pilar u.e. 158 de l'aqüeducte, i u.e. 135, a l'esquerra, tallat per la sitja u.e. 132. Al centre l'estructura de pedres u.e. 128 i el retall u.e. 130										
67		134	135	128	130	132	133	113	111	159
Vista des de l'oest dels estrats d'argila u.e. 134 darrere, que es lliura al basament u.e. 159 del pilar u.e. 158 de l'aqüeducte, i u.e. 135, davant, tallat per la sitja u.e. 132. Al centre l'estructura de pedres u.e. 128 i el retall u.e. 130										
68		134	135	128	130	132	159	113	111	
Vista des del sud -oest dels estrats d'argila u.e. 134 darrere, que es lliura al basament u.e. 159 del pilar u.e. 158 de l'aqüeducte, i u.e. 135, davant, tallat per la sitja u.e. 132. Al centre l'estructura de pedres u.e. 128 i el retall u.e. 130										
69		134	135	159	132	128	130	113	133	
Vista des del nord-oest dels estrats d'argila u.e. 134 darrere, que es lliura al basament u.e. 159 del pilar u.e. 158 de l'aqüeducte, i u.e. 135, davant, tallat per la sitja u.e. 132. Al centre l'estructura de pedres u.e. 128 i el retall u.e. 130										
70		134	135	159	158	132	128	130	113	133
Vista des del nord-oest dels estrats d'argila u.e. 134 darrere, que es lliura al basament u.e. 159 del pilar u.e. 158 de l'aqüeducte, i u.e. 135, davant, tallat per la sitja u.e. 132. Al centre l'estructura de pedres u.e. 128 i el retall u.e. 130										

Num.	Sector	UE								
71		134	135	158	159	132	128	130	113	111
Vista des del nord dels estrats d'argila u.e. 134 a l'esquerra, que es lliura al basament u.e. 159 del pilar u.e. 158 de l'aqüeducte, i u.e. 135, a la dreta, tallat per la sitja u.e. 132. Al centre l'estructura de pedres u.e. 128 i el retall u.e. 130										
72		134	135	158	159	132	128	130	113	111
Vista des del nord dels estrats d'argila u.e. 134 a l'esquerra, que es lliura al basament u.e. 159 del pilar u.e. 158 de l'aqüeducte, i u.e. 135, a la dreta, tallat per la sitja u.e. 132. Al centre l'estructura de pedres u.e. 128 i el retall u.e. 130										
73		134	159	113	128	130	132	135		
Vista des del nord del lestrat d'argila u.e. 134, que es lliura al basament u.e. 159 del pilar u.e. 158 de l'aqüeducte.										
74		134	159	158	113	128	130	132	135	137
Vista des del nord del lestrat d'argila u.e. 134, que es lliura al basament u.e. 159 del pilar u.e. 158 de l'aqüeducte.										
75		158	159	134						
Vista del pilar u.e. 158 de l'aqüeducte amb l'estrat d'argila u.e. 134 que es lliura al seu basament ue. 159.										
76		158	159	134						
Vista del pilar u.e. 158 de l'aqüeducte amb l'estrat d'argila u.e. 134 que es lliura al seu basament ue. 159.										
77		158	159	134	128	130	113	132	135	133
Vista del pilar u.e. 158 de l'aqüeducte amb l'estrat d'argila u.e. 134 que es lliura al seu basament ue. 159.										
78		132	135	137	113					
Vista des de l'oest de la sitja u.e. 132, que talla l'estrat u.e. 135. Dins s'aprecia la paret de pedres u.e. 137 del pou u.e. 113.										
79		132	135	137	113	128	130	159		
Vista des de l'oest de la sitja u.e. 132, que talla l'estrat u.e. 135. Dins s'aprecia la paret de pedres u.e. 137 del pou u.e. 113, darrere.										
80		132	135	137	113					
Vista des del sud-oest de la sitja u.e. 132, que talla l'estrat u.e. 135. Dins s'aprecia la paret de pedres u.e. 137 del pou u.e. 113, a la dreta.										
81		132	135	137	113					
Vista des del nord de la sitja u.e. 132, que talla l'estrat u.e. 135. Dins s'aprecia la paret de pedres u.e. 137 del pou u.e. 113, a la dreta.										
82		137	113							
Vista en detall, des de dins de la sitja u.e. 132, de la paret de pedres u.e. 137 del pou u.e. 113.										
83		137	113							
Vista en detall, des de dins de la sitja u.e. 132, de la paret de pedres u.e. 137 del pou u.e. 113.										
84		137	113							
Vista en detall, des de dins de la sitja u.e. 132, de la paret de pedres u.e. 137 del pou u.e. 113.										
85		137	113							
Vista en detall, des de dins de la sitja u.e. 132, de la paret de pedres u.e. 137 del pou u.e. 113.										
86		137	113	132						
Vista en detall de la paret de pedres u.e. 137 del pou u.e. 113, dins de la sitja u.e. 132.										
87		137	113	132						
Vista en detall de la paret de pedres u.e. 137 del pou u.e. 113, dins de la sitja u.e. 132.										

Num.	Sector	UE
88	137 113 132	
Vista de la paret de pedres u.e. 137 del pou u.e. 113, dins de la sitja u.e. 132.		
89	132 137 113 135	
Vista la sitja u.e. 132, amb la paret de pedres u.e. 137 del pou u.e. 113 dins.		
90	132 137 113 135	
Vista des del sud-oest de la sitja u.e. 132, amb la paret de pedres u.e. 137 del pou u.e. 113 dins.		
91	132 137 113	
Vista des del sud-oest de la sitja u.e. 132, amb la paret de pedres u.e. 137 del pou u.e. 113 dins.		
92	134 135 159 132 128 130 113 133	
Vista des de l'oest dels estrats d'argila u.e. 134 darrere, que es lliura al basament u.e. 159 del pilar u.e. 158 de l'aqüeducte, i u.e. 135, davant, tallat per la sitja u.e. 132. Al centre l'estructura de pedres u.e. 128 i el retall u.e. 130		
93	134 135 158 159 132 128 130 113 133	
Vista des de l'oest dels estrats d'argila u.e. 134 darrere, que es lliura al basament u.e. 159 del pilar u.e. 158 de l'aqüeducte, i u.e. 135, davant, tallat per la sitja u.e. 132. Al centre l'estructura de pedres u.e. 128 i el retall u.e. 130		
94	134 135 158 159 132 128 130 113 133	
Vista des de l'oest dels estrats d'argila u.e. 134 darrere, que es lliura al basament u.e. 159 del pilar u.e. 158 de l'aqüeducte, i u.e. 135, davant, tallat per la sitja u.e. 132. Al centre l'estructura de pedres u.e. 128 i el retall u.e. 130		
95	134 135 158 159 132 128 130 113 133	
Vista des de l'oest dels estrats d'argila u.e. 134 darrere, que es lliura al basament u.e. 159 del pilar u.e. 158 de l'aqüeducte, i u.e. 135, davant, tallat per la sitja u.e. 132. Al centre l'estructura de pedres u.e. 128 i el retall u.e. 130		
96	134 135 159 132 128 130 113	
Vista des del sud dels estrats d'argila u.e. 134 a l'esquerra, que es lliura al basament u.e. 159 del pilar u.e. 158 de l'aqüeducte, i u.e. 135, a la dreta, tallat per la sitja u.e. 132. Al centre l'estructura de pedres u.e. 128 i el retall u.e. 130		
97	134 135 158 159 128 130 132 113 111 133	
Vista des del sud-oest dels estrats d'argila u.e. 134 darrere, que es lliura al basament u.e. 159 del pilar u.e. 158 de l'aqüeducte, i u.e. 135, davant, tallat per la sitja u.e. 132. Al centre l'estructura de pedres u.e. 128 i el retall u.e. 130		
98	132 135 137 113	
Vista cenital des del sud-est de la sitja u.e. 132, que talla l'estrat u.e. 135, amb la paret de pedres u.e. 137 del pou u.e. 113 dins.		
99	134 135 159 132 128 130 113	
Vista des de l'oest de l'estrat u.e. 134 darrere, que es lliura al basament u.e. 159 del pilar u.e. 158 de l'aqüeducte, i u.e. 135, davant, tallat per la sitja u.e. 132. Al centre l'estructura de pedres u.e. 128 i el retall u.e. 130 tallats pel pou u.e.		
100	134 158 159 135 132 128 130 113	
Vista des de l'oest de l'estrat u.e. 134 darrere, que es lliura al basament u.e. 159 del pilar u.e. 158 de l'aqüeducte, i u.e. 135, davant, tallat per la sitja u.e. 132. Al centre l'estructura de pedres u.e. 128 i el retall u.e. 130 tallats pel pou u.e.		
101	134 135 159 158 132 128 130 113 133	
Vista des de l'oest de l'estrat u.e. 134 darrere, que es lliura al basament u.e. 159 del pilar u.e. 158 de l'aqüeducte, i u.e. 135, davant, tallat per la sitja u.e. 132. Al centre l'estructura de pedres u.e. 128 i el retall u.e. 130 tallats pel pou u.e.		
102	134 158 159 135 132 128 130 113 133	
Vista des de l'oest de l'estrat u.e. 134 darrere, que es lliura al basament u.e. 159 del pilar u.e. 158 de l'aqüeducte, i u.e. 135, davant, tallat per la sitja u.e. 132. Al centre l'estructura de pedres u.e. 128 i el retall u.e. 130 tallats pel pou u.e.		

Num.	Sector	UE											
103		134	158	159	135	132	128	130	113				
Vista des del sud-oest de l'estrat u.e. 134 darrere, que es lliura al basament u.e. 159 del pilar u.e. 158 de l'aqüeducte, i u.e. 135, davant, tallat per la sitja u.e. 132. Al centre l'estructura de pedres u.e. 128 i el retall u.e. 130 tallats pel pou u.e.													
104		134	158	159	135	132	128	130	113				
Vista des del sud-oest de l'estrat u.e. 134 darrere, que es lliura al basament u.e. 159 del pilar u.e. 158 de l'aqüeducte, i u.e. 135, davant, tallat per la sitja u.e. 132. Al centre l'estructura de pedres u.e. 128 i el retall u.e. 130 tallats pel pou u.e.													
105		134	159	135	132	128	130	113	111				
Vista des del sud de l'estrat u.e. 134 a l'esquerra, que es lliura al basament u.e. 159 del pilar u.e. 158 de l'aqüeducte, i u.e. 135, a la dreta, tallat per la sitja u.e. 132. Al centre l'estructura de pedres u.e. 128 i el retall u.e. 130 tallats pel pou													
106		134	159	135	132	128	130	113	111				
Vista des del sud de l'estrat u.e. 134 a l'esquerra, que es lliura al basament u.e. 159 del pilar u.e. 158 de l'aqüeducte, i u.e. 135, a la dreta, tallat per la sitja u.e. 132. Al centre l'estructura de pedres u.e. 128 i el retall u.e. 130 tallats pel pou													
107		142	143	144	145	146	111	159	113	155			
Vista des de l'oest dels farciments u.e. 142 i 144 dels forats u.e. 143 i 145, que tallen el reompliment u.e. 146 del retall u.e. 155.													
108		142	143	144	145	146	111	159	113	155			
Vista des de l'oest dels farciments u.e. 142 i 144 dels forats u.e. 143 i 145, que tallen el reompliment u.e. 146 del retall u.e. 155.													
109		142	143	144	145	146	111	159	113	155			
Vista des de l'oest dels farciments u.e. 142 i 144 dels forats u.e. 143 i 145, que tallen el reompliment u.e. 146 del retall u.e. 155.													
110		142	143	144	145	146	111	159	113	132	133	135	155
Vista des de l'oest dels farciments u.e. 142 i 144 dels forats u.e. 143 i 145, que tallen el reompliment u.e. 146 del retall u.e. 155.													
111		143	145	146	155								
Vista en detall des de l'oest dels forats u.e. 143 i 145, que tallen el reompliment u.e. 146 del retall u.e. 155.													
112		143	145	146	155								
Vista en detall des del sud dels forats u.e. 143 i 145, que tallen el reompliment u.e. 146 del retall u.e. 155.													
113		143	145	146	111	159	113	155					
Vista des de l'oest dels forats u.e. 143 i 145, que tallen el reompliment u.e. 146 del retall u.e. 155.													
114		143	145	146	159	111	113	155					
Vista des de l'oest dels forats u.e. 143 i 145, que tallen el reompliment u.e. 146 del retall u.e. 155.													
115		147	148	149	111	159	113	132	135	133	155		
Vista des de l'oest de les pedres u.e. 147, sobre els reompliments u.e. 148 i 149 del retall u.e. 155.													
116		147	148	149	158	159	113	132	132	155			
Vista des de l'oest de les pedres u.e. 147, sobre els reompliments u.e. 148 i 149 del retall u.e. 155.													
117		147	148	149	111	159	113	155					
Vista en detall des de l'oest de les pedres u.e. 147, sobre els reompliments u.e. 148 i 149 del retall u.e. 155.													
118		147	148	149	111	159	113	132	135	133	155		
Vista des del sud-oest de les pedres u.e. 147, sobre els reompliments u.e. 148 i 149 del retall u.e. 155.													
119		147	148	149	111	159	113	130	132	155			
Vista en detall des del sud de les pedres u.e. 147, sobre els reompliments u.e. 148 i 149 del retall u.e. 155.													

Num.	Sector	UE											
120		147	148	149	111	159	113	135	130	155			
Vista en detall des del sud de les pedres u.e. 147, sobre els reompliments u.e. 148 i 149 del retall u.e. 155.													
121		148	149	111	159	113	155						
Vista des de l'oest del reompliment u.e. 148 del retall u.e. 155, que cobreix el reompliment u.e. 149.													
122		148	149	111	159	113	155						
Vista des del nord-oest del reompliment u.e. 148 del retall u.e. 155, que cobreix el reompliment u.e. 149.													
123		148	149	111	159	158	113	132	135	155			
Vista des de l'oest del reompliment u.e. 148 del retall u.e. 155, que cobreix el reompliment u.e. 149.													
124		148	149	111	159	113	135	130	155				
Vista des del sud del reompliment u.e. 148 del retall u.e. 155, que cobreix el reompliment u.e. 149.													
125		149	159	111	113	135	155						
Vista des de l'oest del reompliment u.e. 149 del retall u.e. 155, que es lliura al basament u.e. 159 del pilar u.e. 158 de l'aqüeducte.													
126		149	159	111	113	132	135	137	158	155			
Vista des de l'oest del reompliment u.e. 149 del retall u.e. 155, que es lliura al basament u.e. 159 del pilar u.e. 158 de l'aqüeducte.													
127		149	159	113	155								
Vista des del nord-oest del reompliment u.e. 149 del retall u.e. 155, que es lliura al basament u.e. 159 del pilar u.e. 158 de l'aqüeducte.													
128		149	159	111	113	135	130	132	155				
Vista des del sud del reompliment u.e. 149 del retall u.e. 155, que es lliura al basament u.e. 159 del pilar u.e. 158 de l'aqüeducte.													
129		149	159	111	113	135	130	132	155				
Vista des del sud del reompliment u.e. 149 del retall u.e. 155, que es lliura al basament u.e. 159 del pilar u.e. 158 de l'aqüeducte.													
130		150	151	152	153	111	159	113	135	132	137	133	155
Vista des de l'oest dels forats u.e. 150 i 151, que tallen el reompliment u.e. 153 del retall u.e. 155 al costat del mur u.e. 111.													
131		150	151	152	153	111	159	113	135	132	137	133	155
Vista des de l'oest dels forats u.e. 150 i 151, que tallen el reompliment u.e. 153 del retall u.e. 155 al costat del mur u.e. 111.													
132		150	151	152	153	111	159	113	130	132	135	155	
Vista des del sud dels forats u.e. 150 i 151, que tallen el reompliment u.e. 153 del retall u.e. 155 al costat del mur u.e. 111.													
133		150	151	152	153	111	159	113	130	132	135	155	
Vista des de l'oest dels forats u.e. 150 i 151, que tallen el reompliment u.e. 153 del retall u.e. 155 al costat del mur u.e. 111.													
134		150	151	152	153	111	159	113	155				
Vista en detall des de l'oest dels forats u.e. 150 i 151, que tallen el reompliment u.e. 153 del retall u.e. 155 al costat del mur u.e. 111.													
135		150	151	152	153	111	159	113	135	132	130	155	
Vista des de l'oest dels forats u.e. 150 i 151, que tallen el reompliment u.e. 153 del retall u.e. 155 al costat del mur u.e. 111.													

Num.	Sector	UE											
136		150	151	152	153	111	159	113	132	135	130	155	Vista des de l'oest dels forats u.e. 150 i 151, que tallen el reompliment u.e. 153 del retall u.e. 155 al costat del mur u.e. 111.
137		150	151	152	153	111	159	113	132	135	130	155	Vista des del sud dels forats u.e. 150 i 151, que tallen el reompliment u.e. 153 del retall u.e. 155 al costat del mur u.e. 111.
138		150	151	152	153								Vista cenital des del nord dels forats u.e. 150 i 151, que tallen el reompliment u.e. 153 del retall u.e. 155 al costat del mur u.e. 111.
139		154	155	158	159	160	111	132	135	113			Vista des de l'oest de les pedres u.e. 154 al fons del retall u.e. 155, amb la fonamentació u.e. 160 i el basament u.e. 159 del pilar u.e. 158 de l'aqüeducte darrere.
140		154	155	158	159	160	111	113	132	135			Vista des de l'oest de les pedres u.e. 154 al fons del retall u.e. 155, amb la fonamentació u.e. 160 i el basament u.e. 159 del pilar u.e. 158 de l'aqüeducte darrere.
141		154	155	158	159	160	113						Vista en detall des del nord-oest de les pedres u.e. 154 al fons del retall u.e. 155, amb la fonamentació u.e. 160 i el basament u.e. 159 del pilar u.e. 158 de l'aqüeducte darrere.
142		154	155	159	160	113							Vista des del sud de les pedres u.e. 154 al fons del retall u.e. 155, amb la fonamentació u.e. 160 i el basament u.e. 159 del pilar u.e. 158 de l'aqüeducte darrere.
143		154	155	159	160	111	113						Vista des del sud de les pedres u.e. 154 al fons del retall u.e. 155, amb la fonamentació u.e. 160 i el basament u.e. 159 del pilar u.e. 158 de l'aqüeducte darrere.
144		154	155	159	160	113							Vista en detall des del nord de les pedres u.e. 154 al fons del retall u.e. 155, amb la fonamentació u.e. 160 i el basament u.e. 159 del pilar u.e. 158 de l'aqüeducte a l'esquerra.
145		154	155	159	160	113							Vista en detall des del nord de les pedres u.e. 154 al fons del retall u.e. 155, amb la fonamentació u.e. 160 i el basament u.e. 159 del pilar u.e. 158 de l'aqüeducte a l'esquerra.
146		154	155	159	160	113							Vista en detall des del nord-oest de les pedres u.e. 154 al fons del retall u.e. 155, amb la fonamentació u.e. 160 i el basament u.e. 159 del pilar u.e. 158 de l'aqüeducte a l'esquerra.
147		135	132										Vista des de l'oest de l'estrat d'argila u.e. 135.
148		135	159	160	113	132	155						Vista des de l'oest de l'estrat d'argila u.e. 135, que es lliura al basament u.e. 159 del pilar u.e. 158 de l'aqüeducte, tallat per la sitja u.e. 132, el pou u.e. 113 i el retall u.e. 155.
149		135	159	160	113	132	155						Vista des de l'oest de l'estrat d'argila u.e. 135, que es lliura al basament u.e. 159 del pilar u.e. 158 de l'aqüeducte, tallat per la sitja u.e. 132, el pou u.e. 113 i el retall u.e. 155.
150		135	132										Vista des del sud-oest de l'estrat d'argila u.e. 135.

Num.	Sector	UE								
151		135	159	160	113	132	155			
Vista des de l'oest de l'estrat d'argila u.e. 135, que es lliura al basament u.e. 159 del pilar u.e. 158 de l'aqüeducte, tallat per la sitja u.e. 132, el pou u.e. 113 i el retall u.e. 155.										
152		162	172	159	160	132	113			
Vista des de l'oest del mur u.e. 162 i de l'estrat d'argila u.e. 172, ambdós tallats per la trinxera u.e. 161 de la fonamentació u.e. 160 del pilar u.e. 158 de l'aqüeducte.										
153		162	172	159	160	132	113			
Vista des de l'oest del mur u.e. 162 i de l'estrat d'argila u.e. 172, ambdós tallats per la trinxera u.e. 161 de la fonamentació u.e. 160 del pilar u.e. 158 de l'aqüeducte.										
154		162	172	159	160	132	113			
Vista des de l'oest del mur u.e. 162 i de l'estrat d'argila u.e. 172, ambdós tallats per la trinxera u.e. 161 de la fonamentació u.e. 160 del pilar u.e. 158 de l'aqüeducte.										
155		162	172	159	160	132	113	111		
Vista des del sud-oest del mur u.e. 162 i de l'estrat d'argila u.e. 172, ambdós tallats per la trinxera u.e. 161 de la fonamentació u.e. 160 del pilar u.e. 158 de l'aqüeducte.										
156		162	159	160	113	155				
Vista cenital des del sud del mur u.e. 162 tallat per la trinxera u.e. 161 de la fonamentació del pilar u.e. 158 de l'aqüeducte.										
157		162	159	160	113	155				
Vista cenital des del sud del mur u.e. 162 tallat per la trinxera u.e. 161 de la fonamentació del pilar u.e. 158 de l'aqüeducte.										
158		162	159	160	113	155				
Vista cenital des del sud del mur u.e. 162 tallat per la trinxera u.e. 161 de la fonamentació del pilar u.e. 158 de l'aqüeducte.										
159		162	159	160	113	155				
Vista cenital des del sud del mur u.e. 162 tallat per la trinxera u.e. 161 de la fonamentació del pilar u.e. 158 de l'aqüeducte.										
160		164	165	166	167	172				
Vista des de l'oest dels reompliments u.e. 164 i 166 dels forats u.e. 165 i 167, que tallan l'estrat d'argila u.e. 172.										
161		164	165	166	168	172	162	160		
Vista des de l'oest dels reompliments u.e. 164 i 166 dels forats u.e. 165 i 167, que tallan l'estrat d'argila u.e. 172.										
162		164	165	166	167	172				
Vista des de l'oest dels reompliments u.e. 164 i 166 dels forats u.e. 165 i 167, que tallan l'estrat d'argila u.e. 172.										
163		164	165	166	167	172	162	113		
Vista des del nord-oest dels reompliments u.e. 164 i 166 dels forats u.e. 165 i 167, que tallan l'estrat d'argila u.e. 172.										
164		164	165	166	167	172	162	160	113	
Vista des del nord dels reompliments u.e. 164 i 166 dels forats u.e. 165 i 167, que tallan l'estrat d'argila u.e. 172.										
165		159	158	160	162	172	113	132	155	111
Vista des de l'oest del basament u.e. 159 del pilar u.e. 158 de l'aqüeducte, que es recolza sobre la fonamentació u.e. 160, que talla el mur u.e. 162 i l'estrat d'argila u.e. 172.										
166		159	158	160	162	172	113	132	155	111
Vista des de l'oest del basament u.e. 159 del pilar u.e. 158 de l'aqüeducte, que es recolza sobre la fonamentació u.e. 160, que talla el mur u.e. 162 i l'estrat d'argila u.e. 172.										

Num.	Sector	UE
167	159 158 160 162 172 113 132 155 111	
Vista des de l'oest del basament u.e. 159 del pilar u.e. 158 de l'aqüeducte, que es recolza sobre la fonamentació u.e. 160, que talla el mur u.e. 162 i l'estrat d'argila u.e. 172.		
168	158 158 160 162 172 113 132 155 111	
Vista des del sud-oest del basament u.e. 159 del pilar u.e. 158 de l'aqüeducte, que es recolza sobre la fonamentació u.e. 160, que talla el mur u.e. 162 i l'estrat d'argila u.e. 172.		
169	111	
Vista del parament sud del mur u.e. 111.		
170	111	
Vista del parament sud del mur u.e. 111.		
171	111	
Vista del parament sud del mur u.e. 111.		
172	155 180	
Vista des del sud del retall u.e. 155 - 180.		
173	155 180	
Vista des del sud del retall u.e. 155 - 180.		
174	155 180	
Vista des del nord del retall u.e. 155 - 180.		
175	155 180	
Vista des del nord del retall u.e. 155 - 180.		
176	155 180	
Vista des de l'oest del retall u.e. 180		
177	155 180	
Vista des de l'oest del retall u.e. 180.		
178	155 180	
Vista des del sud del retall u.e. 155 - 180.		
179	155 180	
Vista des del sud del retall u.e. 155 - 180.		
180	155 180	
Vista des del sud del retall u.e. 155 - 180.		
181	155 180	
Vista des del sud del retall u.e. 155 - 180.		
182	155 180	
Vista des del sud del retall u.e. 155 - 180.		
183	173 174 175	
Vista en detall del reompliment u.e. 173 del retall u.e. 174 des de dins de la sitja u.e. 132.		
184	173 174 175	
Vista en detall del reompliment u.e. 173 del retall u.e. 174 des de dins de la sitja u.e. 132.		

Num.	Sector	UE
185	173 174 175	
Vista en detall del reompliment u.e. 173 del retall u.e. 174 des de dins de la sitja u.e. 132.		
186	173 174 175	
Vista en detall del reompliment u.e. 173 del retall u.e. 174 des de dins de la sitja u.e. 132.		
187	173 174 175	
Vista en detall del reompliment u.e. 173 del retall u.e. 174 des de dins de la sitja u.e. 132.		
188	173 174 175	
Vista en detall del reompliment u.e. 173 del retall u.e. 174 des de dins de la sitja u.e. 132.		
189	173 174 175	
Vista en detall del reompliment u.e. 173 del retall u.e. 174 des de dins de la sitja u.e. 132.		
190	173 174 175	
Vista en detall del reompliment u.e. 173 del retall u.e. 174 des de dins de la sitja u.e. 132.		
191	173 174 175	
Vista en detall del reompliment u.e. 173 del retall u.e. 174 des de dins de la sitja u.e. 132.		
192	173 174 175	
Vista en detall del reompliment u.e. 173 del retall u.e. 174 des de dins de la sitja u.e. 132.		
193	174 175	
Vista en detall del retall u.e. 174 des de dins de la sitja u.e. 132.		
194	174 175	
Vista en detall del retall u.e. 174 des de dins de la sitja u.e. 132.		
195	174 175	
Vista en detall del retall u.e. 174 des de dins de la sitja u.e. 132.		
196	174 175	
Vista en detall del retall u.e. 174 des de dins de la sitja u.e. 132.		
197	174 175	
Vista en detall del retall u.e. 174 des de dins de la sitja u.e. 132.		
198	174 175	
Vista en detall del retall u.e. 174 des de dins de la sitja u.e. 132.		
199	174 175	
Vista en detall del retall u.e. 174 des de dins de la sitja u.e. 132.		
200	108 105	
Vista des de l'oest del paviment u.e. 108.		
201	108 105	
Vista des de l'oest del paviment u.e. 108.		
202	114	
Vista des de l'oest del preparat u.e. 114 del paviment u.e. 108.		
203	114	
Vista des de l'oest del preparat u.e. 114 del paviment u.e. 108.		

Num.	Sector	UE
204	126	
Vista des de l'oest de l'estrat d'argila u.e. 126.		
205	126	
Vista des de l'oest de l'estrat d'argila u.e. 126.		
206	181 186 190 183 184	
Vista des de l'oest de l'estrat d'argila amb taques blanques u.e. 181 i de l'argila recremada u.e. 186, que cobreixen l'estrat u.e. 190.		
207	181 186 190 183 184	
Vista des de l'oest de l'estrat d'argila amb taques blanques u.e. 181 i de l'argila recremada u.e. 186, que cobreixen l'estrat u.e. 190.		
208	183 184 190	
Vista des de l'oest del reompliment u.e. 183 de la trinxera de fonamentació u.e. 184 del tapiat de l'arcada de l'aqüeducte.		
209	183 184 190	
Vista des de l'oest del reompliment u.e. 183 de la trinxera de fonamentació u.e. 184 del tapiat de l'arcada de l'aqüeducte.		
210	184 190	
Vista des del sud de la trinxera de fonamentació u.e. 184 del tapiat de l'arcada de l'aqüeducte.		
211	184 190	
Vista des del sud de la trinxera de fonamentació u.e. 184 del tapiat de l'arcada de l'aqüeducte.		
212	190 1004 184	
Vista des de l'oest dels estrats d'argila u.e. 190 a la dreta i u.e. 1004 de planta circular a l'esquerra, amb la trinxera de fonamentació u.e. 184 al fons.		
213	190 1004 184	
Vista des de l'oest dels estrats d'argila u.e. 190 a la dreta i u.e. 1004 de planta circular a l'esquerra, amb la trinxera de fonamentació u.e. 184 al fons.		
214	1004 1005 1006 184	
Vista des de l'oest dels estrats d'argila u.e. 1005, u.e. 1004 de planta circular a l'esquerra i la capa de calç u.e. 1006, amb la trinxera de fonamentació u.e. 184 al fons.		
215	1004 1005 1006 184	
Vista des de l'oest dels estrats d'argila u.e. 1005, u.e. 1004 de planta circular a l'esquerra i la capa de calç u.e. 1006, amb la trinxera de fonamentació u.e. 184 al fons.		
216	1004 1005 1006 184	
Vista des de l'oest dels estrats d'argila u.e. 1005, u.e. 1004 de planta circular a l'esquerra i la capa de calç u.e. 1006, amb la trinxera de fonamentació u.e. 184 al fons.		
217	1004 1005 1006 184	
Vista des de l'oest dels estrats d'argila u.e. 1005, u.e. 1004 de planta circular a l'esquerra i la capa de calç u.e. 1006, amb la trinxera de fonamentació u.e. 184 al fons.		
218	1005 1006 184	
Vista des de l'oest de l'estrat d'argila recremada u.e. 1005 i la capa de calç u.e. 1006, amb la trinxera de fonamentació u.e. 184 al fons.		
219	1005 1006 184	
Vista des de l'oest de l'estrat d'argila recremada u.e. 1005 i la capa de calç u.e. 1006, amb la trinxera de fonamentació u.e. 184 al fons.		

Num.	Sector	UE
220	1007 1006 184	Vista des de l'oest de l'estrat d'argila u.e. 1007 i la capa de calç u.e. 1006, amb la trinxera de fonamentació u.e. 184 al fons.
221	1007 1006 184	Vista des de l'oest de l'estrat d'argila u.e. 1007 i la capa de calç u.e. 1006, amb la trinxera de fonamentació u.e. 184 al fons.
222	1007 1008 1009	Vista des de l'oest dels estrats d'argila u.e. 1007 i 1009 davant i u.e. 1008 darrere.
223	1007 1008 1009	Vista des de l'oest dels estrats d'argila u.e. 1007 i 1009 davant i u.e. 1008 darrere.
224	1010 1011 1012	Vista des de l'oest dels estrats d'argila u.e. 1010 i 1012 amb la capa blanquinosa u.e. 1011.
225	1010 1011 1012	Vista des de l'oest dels estrats d'argila u.e. 1010 i 1012 amb la capa blanquinosa u.e. 1011.
226	1012 1011	Vista des de l'oest de l'estrat d'argila u.e. 1012 amb la capa blanquinosa u.e. 1011.
227	184	Vista des del sud de la trinxera de fonamentació u.e. 184.
228	1013 1014 1015 1016 1017 1018 1019 1020 1021 1022	Vista des de l'oest de l'estrat de sorra u.e. 1021 davant, dels reompliments u.e. 1013, 1015 i 1017 dels forats de pal u.e. 1014, 1016 i 1018 i del reompliment u.e. 1019 del retall u.e. 1020.
229	1013 1014 1015 1016 1017 1018 1019 1020 1021 1022	Vista des de l'oest de l'estrat de sorra u.e. 1021 davant, dels reompliments u.e. 1013, 1015 i 1017 dels forats de pal u.e. 1014, 1016 i 1018 i del reompliment u.e. 1019 del retall u.e. 1020.
230	1013 1014 1015 1016 1017 1018 1019 1020 1021	Vista des de l'oest de l'estrat de sorra u.e. 1021 davant, dels reompliments u.e. 1013, 1015 i 1017 dels forats de pal u.e. 1014, 1016 i 1018 i del reompliment u.e. 1019 del retall u.e. 1020.
231	1013 1014 1015 1016 1017 1018 1019 1020 1021	Vista des de l'oest de l'estrat de sorra u.e. 1021 davant, dels reompliments u.e. 1013, 1015 i 1017 dels forats de pal u.e. 1014, 1016 i 1018 i del reompliment u.e. 1019 del retall u.e. 1020.
232	1013 1014 1015 1016 1017 1018 1019 1020 1021	Vista des de l'oest de l'estrat de sorra u.e. 1021 davant, dels reompliments u.e. 1013, 1015 i 1017 dels forats de pal u.e. 1014, 1016 i 1018 i del reompliment u.e. 1019 del retall u.e. 1020.
233	1014 1016 1018 1019 1020 1022	Vista des de l'oest dels forats de pal u.e. 1014, 1016 i 1018 i del reompliment u.e. 1019 del retall u.e. 1020, que tallen l'estrat d'argila u.e. 1022.
234	1014 1016 1018 1019 1020 1022	Vista des del sud dels forats de pal u.e. 1014, 1016 i 1018 i del reompliment u.e. 1019 del retall u.e. 1020, que tallen l'estrat d'argila u.e. 1022.
235	1020 1014 1016 1022	Vista des de l'oest del retall u.e. 1020 amb els forats de pal u.e. 1014 i 1016 darrere, que tallen l'estrat d'argila u.e. 1022

Num.	Sector	UE
236	1020 1014 1016 1022	
Vista des de l'oest del retall u.e. 1020 amb els forats de pal u.e. 1014 i 1016 darrere, que tallen l'estrat d'argila u.e. 1022.		
237	1022 1023 1025 1014 1016	
Vista des de l'oest de l'estrat d'argila u.e. 1022, tallat pels forats de pal u.e. 1014 i 1016, amb la línia d'argila u.e. 1025 darrere que la diferència de l'estrat u.e. 1023 al fons.		
238	1022 1023 1025 1014 1016	
Vista des de l'oest de l'estrat d'argila u.e. 1022, tallat pels forats de pal u.e. 1014 i 1016, amb la línia d'argila u.e. 1025 darrere que la diferència de l'estrat u.e. 1023 al fons.		
239	1024 1025	
Vista des de l'oest de l'estrat u.e. 1024 al fons, amb la línia d'argila u.e. 1025.		
240	1024 1025	
Vista des de l'oest de l'estrat u.e. 1024 al fons, amb la línia d'argila u.e. 1025.		
241	1026	
Vista des de l'oest de l'estrat d'argila u.e. 1026.		
242	1026	
Vista des de l'oest de l'estrat d'argila u.e. 1026.		
243	1032 1033 170 171	
Vista en detall des de l'oest del reompliment u.e. 1032 del retall u.e. 171.		
244	1032 1033 170 171	
Vista des de l'oest del reompliment u.e. 1032 del retall u.e. 171.		
245	1032 1033 1070 171	
Vista des de l'oest del reompliment u.e. 1032 del retall u.e. 171.		
246	1033 1034 170 171	
Vista des de l'oest del reompliment u.e. 1033 del retall u.e. 171.		
247	1033 1034 170 171	
Vista des de l'est del reompliment u.e. 1033 del retall u.e. 171.		
248	1033 1034 170 171	
Vista en detall des de l'est del reompliment u.e. 1033 del retall u.e. 171.		
249	1034 170 171	
Vista en detall des de l'est del reompliment u.e. 1034 del retall u.e. 171.		
250	1034 170 171	
Vista des de l'oest del reompliment u.e. 1034 del retall u.e. 171.		
251	170 171	
Vista des de l'oest del reompliment u.e. 170 del retall u.e. 171.		
252	170 171	
Vista des del sud del reompliment u.e. 170 del retall u.e. 171.		
253	170 171	
Vista des del sud del reompliment u.e. 170 del retall u.e. 171.		

Num.	Sector	UE
254	1035 171	
Vista des del sud del reompliment u.e. 1035 del retall u.e. 171.		
255	1035 171	
Vista des de l'oest del reompliment u.e. 1035 del retall u.e. 171.		
256	1035 171	
Vista des de l'oest del reompliment u.e. 1035 del retall u.e. 171.		
257	1035 171	
Vista des de l'oest del reompliment u.e. 1035 del retall u.e. 171.		
258	1035 171	
Vista des del nord del reompliment u.e. 1035 del retall u.e. 171.		
259	171 162 172 1036	
Vista des del sud del retall u.e. 171 que talla els estrats d'argila u.e. 172 -1036 i l'extrem oest del mur u.e. 162.		
260	171 162 172 1036	
Vista des del sud del retall u.e. 171 que talla els estrats d'argila u.e. 172 -1036 i l'extrem oest del mur u.e. 162.		
261	115 116 117 118 119 120 121 122 123 127	
Vista des de l'oest del pilar u.e. 115 i dels reompliments u.e. 116, 118, 120 i 122 dels forats de pal u.e. 117, 119, 121 i 123, que tallen l'estrat u.e. 127.		
262	115 116 117 118 119 120 121 122 123 127	
Vista des de l'oest del pilar u.e. 115 i dels reompliments u.e. 116, 118, 120 i 122 dels forats de pal u.e. 117, 119, 121 i 123, que tallen l'estrat u.e. 127.		
263	124 125 111	
Vista des de l'oest del reompliment ue. 124 del retall u.e. 125 que talla el mur u.e. 111.		
264	124 125 111	
Vista des de l'oest del reompliment ue. 124 del retall u.e. 125 que talla el mur u.e. 111.		
265	115 116 117 118 119 120 121 122 123 124 125 127 111	
Vista des del nord-oest del pilar u.e. 115, els reompliments u.e. 116, 118, 120 i 122 dels forats de pal u.e. 117, 119, 121 i 123 que tallen l'estrat u.e. 127 i del reompliment u.e. 124 del retall u.e. 125 que talla el mur u.e. 111.		
266	115 116 117 118 119 120 121 122 123 124 125 127 111	
Vista des del nord del pilar u.e. 115, els reompliments u.e. 116, 118, 120 i 122 dels forats de pal u.e. 117, 119, 121 i 123 que tallen l'estrat u.e. 127 i del reompliment u.e. 124 del retall u.e. 125 que talla el mur u.e. 111.		
267	115 116 117 118 119 120 121 122 123 124 125 127 111	
Vista des del nord del pilar u.e. 115, els reompliments u.e. 116, 118, 120 i 122 dels forats de pal u.e. 117, 119, 121 i 123 que tallen l'estrat u.e. 127 i del reompliment u.e. 124 del retall u.e. 125 que talla el mur u.e. 111.		
268	115 117 119 121 123 127	
Vista des de l'oest del pilar u.e. 115 i dels forats de pal u.e. 117, 119, 121 i 123 que tallen l'estrat u.e. 127.		
269	115 117 119 121 123 127	
Vista des de l'oest del pilar u.e. 115 i dels forats de pal u.e. 117, 119, 121 i 123 que tallen l'estrat u.e. 127.		
270	111 125	
Vista des de l'oest del mur u.e. 111 tallat pel retall u.e. 125.		

Num.	Sector	UE
271	111 125	
Vista des de l'oest del mur u.e. 111 tallat pel retall u.e. 125.		
272	111 125	
Vista des de l'oest del mur u.e. 111 tallat pel retall u.e. 125.		
273	127 115 117 119 121 123 111	
Vista des del nord de l'estrat d'argila u.e. 127.		
274	127 115 117 119 121 123 111	
Vista des del nord de l'estrat d'argila u.e. 127.		
275	138 139 198 199	
Vista des de l'oest de l'acumulació de material constructiu u.e. 138 sobre l'estrat d'argila u.e. 139. Al fons el basament u.e. 199 del pilar u.e. 198 de l'aqüeducte.		
276	138 139 198 199	
Vista des del nord de l'acumulació de material constructiu u.e. 138 sobre l'estrat d'argila u.e. 139. A l'esquerra el basament u.e. 199 del pilar u.e. 198 de l'aqüeducte.		
277	138 139	
Vista des de l'oest de l'acumulació de material constructiu u.e. 138 sobre l'estrat d'argila u.e. 139.		
278	138 139 198 199	
Vista des del sud de l'acumulació de material constructiu u.e. 138 sobre l'estrat d'argila u.e. 139. A la dreta el basament u.e. 199 del pilar u.e. 198 de l'aqüeducte.		
279	139 111 198 199	
Vista des del nord de l'estrat d'argila u.e. 139, amb el mur u.e. 111 al fons i el basament u.e. 199 del pilar u.e. 198 de l'aqüeducte a l'esquerra.		
280	139 111	
Vista des del nord de l'estrat d'argila u.e. 139, amb el mur u.e. 111 al fons.		
281	139 198 199	
Vista des de l'oest de l'estrat d'argila u.e. 139, amb el basament u.e. 199 del pilar u.e. 198 de l'aqüeducte al fons a l'esquerra.		
282	139 111 198 199	
Vista des del sud de l'estrat d'argila u.e. 139, amb el mur u.e. 111 davant i el basament u.e. 199 del pilar u.e. 198 de l'aqüeducte al fons a la dreta.		
283	139 111 198 199 128 132 130 134 135	
Vista des del sud de l'estrat d'argila u.e. 139, amb el mur u.e. 111 davant i el basament u.e. 199 del pilar u.e. 198 de l'aqüeducte al fons a la dreta.		
284	139 198 199	
Vista des del sud de l'estrat d'argila u.e. 139, amb el basament u.e. 199 del pilar u.e. 198 de l'aqüeducte al fons a la dreta.		
285	139 198 199	
Vista des del sud-oest de l'estrat d'argila u.e. 139, amb el basament u.e. 199 del pilar u.e. 198 de l'aqüeducte al fons a la dreta.		
286	111 125	
Vista des de l'oest del mur u.e. 111.		

Num.	Sector	UE
287	111 125	
Vista des de l'oest del mur u.e. 111.		
288	111 125	
Vista des del nord del mur u.e. 111.		
289	140 141 111 198 199	
Vista des del nord de l'estrat grisós u.e. 140 que cobreix l'estrat d'argila u.e. 141, amb el mur u.e. 111 al fons i el basament u.e. 199 del pilar u.e. 198 de l'aqüeducte davant a la dreta.		
290	140 141 111 198 199	
Vista des del nord de l'estrat grisós u.e. 140 que cobreix l'estrat d'argila u.e. 141, amb el mur u.e. 111 al fons.		
291	140 141	
Vista des de l'oest de l'estrat grisós u.e. 140 que cobreix l'estrat d'argila u.e. 141.		
292	140 141 111 198 199	
Vista des del nord de l'estrat grisós u.e. 140 que cobreix l'estrat d'argila u.e. 141, amb el mur u.e. 111 al fons i el basament u.e. 199 del pilar u.e. 198 de l'aqüeducte davant a la dreta.		
293	140 141 111	
Vista des del nord de l'estrat grisós u.e. 140 que cobreix l'estrat d'argila u.e. 141, amb el mur u.e. 111 al fons.		
294	140 141 111 198 199	
Vista des del nord-oest de l'estrat grisós u.e. 140 que cobreix l'estrat d'argila u.e. 141, amb el mur u.e. 111 a l'esquerra i el basament u.e. 199 del pilar u.e. 198 de l'aqüeducte a la dreta.		
295	140 141 198 199	
Vista des de l'oest de l'estrat grisós u.e. 140 que cobreix l'estrat d'argila u.e. 141, amb el basament u.e. 199 del pilar u.e. 198 de l'aqüeducte al fons a la dreta.		
296	140 141 198 199	
Vista des del sud-oest de l'estrat grisós u.e. 140 que cobreix l'estrat d'argila u.e. 141, amb el basament u.e. 199 del pilar u.e. 198 de l'aqüeducte a la dreta.		
297	177 178 176 111	
Vista des de l'oest del reompliment u.e. 177 de la trinxera u.e. 178 de la banquetta de fonamentació u.e. 176 del mur u.e. 111.		
298	177 178 176 111	
Vista des de l'oest del reompliment u.e. 177 de la trinxera u.e. 178 de la banquetta de fonamentació u.e. 176 del mur u.e. 111.		
299	177 178 176 111	
Vista des del nord del reompliment u.e. 177 de la trinxera u.e. 178 de la banquetta de fonamentació u.e. 176 del mur u.e. 111.		
300	177 178 176 111	
Vista des del sud-oest del reompliment u.e. 177 de la trinxera u.e. 178 de la banquetta de fonamentació u.e. 176 del mur u.e. 111.		
301	178 176 111	
Vista des de l'oest de la trinxera u.e. 178 de la banquetta de fonamentació u.e. 176 del mur u.e. 111.		
302	178 176 111	
Vista des de l'oest de la trinxera u.e. 178 de la banquetta de fonamentació u.e. 176 del mur u.e. 111.		

Num.	Sector	UE
303	178 176 111	
Vista des del nord de la trinxera u.e. 178 de la banqueteta de fonamentació u.e. 176 del mur u.e. 111.		
304	178 176 111	
Vista des del nord de la trinxera u.e. 178 de la banqueteta de fonamentació u.e. 176 del mur u.e. 111.		
305	141 178 176 111 198 199	
Vista des del nord de l'estrat d'argila u.e. 141 tallat per la trinxera u.e. 178 de la banqueteta de fonamentació u.e. 176 del mur u.e. 111 al fons, i amb el basament u.e. 199 del pilar u.e. 198 de l'aqüeducte davant a la dreta.		
306	141 178 176 111	
Vista des del nord de l'estrat d'argila u.e. 141 tallat per la trinxera u.e. 178 de la banqueteta de fonamentació u.e. 176 del mur u.e. 111 al fons.		
307	141 178 176 111 198 199	
Vista des de l'oest de l'estrat d'argila u.e. 141 tallat per la trinxera u.e. 178 de la banqueteta de fonamentació u.e. 176 del mur u.e. 111 a la dreta, i amb el basament u.e. 199 del pilar u.e. 198 de l'aqüeducte al fons a l'esquerra.		
308	111 141	
Vista des del sud de l'estrat d'argila u.e. 141 amb el mur u.e. 111 davant.		
309	179 180 141 178 176 111	
Vista des de l'oest del reompliment u.e. 179 del retall u.e. 180 que talla l'estrat u.e. 141 i és tallat per la trinxera u.e. 178 de la banqueteta de fonamentació u.e. 176 del mur u.e. 111.		
310	180 141 178 176 111	
Vista des de l'oest del retall u.e. 180 que talla l'estrat u.e. 141 i és tallat per la trinxera u.e. 178 de la banqueteta de fonamentació u.e. 176 del mur u.e. 111.		
311	180 141 178 176 111	
Vista des de l'oest del retall u.e. 180 que talla l'estrat u.e. 141 i és tallat per la trinxera u.e. 178 de la banqueteta de fonamentació u.e. 176 del mur u.e. 111.		
312	180 141 178 176 111	
Vista des del nord del retall u.e. 180 que talla l'estrat u.e. 141 i és tallat per la trinxera u.e. 178 de la banqueteta de fonamentació u.e. 176 del mur u.e. 111.		
313	141 111 176 178 180	
Vista des del nord de l'estrat d'argila u.e. 141, tallat pel retall u.e. 180 i la trinxera u.e. 178 de la banqueteta de fonamentació u.e. 176 del mur u.e. 111 al fons		
314	141 111 176 178 180	
Vista des del nord de l'estrat d'argila u.e. 141, tallat pel retall u.e. 180 i la trinxera u.e. 178 de la banqueteta de fonamentació u.e. 176 del mur u.e. 111 al fons		
315	141 180 198 199	
Vista des de l'oest de l'estrat d'argila u.e. 141, tallat pel retall u.e. 180 a la dreta i amb el basament u.e. 199 del pilar u.e. 198 de l'aqüeducte darrere a l'esquerra.		
316	193 194 196 195 1003 199 198	
Vista des del sud-oest de l'estrat u.e. 196 i del reompliment u.e. 193 del pou u.e. 194, junt al basament u.e. 199 del pilar u.e. 198 de l'aqüeducte.		
317	193 194 196 195 1003 198 199	
Vista des del nord de l'estrat u.e. 196 i del reompliment u.e. 193 del pou u.e. 194, junt al basament u.e. 199 del pilar u.e. 198 de l'aqüeducte.		
318	111 176	
Vista des del sud-oest dels treballs de desmuntatge del mur u.e. 111 i la seva banqueteta de fonamentació u.e. 176.		

Num.	Sector	UE
319	111 176	Vista des del sud-oest dels treballs de desmuntatge del mur u.e. 111 i la seva banquetta de fonamentació u.e. 176.
320	193 194 198 199 1003	Vista des de l'oest del reompliment u.e. 193 del pou u.e. 194, junt al basament u.e. 199 del pilar u.e. 198 de l'aqüeducte.
321	196 1027	Vista des de l'oest de l'estrat u.e. 196, que cobreix l'estrat u.e. 1027.
322	193 194 196 198 199 1027 1003	Vista des de l'oest de l'estrat u.e. 196 a la dreta i del reompliment u.e. 193 del pou u.e. 194 a l'esquerra, junt al basament u.e. 199 del pilar u.e. 198 de l'aqüeducte.
323	193 194 196 198 199 1027 1003	Vista des de l'oest de l'estrat u.e. 196 a la dreta i del reompliment u.e. 193 del pou u.e. 194 a l'esquerra, junt al basament u.e. 199 del pilar u.e. 198 de l'aqüeducte.
324	193 194 196 198 199 1027 1003	Vista des del nord de l'estrat u.e. 196 darrere i del reompliment u.e. 193 del pou u.e. 194 davant, junt al basament u.e. 199 del pilar u.e. 198 de l'aqüeducte.
325	193 194 196 198 199 1027 1003	Vista des del nord de l'estrat u.e. 196 darrere i del reompliment u.e. 193 del pou u.e. 194 davant, junt al basament u.e. 199 del pilar u.e. 198 de l'aqüeducte.
326	199 198 193 194 196	Vista des de l'oest del basament u.e. 199 del pilar u.e. 198 de l'aqüeducte, amb el reompliment u.e. 193 del pou u.e. 194 davant.
327	199 198 193 194	Vista des de l'oest del basament u.e. 199 del pilar u.e. 198 de l'aqüeducte, amb el reompliment u.e. 193 del pou u.e. 194 davant.
328	199 198 193 194	Vista des de l'oest del basament u.e. 199 del pilar u.e. 198 de l'aqüeducte, amb el reompliment u.e. 193 del pou u.e. 194 davant.
329	199 198 193 194	Vista des de l'oest del basament u.e. 199 del pilar u.e. 198 de l'aqüeducte, amb el reompliment u.e. 193 del pou u.e. 194 davant.
330	199 198 193 194 196	Vista des del nord del basament u.e. 199 del pilar u.e. 198 de l'aqüeducte, amb el reompliment u.e. 193 del pou u.e. 194 a la dreta.
331	199 198 193 194 196	Vista des del nord del basament u.e. 199 del pilar u.e. 198 de l'aqüeducte, amb el reompliment u.e. 193 del pou u.e. 194 a la dreta.
332	196 193 194 195 1029 1027 1003 180	Vista des del nord de l'estrat u.e. 196 i del reompliment u.e. 193 del pou u.e. 194 a la dreta.
333	196 193 194 195 1029 1027 1003 180	Vista des del nord de l'estrat u.e. 196 i del reompliment u.e. 193 del pou u.e. 194 a la dreta.
334	191 192 196	Vista des de l'oest del reompliment u.e. 191 de la trinxera u.e. 192 amb l'estrat u.e. 196 davant.

Num.	Sector	UE								
335		191	192	196	193	199	198	1003	195	180
Vista des del sud del reompliment ue. 191 de la trinxera u.e. 192, amb l'estrat u.e. 196 davant i el reompliment u.e. 193 del pou u.e. 194 al fons al peu del basament u.e. 199 del pilar u.e. 198 de l'aqüeducte.										
336		1029	195	193	196	1003	191	199	180	
Vista des del nord de l'estrat d'argila u.e. 1029 que cobreix l'estrat u.e. 195 a la dreta. A l'esquerra el reompliment u.e. 193 del pou u.e. 194 i l'estrat u.e. 196.										
337		1029	195	193	196	1003	191	199	180	
Vista des del nord de l'estrat d'argila u.e. 1029 que cobreix l'estrat u.e. 195 a la dreta. A l'esquerra el reompliment u.e. 193 del pou u.e. 194 i l'estrat u.e. 196.										
338		1029	195	193	196	1003	191	199	180	
Vista des del nord de l'estrat d'argila u.e. 1029 que cobreix l'estrat u.e. 195 a la dreta. A l'esquerra el reompliment u.e. 193 del pou u.e. 194 i l'estrat u.e. 196.										
339		196	193	198	199	1029	195	1003	191	
Vista des de l'oest de l'estrat d'argila u.e. 196 amb el reompliment u.e. 193 del pou u.e. 194 al fons al peu del basament u.e. 199 del pilar u.e. 198 de l'aqüeducte.										
340		196	193	199	1003	191				
Vista des de l'oest de l'estrat d'argila u.e. 196 amb el reompliment u.e. 193 del pou u.e. 194 al fons al peu del basament u.e. 199 del pilar u.e. 198 de l'aqüeducte.										
341		196	199	191	1003					
Vista des de l'oest de l'estrat d'argila u.e. 196 amb el basament u.e. 199 del pilar u.e. 198 de l'aqüeducte darrere a l'esquerra.										
342		196	193	198	199	1029	195	191	1003	
Vista des del sud de l'estrat d'argila u.e. 196 amb el reompliment u.e. 193 del pou u.e. 194 darrere, al peu del basament u.e. 199 del pilar u.e. 198 de l'aqüeducte.										
343		196	180	199	191	1003				
Vista des del nord de l'estrat d'argila u.e. 196.										
344		196	191	199	1003					
Vista des del nord de l'estrat d'argila u.e. 196.										
345		1029	195							
Vista des del nord de l'estrat d'argila u.e. 1029 que cobreix l'estrat u.e. 195										
346		1029	195							
Vista des del nord de l'estrat d'argila u.e. 1029 que cobreix l'estrat u.e. 195										
347		1029	195							
Vista des de l'oest de l'estrat d'argila u.e. 1029 que cobreix l'estrat u.e. 195										
348		193	194	198	199	196	1003			
Vista des de l'oest del reompliment u.e. 193 del pou u.e. 194, al peu del basament u.e. 199 del pilar u.e. 198 de l'aqüeducte.										
349		193	194	198	199	196	1003			
Vista des de l'oest del reompliment u.e. 193 del pou u.e. 194, al peu del basament u.e. 199 del pilar u.e. 198 de l'aqüeducte, amb l'estrat u.e. 196 a la dreta.										
350		193	194	198	199	196	1003			
Vista des de l'oest del reompliment u.e. 193 del pou u.e. 194, al peu del basament u.e. 199 del pilar u.e. 198 de l'aqüeducte.										

Num.	Sector	UE						
351		193	194	199	1003	Vista des del nord del reompliment u.e. 193 del pou u.e. 194, al peu del basament u.e. 199 del pilar u.e. 198 de l'aqüeducte.		
352		198	199	193	194	Vista des de l'oest del basament u.e. 199 del pilar u.e. 198 de l'aqüeducte amb el reompliment u.e. 193 del pou u.e. 194 davantal seu peu .		
353		198	199	193	194	Vista des de l'oest del basament u.e. 199 del pilar u.e. 198 de l'aqüeducte amb el reompliment u.e. 193 del pou u.e. 194 davantal seu peu .		
354		198	199	193	194	Vista des de l'oest del basament u.e. 199 del pilar u.e. 198 de l'aqüeducte amb el reompliment u.e. 193 del pou u.e. 194 davantal seu peu .		
355		1003	191	192		Vista des de l'oest de l'estrat d'argila u.e. 1003, amb el reompliment u.e. 191 de la trinxera u.e. 192 darrere.		
356		195	1003	194	199	180	Vista des del nord de l'estrat d'argila u.e. 195 a la dreta i u.e. 1003 a l'esquerra, tallat pel pou u.e. 194 davant i el retall u.e. 180 darrere.	
357		195	1003	194	199	180	Vista des del nord de l'estrat d'argila u.e. 195 a la dreta i u.e. 1003 a l'esquerra, tallat pel pou u.e. 194 davant i el retall u.e. 180 darrere.	
358		1003	199	180	191		Vista des del nord de l'estrat d'argila u.e. 1003 a l'esquerra, tallat pel retall u.e. 180 darrere.	
359		1003	194	180	199	191	Vista des del nord de l'estrat d'argila u.e. 1003 , tallat pel pou u.e. 194 davant i el retall u.e. 180 darrere.	
360		1003	195	194	199	180	191	Vista des del nord-oest de l'estrat d'argila u.e. 1003 a l'esquerra, tallat pel pou u.e. 194 a l'esquerra i el retall u.e. 180 a la dreta.
361		195						Vista des del nord de l'estrat d'argila u.e. 195.
362		195						Vista des del nord de l'estrat d'argila u.e. 195.
363		195						Vista des de l'oest de l'estrat d'argila u.e. 195.
364		1290	194	198	199	1003		Vista des del nord del reompliment u.e. 1290 del pou u.e. 194, al peu del basament u.e. 199 del pilar u.e. 198 de l'aqüeducte.
365		1290	194	198	199	1000		Vista des de l'oest del reompliment u.e. 1290 del pou u.e. 194, al peu del basament u.e. 199 del pilar u.e. 198 de l'aqüeducte.
366		1290	194	198	199	1000		Vista des de l'oest del reompliment u.e. 1290 del pou u.e. 194, al peu del basament u.e. 199 del pilar u.e. 198 de l'aqüeducte.

Num.	Sector	UE				
367		1290	194	198	199	1000
Vista des de l'oest del reompliment u.e. 1290 del pou u.e. 194, al peu del basament u.e. 199 del pilar u.e. 198 de l'aqüeducte.						
368		1290	194	198	199	1000
Vista des de l'oest del reompliment u.e. 1290 del pou u.e. 194, al peu del basament u.e. 199 del pilar u.e. 198 de l'aqüeducte.						
369		1290	194	198	199	
Vista des del nord del reompliment u.e. 1290 del pou u.e. 194, al peu del basament u.e. 199 del pilar u.e. 198 de l'aqüeducte.						
370		198	199	1000	194	1290 1003
Vista des de l'oest de la fonamentació u.e. 1000 i el basament u.e. 199 del pilar u.e. 198 de l'aqüeducte, amb el pou u.e. 194 davant.						
371		198	199	1000	194	1290 1003
Vista des de l'oest de la fonamentació u.e. 1000 i el basament u.e. 199 del pilar u.e. 198 de l'aqüeducte, amb el pou u.e. 194 davant.						
372		198	199	1000	194	1003
Vista des de l'oest de la fonamentació u.e. 1000 i el basament u.e. 199 del pilar u.e. 198 de l'aqüeducte, amb el pou u.e. 194 davant.						
373		198	199	1000	194	1003
Vista des de l'oest de la fonamentació u.e. 1000 i el basament u.e. 199 del pilar u.e. 198 de l'aqüeducte, amb el pou u.e. 194 davant.						
374		198	199	1000	194	1003
Vista des de l'oest de la fonamentació u.e. 1000 i el basament u.e. 199 del pilar u.e. 198 de l'aqüeducte, amb el pou u.e. 194 davant.						
375		198	199	1000	194	1003
Vista des de l'oest de la fonamentació u.e. 1000 i el basament u.e. 199 del pilar u.e. 198 de l'aqüeducte, amb el pou u.e. 194 davant.						
376		198	199	1000	194	1003
Vista des de l'oest de la fonamentació u.e. 1000 i el basament u.e. 199 del pilar u.e. 198 de l'aqüeducte, amb el pou u.e. 194 davant.						
377		198	199	1000	194	1003
Vista des de l'oest de la fonamentació u.e. 1000 i el basament u.e. 199 del pilar u.e. 198 de l'aqüeducte, amb el pou u.e. 194 davant.						
378		198	199	1000	194	1003
Vista des de l'oest de la fonamentació u.e. 1000 i el basament u.e. 199 del pilar u.e. 198 de l'aqüeducte, amb el pou u.e. 194 davant.						
379		198	199	1000	194	1003
Vista des del sud-oest de la fonamentació u.e. 1000 i el basament u.e. 199 del pilar u.e. 198 de l'aqüeducte, amb el pou u.e. 194 davant.						
380		198	199	1000	194	1003
Vista des del sud-oest de la fonamentació u.e. 1000 i el basament u.e. 199 del pilar u.e. 198 de l'aqüeducte, amb el pou u.e. 194 davant.						
381		1029	1030	195		
Vista des de l'oest del reompliment u.e. 1029 del retall u.e. 1030, que talla l'estrat u.e. 195.						

Num.	Sector	UE
382	1029 1030 195	194 1003
Vista des del nord del reompliment u.e. 1029 del retall u.e. 1030 a l'esquerra, que talla l'estrat u.e. 195.		
383	1029 1030 195	
Vista des del nord del reompliment u.e. 1029 del retall u.e. 1030 a l'esquerra, que talla l'estrat u.e. 195.		
384	171 162 113 132	180 159 160 194 199 1000 1029 195 1003 172
Vista general des del nord de les estructures de l'extrem sud del sector 1.		
385	171 162 113 132	159 160 172
Vista des del nord de les estructures de l'extrem sud del sector 1.		
386	171 162 113 132	159 160 180 172
Vista des del nord de les estructures de l'extrem sud del sector 1.		
387	113 132 180 159 160 194 199	1000 172 1029 195 1003
Vista des del nord de les estructures de l'extrem sud del sector 1.		
388	171 162 113 132 159 160 180 199	172 1029 195 1003
Vista des del nord de les estructures de l'extrem sud del sector 1.		
389	171 162 113 132 159 160 180 194 199	1000 172 1029 195 1003
Vista des del nord de les estructures de l'extrem sud del sector 1.		
390	171 162 113 137 132 158 159 160 172	
Vista des del nord-oest de les estructures de l'extrem sud del sector 1.		
391	171 162 113 137 132 158 159 160 172	
Vista des del nord-oest de les estructures de l'extrem sud del sector 1.		
392	171 162 113 137 132 158 159 160 172	
Vista des del nord-oest de les estructures de l'extrem sud del sector 1.		
393	171 162 113 137 132 158 159 160 172	
Vista des del nord-oest de les estructures de l'extrem sud del sector 1.		
394	162 113 137 132 158 159 160 172	
Vista des del nord-oest de les estructures de l'extrem sud del sector 1.		
395	162 171 172	
Vista des del sud de l'extrem sud-oest del mur u.e. 162, tallat pel retall u.e. 171.		
396	158 159 160 162 113 172	
Vista des de l'oest de la fonamentació u.e. 160 i el basament u.e. 159 del pilar u.e. 158 de l'aqüeducte.		
397	158 159 160 113 172	
Vista des de l'oest de la fonamentació u.e. 160 i el basament u.e. 159 del pilar u.e. 158 de l'aqüeducte.		
398	1037 1039 1040 1042 160 161 113	
Vista des de l'oest dels reompliments u.e. 1037 i 1040 dels retalls u.e. 1039 i 1042, tallats per la trinxera u.e. 161 de la fonamentació u.e. 160 del pilar u.e. 158 de l'aqüeducte.		
399	1037 1039 160 161	
Vista en detall des de l'oest del reompliment u.e. 1037 del retall u.e. 1039, tallat per la trinxera u.e. 161 de la fonamentació u.e. 160 del pilar u.e. 158 de l'aqüeducte.		

Num.	Sector	UE						
400		1038	1039	1042	160	161	113	Vista des de l'oest dels retalls u.e. 1039 i 1042, que tallen l'estrat d'argila u.e. 1038 i tallats per la trinxera u.e. 161 de la fonamentació u.e. 160 del pilar u.e. 158 de l'aqüeducte.
401		1038	1039	1042	160	161		Vista en detall des de l'oest dels retalls u.e. 1039 i 1042, que tallen l'estrat d'argila u.e. 1038 i tallats per la trinxera u.e. 161 de la fonamentació u.e. 160 del pilar u.e. 158 de l'aqüeducte.
402		1041	160	161				Vista des de l'oest de l'estrat d'argila u.e. 1041, tallat per la trinxera u.e. 161 de la fonamentació u.e. 160 del pilar u.e. 158 de l'aqüeducte.
403		1041	160	161				Vista en detall des de l'oest de l'estrat d'argila u.e. 1041, tallat per la trinxera u.e. 161 de la fonamentació u.e. 160 del pilar u.e. 158 de l'aqüeducte.
404		1070	1071	159	160	161	113	Vista des de l'oest dels estrats d'argila u.e. 1070 a la dreta i u.e. 1071 a l'esquerra.
405		1070	1071	159	160	161	113	Vista des del sud dels estrats d'argila u.e. 1070 a la dreta i u.e. 1071 a l'esquerra.
406		1070	1071	159	160	161		Vista des de l'oest dels estrats d'argila u.e. 1070 a la dreta i u.e. 1071 a l'esquerra.
407		1070	1071	159	160	161	113	Vista des de l'oest dels estrats d'argila u.e. 1070 a la dreta i u.e. 1071 a l'esquerra.
408		1070	1071	159	160	161	113	Vista des de l'oest dels estrats d'argila u.e. 1070 a la dreta i u.e. 1071 a l'esquerra.
409		135	171	162				Vista des de l'oest d'una part de l'estrat d'argila u.e. 135 a la cantonada sud-est del sector 1, tallat pel retall u.e. 171.
410		135	171					Vista des de l'est d'una part de l'estrat d'argila u.e. 135 a la cantonada sud-oest del sector 1, tallat pel retall u.e. 171.
411		135	171	162				Vista des de l'oest d'una part de l'estrat d'argila u.e. 135 a la cantonada sud-oest del sector 1, tallat pel retall u.e. 171.
412		135	171					Vista des de l'est d'una part de l'estrat d'argila u.e. 135 a la cantonada sud-oest del sector 1, tallat pel retall u.e. 171.
413		135	171	162				Vista des de l'oest d'una part de l'estrat d'argila u.e. 135 a l'extrem sud del sector 1, tallat pel retall u.e. 171.
414		1070	1071	159	160	161	113	Vista des de l'oest dels estrats d'argila u.e. 1070 a la dreta i u.e. 1071 a l'esquerra.
415		1070	1071	159	160	161	113	Vista des del nord dels estrats d'argila u.e. 1070 darrere i u.e. 1071 davant.
416		1070	1071	159	160	161	113	Vista des del sud dels estrats d'argila u.e. 1070 a la dreta i u.e. 1071 a l'esquerra.
417		162	160	161	171	172	113	Vista des del sud-oest del mur u.e. 162, tallat davant pel retall u.e. 171 i al fons per la trinxera u.e. 161 de la fonamentació u.e. 160 del pilar u.e. 158 de l'aqüeducte.

Num.	Sector	UE
418	162 160 161 171 172 113	
	Vista des del sud-oest del mur u.e. 162, tallat davant pel retall u.e. 171 i al fons per la trinxera u.e. 161 de la fonamentació u.e. 160 del pilar u.e. 158 de l'aqüeducte.	
419	162 171 172	
	Vista des de l'oest de l'extrem sud-oest del mur u.e. 162, tallat pel retall u.e. 171	
420	1045 1046 1047	
	Vista en detall des de l'oest del reompliment u.e. 1045 del retall u.e. 1046, que talla l'estrat d'argila u.e. 1047,	
421	1045 1046 1047 162 171 172	
	Vista des de l'oest del reompliment u.e. 1045 del retall u.e. 1046, que talla l'estrat d'argila u.e. 1047, amb el retall u.e. 171 que talla el mur u.e. 162 darrere.	
422	1047	
	Vista des de l'est de l'estrat d'argila u.e. 1047.	
423	1070 1071 159 160 161 113	
	Vista des de l'oest dels estrats d'argila u.e. 1070 a la dreta i u.e. 1071 a l'esquerra.	
424	1070 1071 159 160 161 113	
	Vista des del nord dels estrats d'argila u.e. 1070 darrere i u.e. 1071 davant.	
425	1070 1071 159 160 161 113	
	Vista des del nord dels estrats d'argila u.e. 1070 darrere i u.e. 1071 davant.	
426	1070 1071 159 160 161 113	
	Vista des del sud dels estrats d'argila u.e. 1070 davant i u.e. 1071 darrere.	
427	1047 135 171 162	
	Vista des de l'oest de l'estrat d'argila u.e. 1047, que talla l'estrat u.e. 135 i és tallat pel retall u.e. 171.	
428	1049	
	Vista en detall des del nord de l'estrat u.e. 1049.	
429	1049	
	Vista des del nord de l'estrat u.e. 1049.	
430	1051	
	Vista des del nord de l'estrat d'argila u.e. 1051.	
431	198 199 1000 1001 1002 194	
	Vista des de l'oest del reompliment u.e. 1001 de la trinxera u.e. 1002 de la fonamentació u.e. 1000 del pilar u.e. 198 de l'aqüeducte.	
432	199 1000 1001 1002 194	
	Vista des del nord del reompliment u.e. 1001 de la trinxera u.e. 1002 de la fonamentació u.e. 1000 del pilar u.e. 198 de l'aqüeducte.	
433	199 1000 1001 1002 194	
	Vista des del sud del reompliment u.e. 1001 de la trinxera u.e. 1002 de la fonamentació u.e. 1000 del pilar u.e. 198 de l'aqüeducte.	
434	199 1000 1002 194	
	Vista des del nord de la trinxera u.e. 1002 de la fonamentació u.e. 1000 del pilar u.e. 198 de l'aqüeducte.	

Num.	Sector	UE																		
435		198	199	1000	1002	194														
Vista des de l'oest de la fonamentació u.e. 1000 i el basament u.e. 199 del pilar u.e. 198 de l'aqüeducte, amb el pou u.e. 194 davant al seu peu.																				
436		198	199	1000	1002	194														
Vista en detall des de l'oest de la fonamentació u.e. 1000 i el basament u.e. 199 del pilar u.e. 198 de l'aqüeducte, amb el pou u.e. 194 davant al seu peu.																				
437		198	199	1000	1002	194														
Vista des del sud de la fonamentació u.e. 1000 i el basament u.e. 199 del pilar u.e. 198 de l'aqüeducte, amb el pou u.e. 194 davant al seu peu.																				
438		171	162	158	159	160	113	132	180	199	1000	194	1030	195	1003					
Vista general final de les estructures de l'extrem sud del sector 100																				
439		162	159	160	113	132	180	198	199	1000	194	1030	195	1003	172					
Vista general final de les estructures de l'extrem sud del sector 100																				
440		171	162	158	159	160	113	132	180	172	1070	1071								
Vista general final de les estructures de l'extrem sud del sector 100																				
441		171	162	158	159	160	113	132	180	172	1070	1071								
Vista general final de les estructures de l'extrem sud del sector 100																				
442		171	162	158	159	160	113	132	180	172	1071	1071	199	1000	194					
Vista general final de les estructures de l'extrem sud del sector 100																				
443		194	198	199	1000	1002	195	1003												
Vista des de l'oest del pou u.e. 194 que es recolza a la fonamentació u.e. 1000 del pilar u.e. 198 de l'aqüeducte.																				
444		194	198	199	1000	1002	195	1003												
Vista des de l'oest del pou u.e. 194 que es recolza a la fonamentació u.e. 1000 del pilar u.e. 198 de l'aqüeducte.																				
445		171	162	158	159	160	113	172	1070	1071										
Vista final des del nord-oest de les estructures de l'extrem sud del sector 1.																				
446		171	162	158	159	160	113	172	1070	1071										
Vista final des del nord-oest de les estructures de l'extrem sud del sector 1.																				
447		171	162	158	159	160	113	172	1070	1071										
Vista final des del nord-oest de les estructures de l'extrem sud del sector 1.																				
448		171	162	158	159	160	113	172	1070	1071										
Vista final des del nord-oest de les estructures de l'extrem sud del sector 1.																				
449		171	162	158	159	160	113	172	1070	1071										
Vista final des del nord-oest de les estructures de l'extrem sud del sector 1.																				
450		171	162	159	160	113	132	137	172	1070	1071									
Vista final des de l'oest de les estructures de l'extrem sud del sector 1.																				
451		158	159	160	162	113	1070	1071	172											
Vista final des de l'oest de les estructures del sondeig realitzat al peu del pilar u.e. 158 de l'aqüeducte, amb el seu basament u.e. 159 i fonamentació u.e. 160.																				
452		158	159	160	162	113	1070	1071	172											
Vista final des de l'oest de les estructures del sondeig realitzat al peu del pilar u.e. 158 de l'aqüeducte, amb el seu basament u.e. 159 i fonamentació u.e. 160.																				

Num.	Sector	UE														
453		171	162	158	159	160	113	137	132	172	1070	1071	Vista final des del nord-oest de les estructures de l'extrem sud del sector 1.			
454		162	158	159	160	113	137	132	170	1070	1071	Vista final des del nord-oest de les estructures de l'extrem sud del sector 1.				
455		171	162	158	159	160	113	132	180	172	1070	1071	Vista final des del sud-oest de les estructures de l'extrem sud del sector 1.			
456		162	158	159	160	113	132	180	172	1070	1071	199	1000	194	195	Vista final general des del sud-oest de les estructures de l'extrem sud del sector 1.
457		162	158	159	160	113	132	180	172	1070	1071	199	1000	194	195	Vista final general des del sud-oest de les estructures de l'extrem sud del sector 1.
458		162	171	158	159	160	161	113	172	1070	1071	Vista final des del sud-oest del mur u.e. 162 tallat davant pel retall u.e. 171 i al fons per la trinxera u.e. 161 de la fonamentació u.e. 160 del pilar u.e. 158 de l'aqüeducte.				
459		162	171	158	159	160	161	113	172	1070	1071	Vista final des del sud-oest del mur u.e. 162 tallat davant pel retall u.e. 171 i al fons per la trinxera u.e. 161 de la fonamentació u.e. 160 del pilar u.e. 158 de l'aqüeducte.				
460		162	171	158	159	160	161	113	172	1070	1071	Vista final des del sud-oest del mur u.e. 162 tallat davant pel retall u.e. 171 i al fons per la trinxera u.e. 161 de la fonamentació u.e. 160 del pilar u.e. 158 de l'aqüeducte.				
461		162	171	158	159	160	161	113	132	172	1070	1071	Vista final des del sud-oest del mur u.e. 162 tallat davant pel retall u.e. 171 i al fons per la trinxera u.e. 161 de la fonamentació u.e. 160 del pilar u.e. 158 de l'aqüeducte.			
462		162	171	158	159	160	161	113	132	172	1070	1071	Vista final des del sud-oest del mur u.e. 162 tallat davant pel retall u.e. 171 i al fons per la trinxera u.e. 161 de la fonamentació u.e. 160 del pilar u.e. 158 de l'aqüeducte.			
463		162	171	158	159	160	161	113	132	172	1070	1071	Vista final des del sud-oest del mur u.e. 162 tallat davant pel retall u.e. 171 i al fons per la trinxera u.e. 161 de la fonamentació u.e. 160 del pilar u.e. 158 de l'aqüeducte.			
464		162	171	158	159	160	161	113	132	172	1070	1071	Vista final des del sud-oest del mur u.e. 162 tallat davant pel retall u.e. 171 i al fons per la trinxera u.e. 161 de la fonamentació u.e. 160 del pilar u.e. 158 de l'aqüeducte.			
465		162	171	158	159	160	161	113	132	172	1070	1071	Vista final des del sud-oest del mur u.e. 162 tallat davant pel retall u.e. 171 i al fons per la trinxera u.e. 161 de la fonamentació u.e. 160 del pilar u.e. 158 de l'aqüeducte.			
466		171	162	158	159	160	113	132	180	194	199	172	1070	1071	195	Vista general final des del sud de les estructures de l'extrem sud del sector 1.
467		171	162	158	159	160	113	132	180	194	199	172	1070	1071	195	Vista general final des del sud de les estructures de l'extrem sud del sector 1.
468		159	160	162	113	1070	1071	Vista final des de l'oest de les estructures del sondeig realitzat al peu del pilar u.e. 158 de l'aqüeducte, amb el seu basament u.e. 159 i fonamentació u.e. 160.								

Num.	Sector	UE								
469		159	160	162	113	1070	1071			
Vista final des de l'oest de les estructures del sondeig realitzat al peu del pilar u.e. 158 de l'aqüeducte, amb el seu basament u.e. 159 i fonamentació u.e. 160.										
470		159	160	162	113	1070	1071			
Vista final des de l'oest de les estructures del sondeig realitzat al peu del pilar u.e. 158 de l'aqüeducte, amb el seu basament u.e. 159 i fonamentació u.e. 160.										
471		162	171	158	160	161	113	172	132	
Vista des del nord del mur u.e. 162 tallat a la dreta pel retall u.e. 171 i a l'esquerra per la trinxera u.e. 161 de la fonamentació u.e. 160 del pilar u.e. 158 de l'aqüeducte.										
472		162	171	158	159	160	161	113	172	132
Vista des del nord del mur u.e. 162 tallat a la dreta pel retall u.e. 171 i a l'esquerra per la trinxera u.e. 161 de la fonamentació u.e. 160 del pilar u.e. 158 de l'aqüeducte.										
473		162	171	158	159	160	161	113	172	
Vista des del nord-oest del mur u.e. 162 tallat a la dreta pel retall u.e. 171 i a l'esquerra per la trinxera u.e. 161 de la fonamentació u.e. 160 del pilar u.e. 158 de l'aqüeducte.										
474		162	171	158	159	160	161	113	172	132
Vista des del nord-oest del mur u.e. 162 tallat a la dreta pel retall u.e. 171 i a l'esquerra per la trinxera u.e. 161 de la fonamentació u.e. 160 del pilar u.e. 158 de l'aqüeducte.										
475		1290	194	199	1000					
Vista des de l'oest del reompliment u.e. 1290 del pou u.e. 194 que es recolza a la fonamentació u.e. 1000 del pilar u.e. 198 de l'aqüeducte.										
476		199	1000	194						
Vista en detall des de l'oest de l'alçat de la fonamentació u.e. 1000 i el basament u.e. 199 del pilar u.e. 198 de l'aqüeducte, amb el pou u.e. 194 davant.										
477		199	1000	194						
Vista en detall des de l'oest de l'alçat de la fonamentació u.e. 1000 i el basament u.e. 199 del pilar u.e. 198 de l'aqüeducte, amb el pou u.e. 194 davant.										
478		199	1000	194						
Vista en detall des de l'oest de l'alçat de la fonamentació u.e. 1000 i el basament u.e. 199 del pilar u.e. 198 de l'aqüeducte, amb el pou u.e. 194 davant.										
479		198	199	1000	194					
Vista des de l'oest de l'alçat de la fonamentació u.e. 1000 i el basament u.e. 199 del pilar u.e. 198 de l'aqüeducte, amb el pou u.e. 194 davant.										
480		158	159	160	161	162	113	172	1070	1071
Vista final des de l'oest de l'alçat de la fonamentació u.e. 160 i el basament u.e. 159 del pilar u.e. 158 de l'aqüeducte.										
481										
482										
483										
484										
485										
486										

Num.	Sector	UE
487		
488		
489	132	
Vista des del sud-oest de la sitja u.e. 132 protegida amb geotèxtil.		
490	132	
Vista des del nord-est dels treballs de reompliment de la sitja u.e. 132 una vegada protegida amb geotèxtil.		
491	105 108 111 1054	
Vista des de l'oest de l'ampliació oest del sector 1, amb l'extrem oest del mur u.e. 111, el mur u.e. 1054 i el paviment u.e. 108.		
492	105 108 111 1054	
Vista des de l'oest de l'ampliació oest del sector 1, amb l'extrem oest del mur u.e. 111, el mur u.e. 1054 i el paviment u.e. 108.		
493	105 108 111 1054	
Vista des de l'oest de l'ampliació oest del sector 1, amb l'extrem oest del mur u.e. 111, el mur u.e. 1054 i el paviment u.e. 108.		
494	105 108 111 1054	
Vista des de l'est de l'ampliació oest del sector 1, amb l'extrem oest del mur u.e. 111, el mur u.e. 1054 i el paviment u.e. 108.		
495	105 108	
Vista en detall des de l'est del paviment u.e. 108 amb fragments de rajola decorada, a l'ampliació oest del sector 1.		
496	105 108	
Vista en detall des de l'est de forats de pal amb restes de fusta al paviment u.e. 108, a l'ampliació oest del sector 1.		
497	105 108 111 1054	
Vista des del sud-est de l'ampliació oest del sector 1, amb l'extrem oest del mur u.e. 111, el mur u.e. 1054 i el paviment u.e. 108.		
498	105 108 111 1054	
Vista des del sud-est de l'ampliació oest del sector 1, amb l'extrem oest del mur u.e. 111, el mur u.e. 1054 i el paviment u.e. 108.		
499	105 108 111 1054	
Vista des de l'oest de l'ampliació oest del sector 1, amb l'extrem oest del mur u.e. 111, el mur u.e. 1054 i el paviment u.e. 108.		
500	105 108	
Vista en detall des de l'est del paviment u.e. 108 amb fragments de rajola decorada, a l'ampliació oest del sector 1.		
501	105 108 111 1054	
Vista des del nord-oest de l'ampliació oest del sector 1, amb l'extrem oest del mur u.e. 111, el mur u.e. 1054 i el paviment u.e. 108		
502	1051	
Vista des del sud de l'estrat d'argila u.e. 1051 al sondeig excavat a l'ampliació oest del sector 1.		
503	1056 1057 1051	
Vista des del sud dels estrats u.e. 1056 i 1057, que cobreixen l'estrat d'argila u.e. 1051 i són tallats per la sitja u.e. 132.		

Num.	Sector	UE
504	1056 1057 1051	Vista des del sud dels estrats u.e. 1056 i 1057, que cobreixen l'estrat d'argila u.e. 1051 i són tallats per la sitja u.e. 132.
505	1056 1057 1051	Vista des del sud dels estrats u.e. 1056 i 1057, que cobreixen l'estrat d'argila u.e. 1051 i són tallats per la sitja u.e. 132.
506	1051	Vista des del sud de l'estrat d'argila u.e. 1051
507	1051	Vista des del nord de l'estrat d'argila u.e. 1051
508	1074	Vista des del sud-oest de l'estrat d'argila u.e. 1074, tallat per la sitja u.e. 132.
509	1074	Vista des de l'oest de l'estrat d'argila u.e. 1074, tallat per la sitja u.e. 132.
510	1074	Vista final des del sud, a cota d'afectació, de l'estrat d'argila u.e. 1074, tallat per la sitja u.e. 132.
511	1058	Vista des del sud de l'estrat u.e. 1058, tallat per la sitja u.e. 132.
512	1058	Vista des de l'oest de l'estrat u.e. 1058, tallat per la sitja u.e. 132.
513	1059	Vista des del sud de l'estrat u.e. 1059, tallat per la sitja u.e. 132.
514	1059	Vista des del sud de l'estrat u.e. 1059, tallat per la sitja u.e. 132.
515	1059	Vista des del nord de l'estrat u.e. 1059, tallat per la sitja u.e. 132.
516	1059	Vista des del nord de l'estrat u.e. 1059, tallat per la sitja u.e. 132.
517	1060 1061 1072 1073	Vista des del sud del reompliment u.e. 1060 del retall u.e. 1072, que talla l'estrat d'argila u.e. 1073, i de l'estrat u.e. 1061, tallats per la sitja u.e. 132.
518	1060 1061 1072 1073	Vista des del sud del reompliment u.e. 1060 del retall u.e. 1072, que talla l'estrat d'argila u.e. 1073, i de l'estrat u.e. 1061, tallats per la sitja u.e. 132.
519	1060 1061 1072 1073	Vista des del nord del reompliment u.e. 1060 del retall u.e. 1072, que talla l'estrat d'argila u.e. 1073, i de l'estrat u.e. 1061, tallats per la sitja u.e. 132.
520	1060 1061 1072 1073	Vista des del nord del reompliment u.e. 1060 del retall u.e. 1072, que talla l'estrat d'argila u.e. 1073, i de l'estrat u.e. 1061, tallats per la sitja u.e. 132.
521	158 159 160 162	Vista des de l'oest del parament de la fonamentació u.e. 160 i el basament u.e. 159 del pilar u.e. 158 de l'aqüeducte.

Num.	Sector	UE						
522		158	159	160	162			
Vista des de l'oest del parament de la fonamentació u.e 160 i el basament u.e. 159 del pilar u.e. 158 de l'aqüeducte.								
523		158	159	160	162			
Vista des de l'oest del parament de la fonamentació u.e 160 i el basament u.e. 159 del pilar u.e. 158 de l'aqüeducte.								
524		158	159	160	162	113	1070	1071
Vista des de l'oest del parament de la fonamentació u.e 160 i el basament u.e. 159 del pilar u.e. 158 de l'aqüeducte, que talla el mur u.e. 162.								
525		158	159	160	162	113	1070	1071
Vista des del sud-oest del parament de la fonamentació u.e 160 i el basament u.e. 159 del pilar u.e. 158 de l'aqüeducte, que talla el mur u.e. 162.								
526		158	159	160	162	113	1070	1071
Vista des de l'oest del parament de la fonamentació u.e 160 i el basament u.e. 159 del pilar u.e. 158 de l'aqüeducte, que talla el mur u.e. 162.								
527		158	159	160	162	113	1070	1071
Vista des de l'oest del parament de la fonamentació u.e 160 i el basament u.e. 159 del pilar u.e. 158 de l'aqüeducte, que talla el mur u.e. 162.								
528		158	159	160	162	113	1070	1071
Vista des de l'oest del parament de la fonamentació u.e 160 i el basament u.e. 159 del pilar u.e. 158 de l'aqüeducte, que talla el mur u.e. 162.								
529		158	159	160	162	113	1070	1071
Vista des de l'oest del parament de la fonamentació u.e 160 i el basament u.e. 159 del pilar u.e. 158 de l'aqüeducte, que talla el mur u.e. 162.								
530		158	159	160	162	113	1070	1071
Vista completa des de l'oest del parament del pilar u.e. 158 de l'aqüeducte, amb el seu basament u.e. 159 i la seva fonamentació u.e. 160, que talla el mur u.e. 162.								
531		158	159	160	162	113	1070	1071
Vista des del nord-oest del parament de la fonamentació u.e 160 i el basament u.e. 159 del pilar u.e. 158 de l'aqüeducte, que talla el mur u.e. 162.								
532		158	159	160	162	113	1070	1071
Vista des del nord-oest del parament de la fonamentació u.e 160 i el basament u.e. 159 del pilar u.e. 158 de l'aqüeducte, que talla el mur u.e. 162.								
533		158	159	160	162	113	1070	1071
Vista des del nord-oest del parament de la fonamentació u.e 160 i el basament u.e. 159 del pilar u.e. 158 de l'aqüeducte, que talla el mur u.e. 162.								
534		158	159	160	162	1070	1071	113
Vista des del sud del sondeig al peu del pilar u.e. 158 de l'aqüeducte, amb els estrats u.e. 1070 i 1071 al fons, i el basament u.e.159 i la fonamentació u.e.160, que talla el mur u.e. 1062.								
535		158	159	160	162	1070	1071	113
Vista des del sud del sondeig al peu del pilar u.e. 158 de l'aqüeducte, amb els estrats u.e. 1070 i 1071 al fons, i el basament u.e.159 i la fonamentació u.e.160, que talla el mur u.e. 1062.								
536		158	159	160	162	1070	1071	113
Vista des del sud del sondeig al peu del pilar u.e. 158 de l'aqüeducte, amb els estrats u.e. 1070 i 1071 al fons, i el basament u.e.159 i la fonamentació u.e.160, que talla el mur u.e. 1062.								

Num.	Sector	UE							
537		158	159	160	162	1070	1071	113	
Vista des del sud del sondeig al peu del pilar u.e. 158 de l'aqüeducte, amb els estrats u.e. 1070 i 1071 al fons, i el basament u.e.159 i la fonamentació u.e.160, que talla el mur u.e. 1062.									
538		159	160	1070	1071				
Vista des del sud del sondeig al peu del pilar u.e. 158 de l'aqüeducte, amb els estrats u.e. 1070 i 1071 al fons, i el basament u.e.159 i la fonamentació u.e.160.									
539		159	160	1070	1071				
Vista des de l'oest del sondeig al peu del pilar u.e. 158 de l'aqüeducte, amb els estrats u.e. 1070 i 1071 al fons, i el basament u.e.159 i la fonamentació u.e.160.									
540		159	160	1070	1071				
Vista des de l'oest del sondeig al peu del pilar u.e. 158 de l'aqüeducte, amb els estrats u.e. 1070 i 1071 al fons, i el basament u.e.159 i la fonamentació u.e.160.									
541		158	159	160	162	113	1070	1071	
Vista des del nord-oest del sondeig al peu del pilar u.e. 158 de l'aqüeducte, amb els estrats ue.1070 i 1071 al fons, i el basament ue.159 i la fonamentació u.e.160, que talla el mur u.e.162									
542		158	159	160	162	113	1070	1071	
Vista des del nord-oest del sondeig al peu del pilar u.e. 158 de l'aqüeducte, amb els estrats ue.1070 i 1071 al fons, i el basament ue.159 i la fonamentació u.e.160, que talla el mur u.e.162									
543		162	159	160	113	172	1070	1071	
Vista des del sud-oest del mur u.e. 162, tallat pel retall u.e. 171 davant i la fonamentació u.e. 160 del pilar u.e. 158 de l'aqüeducte al fons.									
544		162	158	159	160	113	172	1070	1071
Vista des del sud-oest del mur u.e. 162, tallat pel retall u.e. 171 davant i la fonamentació u.e. 160 del pilar u.e. 158 de l'aqüeducte al fons.									
545		162	160	171	172				
Vista des del sud-est del mur u.e. 162, tallat pel retall u.e. 171 a l'esquerra i la fonamentació u.e. 160 del pilar u.e. 158 de l'aqüeducte a la dreta.									
546		162	159	160	171	172			
Vista des del nord-oest del mur u.e. 162, tallat pel retall u.e. 171 a la dreta i la fonamentació u.e. 160 del pilar u.e. 158 de l'aqüeducte a l'esquerra.									
547		158	159	160	162	171	172	113	1070 1071
Vista des del norddel mur u.e. 162, tallat pel retall u.e. 171 a la dreta i la fonamentació u.e. 160 del pilar u.e. 158 de l'aqüeducte a l'esquerra.									
548		158	159	160	162	171	172	113	1070 1071
Vista des del norddel mur u.e. 162, tallat pel retall u.e. 171 a la dreta i la fonamentació u.e. 160 del pilar u.e. 158 de l'aqüeducte a l'esquerra.									
549		1072	1073	132					
Vista des del sud de l'estrat d'argila u.e. 1073 tallat pel retall u.e. 1072 al fons i la sitja u.e. 132 davant.									
550		1072	1073	132					
Vista des del sud de l'estrat d'argila u.e. 1073 tallat pel retall u.e. 1072 al fons i la sitja u.e. 132 davant.									
551		1074	1072	132					
Vista des del sud de l'estrat d'argila u.e. 1074 tallat pel retall u.e. 1072 al fons i la sitja u.e. 132 davant.									
552		1074	1072	132					
Vista des del sud de l'estrat d'argila u.e. 1074 tallat pel retall u.e. 1072 al fons i la sitja u.e. 132 davant.									

Num.	Sector	UE
553		1074 132
Vista final des del sud, a cota d'afectació, de l'estrat d'argila u.e. 1074, tallat per la sitja u.e. 132 davant.		
554		1074 132
Vista final des del sud, a cota d'afectació, de l'estrat d'argila u.e. 1074, tallat per la sitja u.e. 132 davant.		
555		1069 1074 1075 1080
Vista final des del sud, a cota d'afectació del sondeig d'ampliació a l'oest del sector 1, amb els estrats u.e. 1069, 1074, 1075 i 1080.		
556		1069 1074 1075 1080 158 159 160 162 113 132 180 172 1070 1071
Vista final des de l'oest, a cota d'afectació del sondeig d'ampliació a l'oest del sector 1, amb els estrats u.e. 1069, 1074, 1075 i 1080.		
557		113 132 158 159 160 162 171 172 170 1070 1071 1069 1074 1075
Vista final des de l'oest, a cotes d'afectació, de les estructures a l'extrem sud del sector 1.		
558		113 132 158 159 160 162 172 180 1070 1071 1069 1074 1075
Vista final des de l'oest, a cotes d'afectació, de les estructures a l'extrem sud del sector 1.		
559		1069 1074 1075 1080
Vista final des del nord, a cota d'afectació del sondeig d'ampliació a l'oest del sector 1, amb els estrats u.e. 1069, 1074, 1075 i 1080.		
560		113 132 158 159 160 162 171 172 1070 1071 1069 1080
Vista final des del nord-oest, a cotes d'afectació, de les estructures a l'extrem sud del sector 1.		
561		113 132 158 159 160 162 171 172 180 1069 1070 194 195 1030
Vista final des del nord, a cotes d'afectació, de les estructures a l'extrem sud del sector 1.		
562		113 132 158 159 160 162 171 172 180 1069 1070 194 195 1030
Vista final des del nord, a cotes d'afectació, de les estructures a l'extrem sud del sector 1.		
563		113 132 159 160 162 171 172 180 1070 1071 195 1030 194 199
Vista final des del sud, a cotes d'afectació, de les estructures a l'extrem sud del sector 1.		
564		113 132 158 159 160 162 172 180 1070 1071 1074 195 1030 194
Vista final des del sud, a cotes d'afectació, de les estructures a l'extrem sud del sector 1.		
565		158 159 160 162
Vista des de l'oest del parament del pilar u.e. 158 de l'aqüeducte, amb el seu basament u.e. 159 i fonamentació u.e. 160, que talla el mur u.e. 162 a l'esquerra.		
566		158 159 160 162
Vista des de l'oest del parament del pilar u.e. 158 de l'aqüeducte, amb el seu basament u.e. 159 i fonamentació u.e. 160, que talla el mur u.e. 162 a l'esquerra.		
567		158 159 162
Vista des de l'oest del parament del pilar u.e. 158 de l'aqüeducte, amb el seu basament u.e. 159 i fonamentació u.e. 160, que talla el mur u.e. 162 a l'esquerra.		
568		158 159 162
Vista des de l'oest del parament del pilar u.e. 158 de l'aqüeducte, amb el seu basament u.e. 159 i fonamentació u.e. 160, que talla el mur u.e. 162 a l'esquerra.		
569		158 159 160 162
Vista des del nord-oest del parament del pilar u.e. 158 de l'aqüeducte, amb el seu basament u.e. 159 i fonamentació u.e. 160, que talla el mur u.e. 162 a l'esquerra.		

Num.	Sector	UE					
570		158	159	160	162		
Vista des del nord-oest del parament del pilar u.e. 158 de l'aqüeducte, amb el seu basament u.e. 159 i fonamentació u.e. 160, que talla el mur u.e. 162 a l'esquerra.							
571		158	159	160	162		
Vista des del nord-oest del parament del pilar u.e. 158 de l'aqüeducte, amb el seu basament u.e. 159 i fonamentació u.e. 160, que talla el mur u.e. 162 a l'esquerra.							
572		158	159	160	162		
Vista des de l'oest del parament del pilar u.e. 158 de l'aqüeducte, amb el seu basament u.e. 159 i fonamentació u.e. 160, que talla el mur u.e. 162 a l'esquerra.							
573		158	159	160	162		
Vista des de l'oest del parament del pilar u.e. 158 de l'aqüeducte, amb el seu basament u.e. 159 i fonamentació u.e. 160, que talla el mur u.e. 162 a l'esquerra.							
574		162	171	159	160	172	
Vista des del sud-oest del mur u.e. 162, tallat pel retall u.e. 171 davant i la fonamentació u.e. 160 del pilar u.e. 158 de l'aqüeducte darrere.							
575		162	171	158	159	160	172
Vista des del sud-oest del mur u.e. 162, tallat pel retall u.e. 171 davant i la fonamentació u.e. 160 del pilar u.e. 158 de l'aqüeducte darrere.							
576		162	171	158	159	160	172
Vista des del sud-oest del mur u.e. 162, tallat pel retall u.e. 171 davant i la fonamentació u.e. 160 del pilar u.e. 158 de l'aqüeducte darrere.							
577		162	171	159	160	172	
Vista des del sud-est del mur u.e. 162, tallat pel retall u.e. 171 a l'esquerra i la fonamentació u.e. 160 del pilar u.e. 158 de l'aqüeducte a la dreta.							
578		162	158	159	160	171	172
Vista des del nord-oest del mur u.e. 162, tallat pel retall u.e. 171 a la dreta i la fonamentació u.e. 160 del pilar u.e. 158 de l'aqüeducte a l'esquerra.							
579		162	158	159	160	171	172
Vista des del nord-oest del mur u.e. 162, tallat pel retall u.e. 171 a la dreta i la fonamentació u.e. 160 del pilar u.e. 158 de l'aqüeducte a l'esquerra.							
580		162	158	159	160	171	172
Vista des del nord-oest del mur u.e. 162, tallat pel retall u.e. 171 a la dreta i la fonamentació u.e. 160 del pilar u.e. 158 de l'aqüeducte a l'esquerra.							
581		162	159	160	171	172	
Vista en detall des del nord-oest del mur u.e. 162, tallat pel retall u.e. 171 a la dreta i la fonamentació u.e. 160 del pilar u.e. 158 de l'aqüeducte a l'esquerra.							
582		1069	1074	1075	1080		
Vista final des del nord, a cota d'afectació, del sondeig d'ampliació oest del sector 1, amb els estrats u.e. 1069, 1074, 1075 i 1080.							
583		1069	1074	1075	1080		
Vista final des del nord, a cota d'afectació, del sondeig d'ampliació oest del sector 1, amb els estrats u.e. 1069, 1074, 1075 i 1080.							
584		1069	1074	1075	1080		
Vista final des del sud, a cota d'afectació, del sondeig d'ampliació oest del sector 1, amb els estrats u.e. 1069, 1074, 1075 i 1080.							

Num.	Sector	UE
585		1069 1074 1075 1080
Vista final des del sud-est, a cota d'afectació, del sondeig d'ampliació oest del sector 1, amb els estrats u.e. 1069, 1074, 1075 i 1080.		
586		1069 1074 1075 1080
Vista final des del sud-est, a cota d'afectació, del sondeig d'ampliació oest del sector 1, amb els estrats u.e. 1069, 1074, 1075 i 1080.		
587		1154 1155 1156 1157 1153 1200 1201 1202 1203 1199 1204 1205 1179 1178
Vista general des del nord dels reompliments del sistema de clavegueram d'època moderna.		
588		1154 1155 1156 1157 1153 1200 1201 1202 1203 1199 1204 1205 1178 1179
Vista general des del nord dels reompliments del sistema de clavegueram d'època moderna.		
589		1184 1185 1204 1179 1178 1182 1154 1181 1180 1172 1199 1200 1201 1202
Vista des de l'oest de la fonamentació u.e. 1184 a la dreta i la claveguera u.e. 1185 a l'esquerra, amb l'estrat d'argila u.e. 1204 davant.		
590		1184 1185 1183 1204 1179 1178 1182 1154 1181 1180 1172 1199 1200 1201
Vista des de l'oest de la fonamentació u.e. 1184 a la dreta i la claveguera u.e. 1185 a l'esquerra, amb l'estrat d'argila u.e. 1204 davant.		
591		1184 1185 1183 1204 1178 1179 1182 1199 1200 1201 1202 1203 1205
Vista des de l'oest de la fonamentació u.e. 1184 a la dreta i la claveguera u.e. 1185 a l'esquerra, amb l'estrat d'argila u.e. 1204 davant.		
592		1154 1155 1156 1157 1153 1179 1178 1184 1185 1199 1200 1201 1202 1203
Vista general des del nord dels reompliments del sistema de clavegueram d'època moderna.		
593		1154 1155 1156 1157 1153 1178 1179 1184 1185 1190 1200 1201 1202 1203
Vista general des del nord dels reompliments del sistema de clavegueram d'època moderna.		
594		1184 1204 1185 1198
Vista des de l'oest de la fonamentació u.e. 1184 amb l'estrat d'argila u.e. 1204 davant.		
595		1184 1185 1204 1198
Vista des de l'oest de la fonamentació u.e. 1184 a la dreta i la claveguera u.e. 1185 a l'esquerra, amb l'estrat d'argila u.e. 1204 davant.		
596		1184 1185 1204 1198
Vista des del sud de la fonamentació u.e. 1184 davant i la claveguera u.e. 1185 darrere, amb l'estrat d'argila u.e. 1204 a l'esquerra.		
597		1153 198 199 1204 1205
Vista des de l'oest del mur u.e. 1153 que es recolza al fons al basament u.e. 199 del pilar u.e. 198 de l'aqüeducte.		
598		1153 198 199 1204 1205
Vista des de l'oest del mur u.e. 1153 que es recolza al fons al basament u.e. 199 del pilar u.e. 198 de l'aqüeducte.		
599		1155 1178 1179 1153 1204 1199 1200 1201 1202 1203 1205
Vista des del sud del reompliment u.e. 1155 de la claveguera u.e. 1178.		
600		1155 1178 1179 1153 1204 1199 1200 1201 1202 1203 1205
Vista des del sud del reompliment u.e. 1155 de la claveguera u.e. 1178.		
601		1172 1181 1154 1185 1184 1180 1182 1156 1157 1225 1190 1204 1193 1194
Vista des de l'oest de l'estrat u.e. 1172, que es lliura darrere al basament u.e. 1194 del pilar u.e. 1193 de l'aqüeducte.		

Num.	Sector	UE
602		1172 1181 1185 1190 1182 1185 1154 1180 1225 1156 1157 1193 1194
		Vista des de l'oest de l'estrat u.e. 1172, que es lliura darrere al basament u.e. 1194 del pilar u.e. 1193 de l'aqüeducte.
603		1173 1174 1175 1181 1185 1190 1180 1193 1194
		Vista general des de l'oest de l'estrat u.e. 1173 que cobreix la claveguera u.e. 1181, a l'esquerra, i de l'estrat d'argila u.e. 1174 que cobreix l'estrat u.e. 1175 a la dreta.
604		1173 1174 1175 1181 1193 1194
		Vista des de l'oest de l'estrat u.e. 1173 que cobreix la claveguera u.e. 1181, a l'esquerra, i de l'estrat d'argila u.e. 1174 que cobreix l'estrat u.e. 1175 a la dreta.
605		1173 1174 1175 1181 1185 1190 1180 1182 1194
		Vista des del nord de l'estrat u.e. 1173 que cobreix la claveguera u.e. 1181, a l'esquerra, i de l'estrat d'argila u.e. 1174 que cobreix l'estrat u.e. 1175 a la dreta.
606		1173 1174 1175 1181 1185 1190 1182 1194
		Vista des del nord de l'estrat u.e. 1173 que cobreix la claveguera u.e. 1181, a l'esquerra, i de l'estrat d'argila u.e. 1174 que cobreix l'estrat u.e. 1175 a la dreta.
607		1179 1180 1181 1182 1183 1184 1185 1186 1187 1188 1189 1190 1193 1194
		Vista general des de l'oest del sistema de clavegueram d'època moderna, amb el pilar u.e. 1193 de l'aqüeducte i el seu basament u.e. 1194 al fons.
608		1179 1180 1181 1182 1183 1184 1185 1186 1187 1188 1189 1190 1193 1194
		Vista general des de l'oest del sistema de clavegueram d'època moderna, amb el pilar u.e. 1193 de l'aqüeducte i el seu basament u.e. 1194 al fons.
609		1186 1187 1188 1189 1190 1193 1194
		Vista des de l'oest del pou mort u.e. 1188, cobert per la volta u.e. 1189 amb el registre u.e. 1187 i el dipòsit u.e. 1186 al fons, que es recolzen al basament u.e. 1194 del pilar u.e. 1193 de l'aqüeducte.
610		1186 1187 1188 1189 1190 1193 1194 1180 1225 1183
		Vista des de l'oest del pou mort u.e. 1188, cobert per la volta u.e. 1189 amb el registre u.e. 1187 i el dipòsit u.e. 1186 al fons, que es recolzen al basament u.e. 1194 del pilar u.e. 1193 de l'aqüeducte.
611		1186 1187 1188 189 1190 1193 1194 1180 1225 1183 1181
		Vista des de l'oest del pou mort u.e. 1188, cobert per la volta u.e. 1189 amb el registre u.e. 1187 i el dipòsit u.e. 1186 al fons, que es recolzen al basament u.e. 1194 del pilar u.e. 1193 de l'aqüeducte.
612		1180 1181 1182 1183 1225 1185 1190
		Vista des de l'oest de les clavegueres u.e. 1180, 1181, 1182, 1225 i 1183.
613		1180 1183 1190 1225 1188 1176 1187 1189
		Vista des de l'oest de les clavegueres u.e. 1183, 1225, 1180 i 1190, amb el pou u.e. 1188 darrere i l'estrat d'argila u.e. 1176.
614		1180 1181 1183 1190 1225 1188 1176 1186 1187 1189
		Vista des de l'oest de les clavegueres u.e. 1183, 1225, 1180 i 1190, amb el pou u.e. 1188 darrere i l'estrat d'argila u.e. 1176.
615		1174 1175 1181 1193 1194 1186 1187 1188 1189 1185 1190 1180
		Vista des de l'oest de l'estrat d'argila u.e. 1174, a la dreta, que cobreix l'estrat u.e. 1175 a la dreta, amb el basament u.e. 1194 del pilar u.e. 1193 de l'aqüeducte darrere.
616		1174 1175 1181 1193 1194 1186 1187 1188 1189 1190 1180 1182 1185
		Vista general des de l'oest de l'estrat d'argila u.e. 1174, a la dreta, que cobreix l'estrat u.e. 1175 a la dreta, amb el basament u.e. 1194 del pilar u.e. 1193 de l'aqüeducte darrere.

Num.	Sector	UE
617		1198 1199 1200 1201 1202 1203 1204 1205 1184 1185 1179 1153 1181
		Vista general des de l'oest dels estrats u.e. 1198, 1199, 1200, 1201, 1202, 1203 i 1205 que cobreixen l'estrat d'argila u.e. 1204.
618		1198 1199 1200 1201 1202 1203 1204 1205 1181 1182 1184 1185 1179
		Vista general des de l'oest dels estrats u.e. 1198, 1199, 1200, 1201, 1202, 1203 i 1205 que cobreixen l'estrat d'argila u.e. 1204.
619		1198 1199 1200 1201 1202 1203 1204 1205 1153 1179 1184 1185
		Vista general des de l'oest dels estrats u.e. 1198, 1199, 1200, 1201, 1202, 1203 i 1205 que cobreixen l'estrat d'argila u.e. 1204.
620		1153 198 199 1204 1205 1184 1178 1179
		Vista des de l'oest del mur u.e. 1153 que es recolza al fons al basament u.e. 199 del pilar u.e. 198 de l'aqüeducte.
621		1153 198 199 1204 1205 1184 1178 1179
		Vista des de l'oest del mur u.e. 1153 que es recolza al fons al basament u.e. 199 del pilar u.e. 198 de l'aqüeducte.
622		1198 1199 1200 1201 1202 1203 1204 1205 1153 198 199 1178 1179 1184
		Vista general des del sud dels estrats u.e. 1198, 1199, 1200, 1201, 1202, 1203 i 1205 que cobreixen l'estrat d'argila u.e. 1204.
623		1198 1199 1200 1201 1202 1203 1204 1205 1153 198 199 1178 1179 1184
		Vista general des del sud dels estrats u.e. 1198, 1199, 1200, 1201, 1202, 1203 i 1205 que cobreixen l'estrat d'argila u.e. 1204.
624		1198 1199 1200 1201 1202 1203 1204 1205 1153 1078 1079 1184 1185 1181
		Vista general des del sud dels estrats u.e. 1198, 1199, 1200, 1201, 1202, 1203 i 1205 que cobreixen l'estrat d'argila u.e. 1204.
625		1175 1193 1194 1181
		Vista des de l'oest de l'estrat d'argila u.e. 1175, que es lliura al basament u.e. 1194 del pilar u.e. 1193 de l'aqüeducte.
626		1175 1193 1194 1181
		Vista en detall des de l'oest de l'estrat d'argila u.e. 1175, que es lliura al basament u.e. 1194 del pilar u.e. 1193 de l'aqüeducte.
627		1191 1192 1193 1194 1181
		Vista des de l'oest de l'estrat d'argila u.e. 1191, tallat pel retall u.e. 1192, que es lliura al basament u.e. 1194 del pilar u.e. 1193 de l'aqüeducte.
628		1191 1192 1193 1194 1181
		Vista des de l'oest de l'estrat d'argila u.e. 1191, tallat pel retall u.e. 1192, que es lliura al basament u.e. 1194 del pilar u.e. 1193 de l'aqüeducte.
629		1191 1192 1193 1194 1181
		Vista en detall des de l'oest de l'estrat d'argila u.e. 1191, tallat pel retall u.e. 1192, que es lliura al basament u.e. 1194 del pilar u.e. 1193 de l'aqüeducte.
630		1193 1194 1195 1196 1197 1181
		Vista des de l'oest de la fonamentació u.e. 1195, que talla l'estrat d'argiles u.e. 1197, i el basament u.e. 1194 del pilar u.e. 1193 de l'aqüeducte.
631		1193 1194 1195 1196 1197 1181 1182 1180 1190 1185
		Vista des de l'oest de la fonamentació u.e. 1195, que talla l'estrat d'argiles u.e. 1197, i el basament u.e. 1194 del pilar u.e. 1193 de l'aqüeducte.

Num.	Sector	UE
632		1193 1194 1195 1196 1197 1181
Vista en detall des de l'oest de la fonamentació u.e. 1195, que talla l'estrat d'argiles u.e. 1197, i el basament u.e. 1194 del pilar u.e. 1193 de l'aqüeducte.		
633		1193 1194 1195 1196 1197
Vista en detall des de l'oest de la fonamentació u.e. 1195, que talla l'estrat d'argiles u.e. 1197, i el basament u.e. 1194 del pilar u.e. 1193 de l'aqüeducte.		
634		1193 1194 1195 1196 1197 1181
Vista des de l'oest de la fonamentació u.e. 1195, que talla l'estrat d'argiles u.e. 1197, i el basament u.e. 1194 del pilar u.e. 1193 de l'aqüeducte.		
635		1193 1194 1195 1196 1197 1181 1190 1186 1187 1187 1188 189
Vista des de l'oest del parament del pilar u.e. 1193 de l'aqüeducte, amb el basament u.e. 1194 i la fonamentació u.e. 1195, que talla l'estrat d'argiles u.e. 1197.		
636		1193 1194 1195 1196 1197 1181 1190
Vista des de l'oest del parament del pilar u.e. 1193 de l'aqüeducte, amb el basament u.e. 1194 i la fonamentació u.e. 1195, que talla l'estrat d'argiles u.e. 1197.		
637		1193 1194 1195 1196 1197 1181 1190 1187
Vista des de l'oest del parament del basament u.e. 1194 i la fonamentació u.e. 1195, que talla l'estrat d'argiles u.e. 1197, del pilar u.e. 1193 de l'aqüeducte.		
638		1193 1194 1195 1196 1197
Vista en detall des de l'oest del parament del basament u.e. 1194 i la fonamentació u.e. 1195, que talla l'estrat d'argiles u.e. 1197, del pilar u.e. 1193 de l'aqüeducte.		
639		1198 1204 1185
Vista des de l'oest de l'estrat u.e. 1198 que cobreix l'estrat d'argila u.e. 1204 i es lliura a la claveguera u.e. 1185.		
640		1198 1204 1185
Vista des de l'oest de l'estrat u.e. 1198 que cobreix l'estrat d'argila u.e. 1204 i es lliura a la claveguera u.e. 1185.		
641		1199 1203 1204 1179
Vista des de l'oest de l'estrat gris u.e. 1203 i marró clar u.e. 1199, que cobreixen l'estrat d'argila u.e. 1204 i es lliuren a l'alçat de rajoles u.e. 1179 del mur u.e. 1224.		
642		1201 1202 1203 1204 1153 1178 1179 1184 1185 1181 198 199
Vista general des de l'oest dels estrats u.e. 1201, 1202 i 1203, que cobreixen l'estrat d'argila u.e. 1204.		
643		1201 1205 1204 1153 1179
Vista des de l'oest dels estrats u.e. 1201, a l'esquerra, i del reompliment u.e. 1205 del retall u.e. 1206, a la dreta, que cobreixen l'estrat d'argila u.e. 1204.		
644		1203 1204 1179
Vista des de l'oest de l'estrat gris u.e. 1203 que cobreix l'estrat d'argila u.e. 1204 i es lliura a l'alçat de rajoles u.e. 1179 del mur u.e. 1224.		
645		1207 1208 1204 1179
Vista des de l'oest del reompliment de forat circular u.e. 1208 i l'estrat d'argila recremada u.e. 1207, que cobreixen l'estrat d'argila u.e. 1204.		
646		1206 1204 1153 1179
Vista des de l'oest del retall u.e. 1206 que talla l'estrat d'argila u.e. 1204 i es recolza al mur u.e. 1153 i a l'alçat de rajoles u.e. 1179 del mur u.e. 1224.		
647		1204 1210 1211 1206 1153 1184 1185 1179
Vista des de l'oest de l'estrat d'argila u.e. 1204, tallat pels retalls u.e. 1210, 1211 i 1206.		

Num.	Sector	UE
648		1204 1210 1211 1206 1153 1184 1185 1179
Vista des de l'oest de l'estrat d'argila u.e. 1204, tallat pels retalls u.e. 1210, 1211 i 1206.		
649		1204 1210 1211 1206 1153 1179 1184 1185
Vista des del sud de l'estrat d'argila u.e. 1204, tallat pels retalls u.e. 1210, 1211 i 1206.		
650		1212 1213 1214 1215 1153 1179 1184 199
Vista des de l'oest del reompliment u.e. 1212 del retall u.e. 1213, que talla l'aliniació de pedretes u.e. 1214 a l'esquerra. Al fons a la dreta el basament u.e. 199 del pilar u.e. 198 de l'aqüeducte		
651		1212 1213 1214 1215 1153 1179 1184 199
Vista des de l'oest del reompliment u.e. 1212 del retall u.e. 1213, que talla l'aliniació de pedretes u.e. 1214 a l'esquerra. Al fons a la dreta el basament u.e. 199 del pilar u.e. 198 de l'aqüeducte		
652		1212 1213 1214 1215 1153 1179 1184 198 199
Vista general des de l'oest del reompliment u.e. 1212 del retall u.e. 1213, que talla l'aliniació de pedretes u.e. 1214 a l'esquerra. Al fons a la dreta el basament u.e. 199 del pilar u.e. 198 de l'aqüeducte		
653		1212 1213 1214 1215 1153 1179 1184 1185 1181 1178 1182 199
Vista des del sud del reompliment u.e.1212 del retall u.e. 1213, que talla l'aliniació de pedretes u.e. 1214 darrere. Davant a la dreta el basament u.e. 199 del pilar u.e. 198 de l'aqüeducte.		
654		1212 1213 1214 1215 1153 1178 1179 1181 1182 1184 1185 1180 1225 1186
Vista des del sud del reompliment u.e.1212 del retall u.e. 1213, que talla l'aliniació de pedretes u.e. 1214 darrere.		
655		1212 1213 1214 1215 1153 1178 1179 1181 1182 1184 1185
Vista des del sud-oest del reompliment u.e.1212 del retall u.e. 1213, que talla l'aliniació de pedretes u.e. 1214 darrere.		
656		1212 1213 1214 1215 1153 1178 1179 1184 1185 1181
Vista des del nord-oest del reompliment u.e.1212 del retall u.e. 1213, que talla l'aliniació de pedretes u.e. 1214 davant.		
657		1212 1213 1214 1215 1153 1178 1179 1181 1182 1184 1185 198 199 1193
Vista general des de l'oest del reompliment u.e. 1212 del retall u.e. 1213, que talla l'aliniació de pedretes u.e. 1214 a l'esquerra. Al fons a la dreta el basament u.e. 199 del pilar u.e. 198 de l'aqüeducte.		
658		1212 1213 1214 1215 1153 1178 1179 1181 1182 1184 1185 198 199 1193
Vista general des de l'oest del reompliment u.e. 1212 del retall u.e. 1213, que talla l'aliniació de pedretes u.e. 1214 a l'esquerra. Al fons a la dreta el basament u.e. 199 del pilar u.e. 198 de l'aqüeducte.		
659		1217 1213 1214 1215 1216 198 199 1153 1178 1179 1181 1184 1185
Vista des de l'oest del reompliment u.e. 1217 del retall u.e. 1213, que talla l'aliniació de pedretes u.e. 1214 a l'esquerra. Al fons a la dreta el basament u.e. 199 del pilar u.e. 198 de l'aqüeducte.		
660		1217 1213 1214 1215 1216 1153 1178 1179 1181 1184 1185
Vista des del sud-oest del reompliment u.e. 1217 del retall u.e. 1213, que talla l'aliniació de pedretes u.e. 1214 darrere.		
661		1217 1213 1214 1215 1216 1153 1178 1179 1181 1184 1185
Vista des del sud del reompliment u.e. 1217 del retall u.e. 1213, que talla l'aliniació de pedretes u.e. 1214 darrere.		
662		1217 1213 1214 1215 1216 1153 1178 1179 1181 1184 1185
Vista des del nord-oest del reompliment u.e. 1217 del retall u.e. 1213, que talla l'aliniació de pedretes u.e. 1214 davant.		
663		1216 1213 1214 1215 198 199 1153 1181 1184 1185 1178 1179
Vista des de l'oest del reompliment u.e. 1216 del retall u.e. 1213, que talla l'aliniació de pedretes u.e. 1214 a l'esquerra. Al fons a la dreta el basament u.e. 199 del pilar u.e. 198 de l'aqüeducte.		

Num.	Sector	UE
664	1216 1213 1214 1215	198 199 1153 1178 1179 1181 1184 1185
Vista des de l'oest del reompliment u.e. 1216 del retall u.e. 1213, que talla l'aliniació de pedretes u.e. 1214 a l'esquerra. Al fons a la dreta el basament u.e. 199 del pilar u.e. 198 de l'aqüeducte.		
665	1216 1213 1214 1215	1153 1178 1179 1181 1182 1184 1185
Vista des del sud del reompliment u.e. 1216 del retall u.e. 1213, que talla l'aliniació de pedretes u.e. 1214 a l'esquerra.		
666	1214 1213 1216 1215	1178 1179 1185
Vista des de l'oest de l'aliniació de pedretes u.e. 1214, tallada pel retall u.e. 1213 a la dreta.		
667	1214 1213 1213 1215	1178 1179 1181 1182 1184 1185
Vista general des de l'oest de l'aliniació de pedretes u.e. 1214, tallada pel retall u.e. 1213 a la dreta.		
668	1214 1213 1216 1215	199 1153 1178 1179 1181 1184 1185
Vista des de l'oest de l'aliniació de pedretes u.e. 1214, tallada pel retall u.e. 1213 a la dreta. Al fons a la dreta el basament u.e. 199 del pilar u.e. 198 de l'aqüeducte.		
669	1217 1213 1214 1215	198 199 1153 1178 1179 1181 1184 1185
Vista des de l'oest del reompliment u.e. 1217 del retall u.e. 1213, que talla l'aliniació de pedretes u.e. 1214 a l'esquerra. Al fons a la dreta el basament u.e. 199 del pilar u.e. 198 de l'aqüeducte.		
670	1217 1213 1215 198	199 1153 1178 1179 1181 1184 1185
Vista des de l'oest del reompliment u.e. 1217 del retall u.e. 1213, que talla l'aliniació de pedretes u.e. 1214 a l'esquerra. Al fons a la dreta el basament u.e. 199 del pilar u.e. 198 de l'aqüeducte.		
671	1217 1213 1214 1215	1178 1179 1181 1182 1184 1185
Vista des del sud del reompliment u.e. 1217 del retall u.e. 1213, que talla l'aliniació de pedretes u.e. 1214 darrere.		
672	1218 1219 1213 1214 1215	198 199 1178 1179 1181 1184 1185
Vista des de l'oest del reompliment u.e. 1218 de la trinxera u.e. 1219, que talla l'aliniació de pedretes u.e. 1214 a l'esquerra. Al fons a la dreta el basament u.e. 199 del pilar u.e. 198 de l'aqüeducte.		
673	1218 1219 1213 1214 1215	198 199 1178 1179 1181 1184 1185
Vista des de l'oest del reompliment u.e. 1218 de la trinxera u.e. 1219, que talla l'aliniació de pedretes u.e. 1214 a l'esquerra. Al fons a la dreta el basament u.e. 199 del pilar u.e. 198 de l'aqüeducte.		
674	1218 1219 1213 1214 1215	198 199 1178 1179 1181 1184 1185
Vista des de l'oest del reompliment u.e. 1218 de la trinxera u.e. 1219, que talla l'aliniació de pedretes u.e. 1214 a l'esquerra. Al fons a la dreta el basament u.e. 199 del pilar u.e. 198 de l'aqüeducte.		
675	1218 1219 1213 1214 1215	1178 1179 1181 1182 1184 1185
Vista des del sud del reompliment u.e. 1218 de la trinxera u.e. 1219, que talla l'aliniació de pedretes u.e. 1214 darrere.		
676	1218 1219 1213 1214 1215	1178 1179 1181 1182 1184 1185
Vista des del sud-oest del reompliment u.e. 1218 de la trinxera u.e. 1219, que talla l'aliniació de pedretes u.e. 1214 darrere.		
677	1218 1219 1213 1214 1215	1153 1178 1179 1181 1184 1185
Vista des del nord-oest del reompliment u.e. 1218 de la trinxera u.e. 1219, que talla l'aliniació de pedretes u.e. 1214 darrere.		
678	1218 1219 1213 1214 1215	1153 1184
Vista des de l'oest del reompliment u.e. 1218 de la trinxera u.e. 1219, que talla l'aliniació de pedretes u.e. 1214 a l'esquerra.		
679	1219 198 199	1214 1215 1220 1153 1178 1179 1181 1184 1185
Vista des de l'oest de la trinxera u.e. 1219, que talla l'aliniació de pedretes u.e. 1214 a l'esquerra. Al fons a la dreta el basament u.e. 199 del pilar u.e. 198 de l'aqüeducte.		

Num.	Sector	UE
680	1219 198 199	1214 1215 1220 1153 1184
Vista des de l'oest de la trinxera u.e. 1219, que talla l'aliniació de pedretes u.e. 1214 a l'esquerra. Al fons a la dreta el basament u.e. 199 del pilar u.e. 198 de l'aqüeducte.		
681	1219 1214 1215 1220	1178 1179 1181 1184 1185
Vista des del sud-oest de la trinxera u.e. 1219, que talla l'aliniació de pedretes u.e. 1214 a darrere.		
682	1219 1214 1215 1220 1178 1179 1181 1182 1184 1185 1222 1223	
Vista des del sud de la trinxera u.e. 1219, que talla l'aliniació de pedretes u.e. 1214 darrere.		
683	1219 1214 1215 1220 1184 1222 1223	
Vista des del sud de la trinxera u.e. 1219, que talla l'aliniació de pedretes u.e. 1214 darrere.		
684	1219 1214 1215 1220 1181 1182 1185 1222 1223	
Vista des del sud de la trinxera u.e. 1219, que talla l'aliniació de pedretes u.e. 1214 darrere.		
685	1219 1214 1215 1220 1153 1178 1179 1184 1185	
Vista des del nord-oest de la trinxera u.e. 1219, que talla l'aliniació de pedretes u.e. 1214 darrere.		
686	1184 1219 1214 1215 1220 1181 1182 1185 198 199 1153 1178 1179	
Vista final des de l'oest de la fonamentació u.e. 1184, amb la trinxera u.e. 1219, que talla l'aliniació de pedretes u.e. 1214, davant. Al fons a la dreta el basament u.e. 199 del pilar u.e. 198 de l'aqüeducte.		
687	1184 1219 1214 1215 198 199	
Vista final en detall des de l'oest de la fonamentació u.e. 1184, amb la trinxera u.e. 1219 davant. Al fons a la dreta el basament u.e. 199 del pilar u.e. 198 de l'aqüeducte.		
688	1184 1219 1214 1215 1185 1178 1179 1220 1222 1223	
Vista final des del sud de la fonamentació u.e. 1184, amb la trinxera u.e. 1219, que talla l'aliniació de pedretes u.e. 1214, a l'esquerra.		
689	1219 1214 1215 1184 1222 1223	
Vista final en detall des del sud de la trinxera u.e. 1219, que talla l'aliniació de pedretes u.e. 1214 darrere, amb la fonamentació u.e. 1184 a la dreta.		
690	1184 1219 1214 1215 1220 1153 1178 1179 1185 1181	
Vista final des del sud-oest de la fonamentació u.e. 1184, amb la trinxera u.e. 1219, que talla l'aliniació de pedretes u.e. 1214, davant.		
691	1184 1219 1214 1215 198 199 1153 1220 1185 1181	
Vista final des del nord-oest de la fonamentació u.e. 1184, amb la trinxera u.e. 1219, que talla l'aliniació de pedretes u.e. 1214, davant. Al fons a la dreta el basament u.e. 199 del pilar u.e. 198 de l'aqüeducte.		
692	1222 1223 1224 1179	
Vista des de l'est del parament est del mur u.e. 1224 amb l'alçat de rajoles u.e. 1179. Abaix el reompliment u.e. 1222 del retall u.e. 1223.		
693	1222 1223 1224 1179	
Vista des de l'est del parament est del mur u.e. 1224 amb l'alçat de rajoles u.e. 1179. Abaix el reompliment u.e. 1222 del retall u.e. 1223.		
694	1222 1223 1224 1179 1153	
Vista des del nord-est del parament est del mur u.e. 1224 amb l'alçat de rajoles u.e. 1179. Abaix el reompliment u.e. 1222 del retall u.e. 1223.		
695	1214 1215 1219 1178 1179 1185	
Vista des de l'oest de l'aliniació de pedretes u.e. 1214, tallada a la dreta per la trinxera u.e. 1219.		

Num.	Sector	UE
696	198 199 1153 1178 1179 1181 1182 1184 1185 1214 1215 1219 1220	Vista general final des de l'oest de les estructures del sector 1 entre els pilars u.e. 198 i 1193 de l'aqüeducte.
697	1178 1179 1181 1182 1184 1185 1214 1215 1219 1220	Vista general final des de l'oest de les estructures del sector 1 entre els pilars u.e. 198 i 1193 de l'aqüeducte.
698	1178 1179 1181 1182 1184 1185 1214 1215 1219 1220	Vista general final des del sud-oest de les estructures del sector 1 entre els pilars u.e. 198 i 1193 de l'aqüeducte.
699	1178 1179 1181 1182 1184 1185 1214 1215 1219 1220 1222 1223 1224	Vista general final des del sud de les estructures del sector 1 entre els pilars u.e. 198 i 1193 de l'aqüeducte.
700	1178 1179 1180 1181 1182 1184 1185 1186 1187 1188 1189 1190 1153 1183	Vista general final des del sud de les estructures del sector 1 entre els pilars u.e. 198 i 1193 de l'aqüeducte.
701	1178 1179 1180 1182 1184 1185 1186 1187 1188 1189 1190 1153 1183 1225	Vista general final des del sud de les estructures del sector 1 entre els pilars u.e. 198 i 1193 de l'aqüeducte.
702	1226 1227 1231 1234 1241 1180 1186 1187 1188 1189 1193	Vista des de l'oest del reompliment u.e. 1226 de la claveguera u.e. 1227. Al fons a la dreta el pilar u.e. 1193 de l'aqüeducte.
703	1226 1227 1231 1234 1241 1180 1186 1187 1188 1188 1189 1193	Vista des de l'oest del reompliment u.e. 1226 de la claveguera u.e. 1227. Al fons a la dreta el pilar u.e. 1193 de l'aqüeducte.
704	1226 1227 1231 1234 1241 1180 1188 1232 1228 1229	Vista des del sud-oest del reompliment u.e. 1226 de la claveguera u.e. 1227.
705	1228 1229 1232 1234	Vista des de l'oest del reompiment u.e. 1228 de la trinxera de servei u.e. 1229, que talla el mur u.e. 1232.
706	1234 1232 1226 1227 1231	Vista des de l'oest de l'estrat u.e. 1234, delimitat pel mur u.e. 1232 a l'esquerra i la claveguera u.e. 1227 en diagonal a l'esquerra.
707	1226 1227 1231 1228 1229 1234 1241	Vista general des del nord de l'extrem nord del sector 1, amb el mur u.e. 1232 davant tallat per la trinxera de servei u.e. 1229 i la claveguera u.e. 1227 darrere en diagonal.
708	1228 1229 1232 1234 1226 1227	Vista des del nord del mur u.e. 1232 tallat per la trinxera de servei u.e. 1229 amb el seu reompliment u.e. 1228.
709	1226 1227 1228 1229 1231 1232 1234 1241	Vista general des del nord de l'extrem nord del sector 1, amb el mur u.e. 1232 davant tallat per la trinxera de servei u.e. 1229 i la claveguera u.e. 1227 darrere en diagonal.
710	1228 1229 1232 1234	Vista des de l'oest del mur u.e. 1232 tallat per la trinxera de servei u.e. 1229 amb el seu reompliment u.e. 1228.
711	1228 1229 1232 1234	Vista des de l'oest del mur u.e. 1232 tallat per la trinxera de servei u.e. 1229 amb el seu reompliment u.e. 1228.
712	1228 1229 1232 1234 1247	Vista des de l'oest del mur u.e. 1232, tallat per la trinxera de servei u.e. 1229 amb el seu reompliment u.e. 1228., amb el pilar u.e. 1247 de l'aqüeducte darrere.

Num.	Sector	UE
713	1247	
Vista des de l'oest del parament del pilar u.e. 1247 de l'aqüeducte.		
714	1228 1229 1232 1247	
Vista des de l'oest del parament del pilar u.e. 1247 de l'aqüeducte, amb el mur u.e. 1232 tallat per la trinxera de servei u.e. 1229 amb el seu reompliment u.e. 1228.		
715	1247 1228 1229 1232	
Vista des de l'oest del parament del pilar u.e. 1247 de l'aqüeducte, amb el mur u.e. 1232 tallat per la trinxera de servei u.e. 1229 amb el seu reompliment u.e. 1228.		
716	1247	
Vista des de l'oest del parament del pilar u.e. 1247 de l'aqüeducte.		
717	1227 1234 1231 1232 1247 1248	
Vista des de l'oest de la claveguera u.e. 1227 amb l'estrat d'argila u.e. 1234 davant i darrere a l'esquerra el basament u.e. 1248 del pilar u.e. 1247 de l'aqüeducte.		
718	1227 1234 1231 1232 1247 1248 1228 1229	
Vista des de l'oest de la claveguera u.e. 1227 amb l'estrat d'argila u.e. 1234 davant i darrere a l'esquerra el basament u.e. 1248 del pilar u.e. 1247 de l'aqüeducte.		
719	1180 1181 1182 1183 1184 1185 1186 1187 1188 1189 1190 1178 1179 1225	
Vista des del nord del conjunt de sistema de clavegueram d'època moderna i contemporània.		
720	1180 1181 1182 1183 1184 1185 1186 1187 1188 1189 1190 1178 1179 1225	
Vista des del nord del conjunt de sistema de clavegueram d'època moderna i contemporània.		
721	1236 1232 1227 1237 1238 1247 1248 1228 1229 1231	
Vista des del sud-oest de l'estrat d'argila u.e. 1236, delimitat pel mur u.e. 1232 i la claveguera u.e. 1227. Al fons a la dreta el basament u.e. 1248 del pilar u.e. 1247 de l'aqüeducte.		
722	1180 1225 1186 1187 1188 1189 1190 1227 1231 1193 1194	
Vista general des de l'oest del sistema de clavegueram d'època moderna i contemporània. Al fons a la dreta el basament u.e. 1194 del pilar u.e. 1193 de l'aqüeducte.		
723	1180 1225 1186 1187 1188 1189 1190 1227 1232 1193 1194 1183	
Vista general des de l'oest del sistema de clavegueram d'època moderna i contemporània. Al fons a la dreta el basament u.e. 1194 del pilar u.e. 1193 de l'aqüeducte.		
724	1180 1181 1182 1183 1184 1185 1186 1187 1188 1189 1190 1225 1227 1231	
Vista general des de l'oest del sistema de clavegueram d'època moderna i contemporània. Darrere al centre el basament u.e. 1194 del pilar u.e. 1193 de l'aqüeducte.		
725	198 199 1193 1194 1195 1180 1181 1182 1183 1184 1185 1186 1187 1188	
Vista general des del nord-oest del sistema de clavegueram d'època moderna i contemporània, amb els pilars de l'aqüeducte u.e. 1193 a l'esquerra i u.e. 198 a la dreta.		
726	199 1193 1194 1195 1180 1181 1182 1183 1184 1185 1186 1187 1188 1189	
Vista general des del sud del sistema de clavegueram d'època moderna i contemporània.		
727	1193 1194 1195 1178 1179 1180 1181 1182 1183 1184 1185 1186 1187 1188	
Vista general des del sud del sistema de clavegueram d'època moderna i contemporània.		
728	198 199 1193 1194 1195 1178 1179 1180 1181 1182 1183 1184 1185 1186	
Vista general des del sud del sistema de clavegueram d'època moderna i contemporània.		

Num.	Sector	UE														
729		198	199	1143	1144	1145	1214	1219	1215	1153	1178	1179	1181	1182	1184	Vista general final des del sud de l'aliniació de pedretes u.e. 1214 tallada per la trinxera u.e. 1219 davant, amb el basament u.e. 199 del pilar u.e. 198 de l'aqüeducte davant a l'esquerra.
730		198	199	1143	1144	1145	1214	1219	1215	1153	1178	1179	1181	1182	1184	Vista general final des del sud de l'aliniació de pedretes u.e. 1214 tallada per la trinxera u.e. 1219 davant, amb el basament u.e. 199 del pilar u.e. 198 de l'aqüeducte davant a l'esquerra.
731		198	199	1214	1215	1219	1153	1178	1179	1184	1185	1181	1182	1220	Vista general final des de l'oest de l'aliniació de pedretes u.e. 1214 tallada per la trinxera u.e. 1219 a l'esquerra, amb el basament u.e. 199 del pilar u.e. 198 de l'aqüeducte al fons dreta.	
732		1193	1194	1195	1247	1248	1181	1182	1183	1186	1187	1188	1189	1190	1225	Vista general des del sud-oest del sistema de clavegueram d'època moderna i contemporània, amb els pilars de l'aqüeducte u.e. 1193 a la dreta i u.e. 1247 al fons dreta.
733		1193	1194	1195	1247	1248	1180	1181	1182	1183	1185	1186	1187	1188	1189	Vista general des del sud-oest del sistema de clavegueram d'època moderna i contemporània, amb els pilars de l'aqüeducte u.e. 1193 a la dreta i u.e. 1247 al fons dreta.
734		1193	1194	1195	1181	1182	1183	1186	1187	1188	1189	1190	1225	1227	1231	Vista general des del sud-oest del sistema de clavegueram d'època moderna i contemporània, amb el pilar u.e. 1193 de l'aqüeducte darrere al centre.
735		1193	1194	1195	1181	1182	1183	1185	1186	1187	1188	1189	1190	1225	Vista general des del sud-oest del sistema de clavegueram d'època moderna, amb el pilar u.e. 1193 de l'aqüeducte darrere al centre.	
736		1180	1183	1186	1187	1188	1189	1190	1225	1227	1231	1232	1228	1229	1246	Vista general des del sud-oest del sistema de clavegueram d'època moderna i contemporània, amb el basament u.e. 1248 del pilar u.e. 1247 de l'aqüeducte al fons dreta.
737		1227	1247	1248	1180	1225	1231	1232	1236	1237	1238	1246	Vista des del sud-oest de la claveguera u.e. 1227, que es recolza al basament u.e. 1248 del pilar u.e. 1247 de l'aqüeducte al fons			
738		1227	1247	1248	1180	1225	1231	1232	1236	1237	1238	1246	Vista des del sud-oest de la claveguera u.e. 1227, que es recolza al basament u.e. 1248 del pilar u.e. 1247 de l'aqüeducte al fons			
739		1227	1247	1248	1180	1225	1231	1232	1236	1237	1238	1246	Vista des del sud-oest de la claveguera u.e. 1227, que es recolza al basament u.e. 1248 del pilar u.e. 1247 de l'aqüeducte al fons			
740		1228	1229	1232	1227	1247	1248	1231	1236	1237	1238	Vista des de l'oest del mur u.e. 1232, tallat per la trinxera de servei u.e. 1229 amb el seu reompliment u.e. 1228, amb la claveguera u.e. 1227 que recolza darrere al basament u.e. 1248 del pilar u.e. 1247 de l'aqüeducte.				
741		1228	1229	1232	1227	1247	1248	1236	1237	1238	Vista des de l'oest del mur u.e. 1232, tallat per la trinxera de servei u.e. 1229 amb el seu reompliment u.e. 1228, amb la claveguera u.e. 1227 que recolza darrere al basament u.e. 1248 del pilar u.e. 1247 de l'aqüeducte.					
742		1228	1229	1232	1227	1247	1248	1236	1237	1238	Vista des de l'oest del mur u.e. 1232, tallat per la trinxera de servei u.e. 1229 amb el seu reompliment u.e. 1228, amb la claveguera u.e. 1227 que recolza darrere al basament u.e. 1248 del pilar u.e. 1247 de l'aqüeducte.					
743		1228	1229	1232	1227	1247	1248	1236	1237	1238	Vista des de l'oest del mur u.e. 1232, tallat per la trinxera de servei u.e. 1229 amb el seu reompliment u.e. 1228, amb la claveguera u.e. 1227 que recolza darrere al basament u.e. 1248 del pilar u.e. 1247 de l'aqüeducte.					

Num.	Sector	UE
744	1247 1248 1227 1232	Vista des del nord-oest del parament del pilar u.e. 1247 de l'aqüeducte, amb la claveguera u.e. 1227 que recolza al seu basament u.e. 1248 davant.
745	1247 1248 1227	Vista des de l'oest del parament del pilar u.e. 1247 de l'aqüeducte, amb la claveguera u.e. 1227 que recolza al seu basament u.e. 1248 davant.
746	1247 1248 1227	Vista des del nord-oest del parament del pilar u.e. 1247 de l'aqüeducte, amb la claveguera u.e. 1227 que recolza al seu basament u.e. 1248 davant.
747	1227 1247 1248	Vista en detall des de l'oest de la claveguera u.e. 1227 que recolza al basament u.e. 1248 del pilar u.e. 1247 de l'aqüeducte.
748	1227 1247 1248	Vista des de l'oest del parament del pilar u.e. 1247 de l'aqüeducte, amb la claveguera u.e. 1227 que recolza al seu basament u.e. 1248 davant.
749	1231 1227 1247 1248	Vista des del nord de la canonada u.e. 1231, amb la claveguera u.e. 1227 davant que recolza al basament u.e. 1248 del pilar u.e. 1247 de l'aqüeducte a l'esquerra.
750	1231 1227 1247 1248	Vista des del nord de la canonada u.e. 1231, amb la claveguera u.e. 1227 davant que recolza al basament u.e. 1248 del pilar u.e. 1247 de l'aqüeducte a l'esquerra.
751		Vista des del nord-oest dels treballs de desmuntatge del sistema de clavegueram d'època moderna.
752		Vista des del sud-oest dels treballs de desmuntatge del sistema de clavegueram d'època moderna.
753	1188 1193 1194 1186 1252	Vista des de l'oest del pou mort u.e. 1188 una vegada desmuntada la seva volta de coberta u.e. 1189, que es recolza darrere al basament u.e. 1194 del pilar u.e. 1193 de l'aqüeducte.
754	1188 1194 1186 1252	Vista des de l'oest del pou mort u.e. 1188 una vegada desmuntada la seva volta de coberta u.e. 1189, que es recolza darrere al basament u.e. 1194 del pilar u.e. 1193 de l'aqüeducte.
755	1188 1194 1186 1252	Vista des del sud del pou mort u.e. 1188 una vegada desmuntada la seva volta de coberta u.e. 1189, que es recolza a la dreta al basament u.e. 1194 del pilar u.e. 1193 de l'aqüeducte.
756	1184 1224 1243 1244 1245 1193 1194 1195	Vista des de l'oest del conjunt de fonamentacions dels murs u.e. 1184, 1224, 1243, 1244 i 1245, amb el basament u.e. 1194 del pilar u.e. 1193 de l'aqüeducte darrere a l'esquerra.
757	1224 1253	Vista des del sud del mur u.e. 1224, que es recolza davant al mur u.e. 1253.
758	1153 1184 1224 1243 1244 1245 1193 1194 1195 1214 1219 1215 1188 1246	Vista des del sud del conjunt de fonamentacions dels murs u.e. 1153, 1184, 1224, 1243, 1244 i 1245, amb el basament u.e. 1194 del pilar u.e. 1193 de l'aqüeducte al centre a la dreta.

Num.	Sector	UE
759		1153 1184 1224 1243 1244 1245 1193 1194 1195 1214 1219 1215 1188
		Vista des del sud del conjunt de fonamentacions dels murs u.e. 1153, 1184, 1224, 1243, 1244 i 1245, amb el basament u.e. 1194 del pilar u.e. 1193 de l'aqüeducte al fons a la dreta.
760		1153 1184 1188 1224 1243 1244 1245 1193 1194 1195 1214 1219 1215 1246
		Vista des del sud del conjunt de fonamentacions dels murs u.e. 1153, 1184, 1224, 1243, 1244 i 1245, amb el basament u.e. 1194 del pilar u.e. 1193 de l'aqüeducte al centre a la dreta.
761		198 199 1143 1144 1145 1153 1184 1188 1224 1243 1244 1245 1214 1215
		Vista des del sud del conjunt de fonamentacions dels murs u.e. 1153, 1184, 1224, 1243, 1244 i 1245, amb el basament u.e. 199 del pilar u.e. 198 de l'aqüeducte davant a la dreta.
762		1193 1194 1195 1184 1224 1243 1244 1245 1188 1214 1215 1219 1197
		Vista des del nord-oest del conjunt de fonamentacions dels murs u.e. 1184, 1224, 1243, 1244 i 1245, amb el basament u.e. 1194 del pilar u.e. 1193 de l'aqüeducte darrere a la dreta.
763		1243 1188 1193 1194 1195 1224 1244 1197 1215
		Vista des de l'oest del mur u.e. 1243 i el pou mort u.e. 1188 que es recolzen darrere a la fonamentació u.e. 1195 del pilar u.e. 1193 de l'aqüeducte.
764		1243 1188 1193 1194 1195 1224 1244 1197 1215
		Vista des de l'oest del mur u.e. 1243 i el pou mort u.e. 1188 que es recolzen darrere a la fonamentació u.e. 1195 del pilar u.e. 1193 de l'aqüeducte.
765		1153 1184 1224 1243 1244 1245 1193 1194 1195 1214 1219 1197 1215
		Vista des del nord-oest del conjunt de fonamentacions dels murs u.e. 1153, 1184, 1224, 1243, 1244 i 1245, amb el basament u.e. 1194 del pilar u.e. 1193 de l'aqüeducte darrere a l'esquerra.
766		1193 1194 1195 1188 1243 1252 1197
		Vista des de l'oest del parament del pilar u.e. 1193, amb el seu basament u.e. 1194 i fonamentació u.e. 1195, a la que es recolzen davant el mur u.e. 1243 i el pou mort u.e. 1188.
767		1193 1194 1195 1188 1243 1252 1197
		Vista des de l'oest del parament del pilar u.e. 1193, amb el seu basament u.e. 1194 i fonamentació u.e. 1195, a la que es recolzen davant el mur u.e. 1243 i el pou mort u.e. 1188.
768		1193 1194 1195 1188 1243 1252 1197
		Vista des de l'oest del parament del pilar u.e. 1193, amb el seu basament u.e. 1194 i fonamentació u.e. 1195, a la que es recolzen davant el mur u.e. 1243 i el pou mort u.e. 1188.
769		1193 1194 1195 1188 1243 1252 1197
		Vista des de l'oest del parament del pilar u.e. 1193, amb el seu basament u.e. 1194 i fonamentació u.e. 1195, a la que es recolzen davant el mur u.e. 1243 i el pou mort u.e. 1188.
770		1193 1194 1195 1188 1243 1252 1197
		Vista des de l'oest del parament del pilar u.e. 1193, amb el seu basament u.e. 1194 i fonamentació u.e. 1195, a la que es recolzen davant el mur u.e. 1243 i el pou mort u.e. 1188.
771		1193 1194 1195 1188 1243 1252 1197
		Vista des de l'oest del parament del pilar u.e. 1193, amb el seu basament u.e. 1194 i fonamentació u.e. 1195, a la que es recolzen davant el mur u.e. 1243 i el pou mort u.e. 1188.
772		1193 1194 1195 1188 1243 1252 1197
		Vista des de l'oest del parament del pilar u.e. 1193, amb el seu basament u.e. 1194 i fonamentació u.e. 1195, a la que es recolzen davant el mur u.e. 1243 i el pou mort u.e. 1188.
773		1246 1240 1279
		Vista des de l'oest del tapiat u.e. 1246 de l'arc entre els basaments u.e. 1194 i 1148 dels pilars u.e. 1193 i 1147 de l'aqüeducte, amb la trinxera u.e. 1240 de la canonada u.e. 1231 davant.

Num.	Sector	UE
774	1246 1240 1194 1198 1188 1279	Vista des de l'oest del tapiat u.e. 1246 de l'arc entre els basaments u.e. 1194 i 1148 dels pilars u.e. 1193 i 1147 de l'aqüeducte, amb la trinxera u.e. 1240 de la canonada u.e. 1231 davant.
775	1247 1248 1249	Vista des de l'oest del parament de la fonamentació u.e. 1249 i el basament u.e. 1248 del pilar u.e. 1247 de l'aqüeducte.
776	1247 1248 1249	Vista des de l'oest del parament de la fonamentació u.e. 1249 i el basament u.e. 1248 del pilar u.e. 1247 de l'aqüeducte.
777	1247 1248 1249	Vista des de l'oest del parament de la fonamentació u.e. 1249 i el basament u.e. 1248 del pilar u.e. 1247 de l'aqüeducte.
778	1247 1248 1249	Vista des de l'oest del parament de la fonamentació u.e. 1249 i el basament u.e. 1248 del pilar u.e. 1247 de l'aqüeducte.
779	1247 1248 1249	Vista des de l'oest del parament de la fonamentació u.e. 1249 i el basament u.e. 1248 del pilar u.e. 1247 de l'aqüeducte.
780	1247 1248 1249	Vista des de l'oest del parament de la fonamentació u.e. 1249 i el basament u.e. 1248 del pilar u.e. 1247 de l'aqüeducte.
781	198 199 1000 1153	Vista des del nord-oest del parament de la fonamentació u.e. 1000 i el basament u.e. 199 del pilar u.e. 198 de l'aqüeducte, amb el mur u.e. 1153 que se li recolza.
782	198 199 1000 1153	Vista des de l'oest del parament de la fonamentació u.e. 1000 i el basament u.e. 199 del pilar u.e. 198 de l'aqüeducte, amb el mur u.e. 1153 que se li recolza.
783	198 199 1000 1153 1184	Vista des de l'oest del parament de la fonamentació u.e. 1000 i el basament u.e. 199 del pilar u.e. 198 de l'aqüeducte, amb el mur u.e. 1153 que se li recolza.
784	198 199 1000 1153 1184 1215 1219	Vista des de l'oest del parament de la fonamentació u.e. 1000 i el basament u.e. 199 del pilar u.e. 198 de l'aqüeducte, amb el mur u.e. 1153 que se li recolza.
785	198 199 1000 1153 1184 1215 1219 1224	Vista des de l'oest del parament de la fonamentació u.e. 1000 i el basament u.e. 199 del pilar u.e. 198 de l'aqüeducte, amb el mur u.e. 1153 que se li recolza.
786	198 199 1000 1153	Vista des del nord-oest del parament de la fonamentació u.e. 1000 i el basament u.e. 199 del pilar u.e. 198 de l'aqüeducte, amb el mur u.e. 1153 que se li recolza.
787	198 199 1000 1153	Vista des de l'oest del parament de la fonamentació u.e. 1000 i el basament u.e. 199 del pilar u.e. 198 de l'aqüeducte, amb el mur u.e. 1153 que se li recolza.
788	1253 1254 1240 1246 1279	Vista des de l'oest de l'estrat u.e. 1253 que cobreix l'estrat u.e. 1254, tallats per les trinxeres u.e. 1240 i 1279 i amb el tapiat u.e. 1246 darrere.
789	1256 1255 1258 1260 1279 1240 1246	Vista des de l'oest del reompliment u.e. 1256 del forat u.e. 1255, que talla els estrats u.e. 1258 i 1260.

Num.	Sector	UE
790	1153 1243 1244 1245 1184 1219 1215 1222 1223 199 1000 1193 1194 1195	Vista general final des del sud del sector 1 entre els pilars u.e. 199 i 1193 de l'aqüeducte.
791	198 199 1000 1193 1194 1195 1153 1219 1215 1197 1224 1243 1244 1245	Vista final des de l'oest del sector 1 entre els pilars u.e. 199 i 1193 de l'aqüeducte.
792	1193 1194 1195 1188 1224 1243 1244 1245 1184 1215 1197	Vista final des de l'oest del sector 1 davant del pilars u.e. 1193 de l'aqüeducte.
793	1193 1194 1195 1188 1243 1215 1197 1244	Vista final des de l'oest del sector 1 davant del pilars u.e. 1193 de l'aqüeducte.
794	1193 1194 1195 1247 1248 1249 1228 1229 1232 1246 1188 1279 1243 1244	Vista des del sud-oest de l'extrem nord del sector 1, entre els pilars u.e. 1247 (al fons) i u.e. 1193 (davant) de l'aqüeducte.
795	1193 1194 1195 1247 1248 1249 1228 1229 1232 1246 1188 1279 1243 1244	Vista des del sud-oest de l'extrem nord del sector 1, entre els pilars u.e. 1247 (al fons) i u.e. 1193 (davant) de l'aqüeducte.
796	1193 1194 1195 1247 1248 1249 1228 1229 1232 1246 1188 1279 1236 1237	Vista des del sud-oest de l'extrem nord del sector 1, entre els pilars u.e. 1247 (al fons) i u.e. 1193 (davant) de l'aqüeducte.
797	1193 1194 1195 1247 1248 1249 1228 1229 1232 1246 1188 1279 1236 1238	Vista des del nord-oest de l'extrem nord del sector 1, entre els pilars u.e. 1247 (davant) i u.e. 1193 (darrere) de l'aqüeducte.
798	1193 1194 1195 1247 1248 1249 1228 1229 1232 1246 1188 1279 1236 1238	Vista des del nord-oest de l'extrem nord del sector 1, entre els pilars u.e. 1247 (davant) i u.e. 1193 (darrere) de l'aqüeducte.
799	1184 1185 1214 1215 1213 1219 1153 198 199	Vista final des de l'oest de la fonamentació u.e. 1184.
800	1255 1254 1258 1260	Vista des de l'oest del reompliment u.e. 1255 del retall u.e. 1254, que talla els estrats u.e. 1258 i 1260.
801	1255 1254 1258 1260	Vista des del sud del reompliment u.e. 1255 del retall u.e. 1254, que talla els estrats u.e. 1258 i 1260.
802	1254 1258 1260	Vista des de l'oest del retall u.e. 1254, que talla els estrats u.e. 1258 i 1260.
803	1260 1254	Vista des de l'oest de l'estrat u.e. 1260, tallat pel retall u.e. 1254.
804	1260 1254	Vista des de l'oest de l'estrat u.e. 1260, tallat pel retall u.e. 1254.
805	1262 1261 1260	Vista des de l'oest del reompliment u.e. 1262 de la sitja u.e. 1261, que talla l'estrat d'argila u.e. 1260.
806	1262 1261 1260	Vista des del sud del reompliment u.e. 1262 de la sitja u.e. 1261, que talla l'estrat d'argila u.e. 1260.
807	1262 1261 1260	Vista des del sud-est del reompliment u.e. 1262 de la sitja u.e. 1261, que talla l'estrat d'argila u.e. 1260.

Num.	Sector	UE
808	1262 1261 1260	Vista des de l'est del reompliment u.e. 1262 de la sitja u.e. 1261, que talla l'estrat d'argila u.e. 1260.
809	1262 1261 1260	Vista des de l'oest del reompliment u.e. 1262 de la sitja u.e. 1261, que talla l'estrat d'argila u.e. 1260.
810	1263 1266 1264 1265	Vista des del nord del reompliment u.e. 1263 del retall u.e. 1266, que talla l'estrat d'argila u.e. 1265, i l'estrat u.e. 1264 darrere.
811	1263 1266 1264 1265	Vista des del nord del reompliment u.e. 1263 del retall u.e. 1266, que talla l'estrat d'argila u.e. 1265 davant i l'estrat u.e. 1264 darrere.
812	1263 1266 1264 1265	Vista des del sud del reompliment u.e. 1263 del retall u.e. 1266, que talla l'estrat d'argila u.e. 1265 a l'esquerra, i l'estrat u.e. 1264 a l'esquerra.
813	1262 1261 1260	Vista des de l'oest del reompliment u.e. 1262 de la sitja u.e. 1261, que talla l'estrat d'argila u.e. 1260.
814	1257 1258 1267 1268 1279	Vista des de l'oest del reompliment u.e. 1258-1267 del retall u.e. 1257-1268, tallat per la trinxera u.e. 1279 de la claveguera u.e. 1227.
815	1269 1270 1265	Vista des de l'oest del reompiment u.e. 1269 del retall u.e. 1270, que talla l'estrat d'argiles u.e. 1265.
816	1269 1270 1265	Vista des del nord del reompiment u.e. 1269 del retall u.e. 1270, a la dreta, que talla l'estrat d'argiles u.e. 1265.
817	1269 1270 1265 1232 1246 1279	Vista des del nord del reompiment u.e. 1269 del retall u.e. 1270, a la dreta, que talla l'estrat d'argiles u.e. 1265.
818	1262 1261 1260	Vista final des del sud de la cota màxima d'excavació del reompliment de la sitja u.e. 1261, que talla l'estrat d'argila u.e. 1260.
819	1269 1270 1265	Vista des de l'oest del reompiment u.e. 1269 del retall u.e. 1270, que talla l'estrat d'argiles u.e. 1265.
820	1232 1246 1269 1270 1265 1268 1257 1258 1261 1262 1260 1279	Vista final des del sud de les estructures de l'extrem nord del sector 1 a la cota màxima d'afectació.
821	1232 1246 1269 1270 1265 1268 1257 1258 1261 1262 1260 1279	Vista final des del sud de les estructures de l'extrem nord del sector 1 a la cota màxima d'afectació.
822		Vista des del nord dels treballs d'enderroc de l'edifici del carrer dels Capellans, 16.
823		Vista des del nord dels treballs d'enderroc de l'edifici del carrer dels Capellans, 16.
824		Vista des del nord dels treballs d'enderroc de l'edifici del carrer dels Capellans, 16.
825		Vista des del nord-oest dels treballs d'enderroc de l'edifici del carrer dels Capellans, 16.

Num.	Sector	UE
826		
Vista des del nord dels treballs d'enderroc de l'edifici del carrer dels Capellans, 16.		
827		
Detall des del nord-oest del mur mitganer durant els treballs d'enderroc de l'edifici del carrer dels Capellans, 16.		
828		
Vista des del nord-oest dels treballs d'enderroc de l'edifici del carrer dels Capellans, 16.		
829		
Vista des del nord-oest dels treballs d'enderroc de l'edifici del carrer dels Capellans, 16.		
830		
Vista des del nord-oest dels treballs d'enderroc de l'edifici del carrer dels Capellans, 16.		
831		
Vista des del nord-oest dels treballs d'enderroc de l'edifici del carrer dels Capellans, 16.		
832	200	
Vista des del nord-oest del pou u.e. 200 aparegut als treballs d'enderroc de l'edifici del carrer dels Capellans, 16.		
833	200	
Vista des del nord-est del pou u.e. 200 aparegut als treballs d'enderroc de l'edifici del carrer dels Capellans, 16.		
834	200	
Vista en detall des del nord-est del pou u.e. 200 aparegut als treballs d'enderroc de l'edifici del carrer dels Capellans, 16.		
835	200	
Vista des del nord-est del pou u.e. 200 aparegut als treballs d'enderroc de l'edifici del carrer dels Capellans, 16.		
836	200	
Vista cenital des del nord de l'interior del pou u.e. 200 aparegut als treballs d'enderroc de l'edifici del carrer dels Capellans, 16.		
837	200	
Vista cenital des del nord de l'interior del pou u.e. 200 aparegut als treballs d'enderroc de l'edifici del carrer dels Capellans, 16.		
838	200	
Vista cenital des del nord de l'interior del pou u.e. 200 aparegut als treballs d'enderroc de l'edifici del carrer dels Capellans, 16.		
839	200	
Vista dels treballs de recuperació del brocal de pedra del pou u.e. 200, aparegut durant d'enderroc de l'edifici del carrer dels Capellans, 16.		
840	200	
Vista dels treballs de recuperació del brocal de pedra del pou u.e. 200, aparegut durant d'enderroc de l'edifici del carrer dels Capellans, 16.		
841	200	
Vista des del nord-oest de la protecció del pou u.e. 200, aparegut durant d'enderroc de l'edifici del carrer dels Capellans, 16.		
842	200	
Vista del brocal de pedra del pou u.e. 200, aparegut durant d'enderroc de l'edifici del carrer dels Capellans, 16.		

Num.	Sector	UE
843		Vista des del nord-oest del forat de descobriment dels soterranis als treballs realitzats a la plaça d'Isidre Nonell.
844		Vista des del sud-oest de l'interior del soterrani 2 de la plaça d'Isidre Nonell al moment del seu descobriment.
845		Vista des del sud de l'interior del soterrani 2 de la plaça d'Isidre Nonell al moment del seu descobriment.
846		Vista de l'interior del soterrani 2 de la plaça d'Isidre Nonell.
847		Vista de l'interior del soterrani 2 de la plaça d'Isidre Nonell.
848		Vista des del nord-est dels treballs de descobriment del soterrani 1 de la plaça d'Isidre Nonell.
849		Vista des del nord-est dels treballs de descobriment del soterrani 1 de la plaça d'Isidre Nonell, a la dreta, amb el soterrani 2 a l'esquerra.
850		Vista des del nord de l'interior del soterrani 1 de la plaça d'Isidre Nonell al moment del seu descobriment.
851		Vista des del nord de l'interior del soterrani 1 de la plaça d'Isidre Nonell al moment del seu descobriment.
852		Vista dels treballs de desmuntatge de la volta de coberta del soterrani 1 de la plaça d'Isidre Nonell.
853		Vista dels treballs de desmuntatge de la volta de coberta del soterrani 1 de la plaça d'Isidre Nonell, a la dreta, amb el soterrani 2 a l'esquerra.
854		Vista des de l'est del parament del mur oest del soterrani 1 de la plaça d'Isidre Nonell.
855		Vista des de l'est del parament del mur oest del soterrani 1 de la plaça d'Isidre Nonell.
856		Vista des del nord del parament del mur sud del soterrani 1 de la plaça d'Isidre Nonell.
857		Vista des del nord del parament del mur sud del soterrani 1 de la plaça d'Isidre Nonell.
858		Vista des d'oest del parament del mur est del soterrani 1 de la plaça d'Isidre Nonell.
859		Vista des d'oest del parament del mur est del soterrani 1 de la plaça d'Isidre Nonell.
860		Vista des de l'oest del parament del mur est del soterrani 1 de la plaça d'Isidre Nonell.

Num.	Sector	UE
861		Vista des de l'oest del parament del mur est del soterrani 1 de la plaça d'Isidre Nonell.
862		Vista des del nord-est dels paraments dels murs sud i oest del soterrani 1 de la plaça d'Isidre Nonell.
863		Vista des del sud-est dels paraments dels murs oest i nord del soterrani 1 de la plaça d'Isidre Nonell.
864		Vista des del nord del parament del mur sud del soterrani 1 de la plaça d'Isidre Nonell.
865		Vista des de l'est del parament del mur oest del soterrani 1 de la plaça d'Isidre Nonell.
866		Vista des de l'est del parament del mur oest del soterrani 1 de la plaça d'Isidre Nonell una vegada repicat els seus revestiments a la cata parietal.
867		Vista des del nord-oest del parament del mur oest del soterrani 1 de la plaça d'Isidre Nonell una vegada repicat els seus revestiments a la cata parietal.
868		Vista des del nord-oest del parament del mur oest del soterrani 1 de la plaça d'Isidre Nonell una vegada repicat els seus revestiments a la cata parietal.
869		Vista des del nord-oest dels treballs de desmuntage de la volta de coberta del soterrani 2 de la plaça d'Isidre Nonell.
870		Vista des de l'oest del soterrani 2 de la plaça d'Isidre Nonell, darrere, amb el soterrani 1 davant.
871		Vista des de l'oest de l'interior del soterrani 2 de la plaça d'Isidre Nonell
872		Vista des del sud del reompliment amb runa del soterrani 1 de la plaça d'Isidre Nonell.
873		Vista des del sud del reompliment amb runa del soterrani 1 de la plaça d'Isidre Nonell.
874		Vista des de l'oest del reompliment amb runa del soterrani 2 de la plaça d'Isidre Nonell.
875		Vista des del nord del reompliment amb runa del soterrani 1 de la plaça d'Isidre Nonell.
876		Vista des del sud del soterrani 4 de la plaça d'Isidre Nonell.
877		Vista des del sud del soterrani 4 de la plaça d'Isidre Nonell.
878		Vista des del nord del soterrani 4 de la plaça d'Isidre Nonell.

Num.	Sector	UE
879		Vista des del nord del soterrani 4 de la plaça d'Isidre Nonell.
880		Vista des de l'oest del soterrani 4 de la plaça d'Isidre Nonell.
881		Vista des de l'oest del soterrani 4 de la plaça d'Isidre Nonell.
882		Vista inicial des del sud del sondeig realitzat a la cantonada de l'androna a la plaça d'Isidre Nonell.
883		Vista inicial des del sud del sondeig realitzat a la cantonada de l'androna a la plaça d'Isidre Nonell.
884		Vista inicial des del sud del sondeig realitzat a la cantonada de l'androna a la plaça d'Isidre Nonell.
885		Vista des del nord del soterrani 4 de la plaça d'Isidre Nonell.
886		Vista des del nord del soterrani 4 de la plaça d'Isidre Nonell.
887		Vista des del sud del soterrani 4 de la plaça d'Isidre Nonell.
888		Vista des del sud del soterrani 4 de la plaça d'Isidre Nonell.
889		Vista des del sud del sondeig realitzat a la cantonada de l'androna a la plaça d'Isidre Nonell, amb el soterrani 6 davant i 5 darrere.
890		Vista des del sud del sondeig realitzat a la cantonada de l'androna a la plaça d'Isidre Nonell, amb el soterrani 6 davant i 5 darrere.
891		Vista des del sud del sondeig realitzat a la cantonada de l'androna a la plaça d'Isidre Nonell, amb el soterrani 7 davant i 5 darrere.
892		Vista del reompliment amb runa del soterrani 4 de la plaça d'Isidre Nonell.
893		Vista del reompliment amb runa del soterrani 4 de la plaça d'Isidre Nonell.
894		Vista del reompliment amb runa del soterrani 4 de la plaça d'Isidre Nonell.
895		Vista del reompliment amb runa del soterrani 4 de la plaça d'Isidre Nonell.
896		Vista des de l'oest del mur de façana sud, al carrer dels Sagristans, de l'antic edifici que ocupava l'actual plaça d'Isidre Nonell.

Num.	Sector	UE
897		
Vista des de l'oest del mur de façana sud, al carrer dels Sagristans, de l'antic edifici que ocupava l'actual plaça d'Isidre Nonell.		
898		
Vista des del sud-oest del mur de façana sud, al carrer dels Sagristans, de l'antic edifici que ocupava l'actual plaça d'Isidre Nonell.		
899		
Vista en detall des de l'oest de l'extrem est del mur de façana sud, al carrer dels Sagristans, de l'antic edifici que ocupava l'actual plaça d'Isidre Nonell.		
900		
Vista en detall des de l'oest de l'extrem est del mur de façana sud, al carrer dels Sagristans, de l'antic edifici que ocupava l'actual plaça d'Isidre Nonell.		
901		
Vista en detall des del sud de l'extrem oest del mur de façana sud, al carrer dels Sagristans, de l'antic edifici que ocupava l'actual plaça d'Isidre Nonell.		
902		
Vista des de l'oest del mur de façana sud, al carrer dels Sagristans, de l'antic edifici que ocupava l'actual plaça d'Isidre Nonell.		
903		
Vista des de l'oest del mur de façana sud, al carrer dels Sagristans, de l'antic edifici que ocupava l'actual plaça d'Isidre Nonell.		
904	408 401 402 403 404 405 406 407	
Vista des del nord de l'estrat d'argila u.e. 408 al sondeig 4.		
905	408 407 406 405	
Vista des del sud de l'estrat d'argila u.e. 408 al sondeig 4.		
906	409 410 412 413	
Vista des del sud del reompliment u.e. 409 del retall u.e. 410 que talla les argiles u.e. 413, amb la llar de foc d'argila recremada u.e. 412 abaix a l'esquerra.		
907	410 412 413	
Vista des del sud del reompliment u.e. 409 del retall u.e. 410 que talla les argiles u.e. 413, amb la llar de foc d'argila recremada u.e. 412 abaix a l'esquerra.		
908	414	
Vista final des del sud de l'estrat d'argila u.e. 414, cota màxima d'excavació del sondeig 4.		
909	414	
Vista final des del sud de l'estrat d'argila u.e. 414, cota màxima d'excavació del sondeig 4.		
910	601	
Vista des de l'oest del mur u.e. 601.		
911	601 602 603	
Vista des de l'oest del mur u.e. 601.		
912	601	
Vista des del nord del mur u.e. 601.		

Num.	Sector	UE
913	602 603	Vista des de l'oest dels murs u.e. 602, davant, i 603, darrere.
914	602 603	Vista des de l'oest dels murs u.e. 602, davant, i 603, darrere.
915	602 603	Vista des de l'est dels murs u.e. 602, darrere, i 603, davant.
916	603	Vista en detall des del sud d'unes rajoles vidriades integrades al murs u.e. 603.
917	603	Vista en detall des del nord d'unes rajoles vidriades integrades al murs u.e. 603.
918	601	Vista des de l'est del mur u.e. 601 protegit amb geotèxtil.
919	601	Vista des del nord-est del mur u.e. 601 protegit amb geotèxtil.
920	604	Vista des de l'est del mur u.e. 604.
921	604	Vista des del nord del mur u.e. 604.
922	604	Vista des del nord del mur u.e. 604.
923	602 603 604	Vista des de l'est dels murs u.e. 604 davant i u.e. 602 i 603 darrere.
924	602 603	Vista des de l'est dels murs u.e. 603 davant i u.e. 602 darrere.
925	603	Vista en detall des del nord d'unes rajoles vidriades integrades al murs u.e. 603.
926	603	Vista en detall des del sud d'unes rajoles vidriades integrades al murs u.e. 603.
927	602 603	Vista des de l'est dels murs u.e. 603 davant i u.e. 602 darrere.
928	602 603 604	Vista des de l'oest dels murs u.e. 602, 603 i 604 protegits amb geotèxtil.
929	602 603 604	Vista des de l'oest dels murs u.e. 602, 603 i 604 protegits amb geotèxtil.
930	602 603 604	Vista des de l'est dels murs u.e. 602, 603 i 604 protegits amb geotèxtil.
931	602 603 604	Vista des de l'est dels murs u.e. 602, 603 i 604 protegits amb geotèxtil.

Num.	Sector	UE
932	605 603	
Vista des de l'oest de l'estrat u.e. 605 al sondeig realitzat al parament sud del mur u.e. 603.		
933	605 603	
Vista des de l'est de l'estrat u.e. 605 al sondeig realitzat al parament sud del mur u.e. 603.		
934	606 607 608 603	
Vista des de l'oest del reompliment u.e. 606 del retall u.e. 607, que talla l'estrat d'argila u.e. 608, al sondeig realitzat al parament sud del mur u.e. 603.		
935	606 607 608 603	
Vista des de l'est del reompliment u.e. 606 del retall u.e. 607, que talla l'estrat d'argila u.e. 608, al sondeig realitzat al parament sud del mur u.e. 603.		
936	607 608 603	
Vista des de l'oest del retall u.e. 607, que talla l'estrat d'argila u.e. 608, al sondeig realitzat al parament sud del mur u.e. 603.		
937	607 608 603	
Vista des de l'est del retall u.e. 607, que talla l'estrat d'argila u.e. 608, al sondeig realitzat al parament sud del mur u.e. 603.		
938	609 610 611 603	
Vista des de l'oest del reompliment u.e. 609 del retall u.e. 610, que talla l'estrat d'argila u.e. 611, al sondeig realitzat al parament sud del mur u.e. 603.		
939	609 610 611 603	
Vista des de l'oest del reompliment u.e. 609 del retall u.e. 610, que talla l'estrat d'argila u.e. 611, al sondeig realitzat al parament sud del mur u.e. 603.		
940	609 610 611 603	
Vista des de l'est del reompliment u.e. 609 del retall u.e. 610, que talla l'estrat d'argila u.e. 611, al sondeig realitzat al parament sud del mur u.e. 603.		
941	610 611 603	
Vista des de l'oest del retall u.e. 610, que talla l'estrat d'argila u.e. 611, al sondeig realitzat al parament sud del mur u.e. 603.		
942	610 611 603	
Vista des de l'est del retall u.e. 610, que talla l'estrat d'argila u.e. 611, al sondeig realitzat al parament sud del mur u.e. 603.		
943	613 603	
Vista des de l'oest de l'estrat d'argila u.e. 613, al sondeig realitzat al parament sud del mur u.e. 603.		
944	613 603	
Vista des de l'est de l'estrat d'argila u.e. 613, al sondeig realitzat al parament sud del mur u.e. 603.		
945	603 613	
Vista final des del sud del parament del mur u.e. 603, a la fondària màxima d'excavació del sondeig que se li recolza.		
946	603 613	
Vista final des del sud del parament del mur u.e. 603, a la fondària màxima d'excavació del sondeig que se li recolza.		
947	603 613	
Vista final des del sud-est del parament del mur u.e. 603, a la fondària màxima d'excavació del sondeig que se li recolza.		

Num.	Sector	UE
948	614 615 603	Vista des de l'oest de la fosa sèptica u.e. 615 amb el mur de maons u.e. 614 darrere, al nord del mur u.e. 603, a la dreta.
949	614 615	Vista desde l'oest de la fosa sèptica u.e. 615 amb el mur de maons u.e. 614 darrere.
950	614 615	Vista des de l'oest de la fosa sèptica u.e. 615 amb el mur de maons u.e. 614 darrere.
951	614 615	Vista del sud de la fosa sèptica u.e. 615 amb el mur de maons u.e. 614 darrere
952	701	Vista des del nord del mur u.e. 701 al sondeig 7.
953	701	Vista des de l'oest del mur u.e. 701 al sondeig 7.
954	701	Vista des del sud del mur u.e. 701 al sondeig 7.
955	701	Vista en detall des del nord del mur u.e. 701 al sondeig 7.
956		Vista del sondeig 8.
957		Vista del sondeig 8.
958	902 901	Vista des de l'est del sondeig 9, amb el mur u.e. 902 i l'estrat u.e. 901 davant.
959	902 901	Vista des del nord del sondeig 9, amb el mur u.e. 902 i l'estrat u.e. 901 davant.
960	111 1054	Vista dels treballs de desmuntage de l'extrem oest del mur u.e. 111 i u.e. 1054.
961		Vista dels treballs d'excavació mecànica de la rasa 10.
962		Vista dels treballs d'excavació manual de la rasa 5.
963	1067 1068 1069	Vista des del nord de l'estrat u.e. 1067, davant, i u.e. 1068, darrere, que cobreixen l'estrat d'argila u.e. 1069.
964	1067 1068 1069	Vista des del nord de l'estrat u.e. 1067, davant, i u.e. 1068, darrere, que cobreixen l'estrat d'argila u.e. 1069.
965	1067 1068 1069	Vista des del sud de l'estrat u.e. 1067, davant, i u.e. 1068, darrere, que cobreixen l'estrat d'argila u.e. 1069.
966	1067 1068 1069	Vista des del sud de l'estrat u.e. 1067, davant, i u.e. 1068, darrere, que cobreixen l'estrat d'argila u.e. 1069.

Num.	Sector	UE
967	1056 1057 1051	Vista des del sud-est de la rasa 5, amb els estrats u.e. 1056 i 1057, que cobreixen l'estrat d'argila u.e. 1051.
968	1056 1057 1051	Vista des del sud-est de la rasa 5, amb els estrats u.e. 1056 i 1057, que cobreixen l'estrat d'argila u.e. 1051.
969	1057 1051	Vista des del sud-est de la rasa 5, amb l'estrats u.e. 1057, que cobreixen l'estrat d'argila u.e. 1051.
970	1057 1051	Vista des del sud-est de la rasa 5, amb l'estrats u.e. 1057, que cobreixen l'estrat d'argila u.e. 1051.
971	111 1054	Vista dels treballs de desmuntatge de l'extrem oest del mur u.e. 111 i u.e. 1054.
972	1064 1065 1066	Vista des del sud del mur u.e. 1064 amb la claveguera u.e. 1066, amortitzada pel reompliment u.e. 1065, que se li recolza damunt a l'esquerra.
973	1064 1065 1066	Vista des del sud-est del mur u.e. 1064 amb la claveguera u.e. 1066, amortitzada pel reompliment u.e. 1065, que se li recolza damunt a l'esquerra.
974	1063 1064 1065 1066	Vista des del nord-oest del mur u.e. 1064 amb la claveguera u.e. 1066, amortitzada pel reompliment u.e. 1065, que se li recolza damunt, i el paviment u.e. 1063 en primer terme.
975	1064 1065 1066	Vista des del sud-est del mur u.e. 1064 amb la claveguera u.e. 1066, amortitzada pel reompliment u.e. 1065, que se li recolza damunt a la dreta.
976	1064 1065 1066	Vista des del sud-est del mur u.e. 1064 amb la claveguera u.e. 1066, amortitzada pel reompliment u.e. 1065, que se li recolza damunt a la dreta.
977	1064 1065 1066	Vista des de l'est del mur u.e. 1064 amb la claveguera u.e. 1066, amortitzada pel reompliment u.e. 1065, que se li recolza damunt.
978	1064 1065 1066	Vista des del nord-est del mur u.e. 1064 amb la claveguera u.e. 1066, amortitzada pel reompliment u.e. 1065, que se li recolza damunt.
979	1063 1064 1065 1066	Vista des del nord-oest del mur u.e. 1064 amb la claveguera u.e. 1066, amortitzada pel reompliment u.e. 1065, que se li recolza damunt, i el paviment u.e. 1063 en primer terme.
980	1076 1077	Vista des del nord-oest del mur u.e. 1076, amb el mur de carreus u.e. 1077 que se li recolza davant a la dreta.
981	1076	Vista des de l'oest del mur u.e. 1076.
982	1076	Vista final des del sud del parament del mur u.e. 1076.
983	1076 1077	Vista des de l'est del mur u.e. 1076, amb el mur de carreus u.e. 1077 que se li recolza davant a la dreta.

Num.	Sector	UE
984	1076 1077	Vista des del nord del mur u.e. 1076, amb el mur de carreus u.e. 1077 que se li recolza davant a la dreta.
985		
986	1077	Vista en detall des de l'est del mur de carreus u.e. 1077.
987	1077	Vista en detall des del sud-est del mur de carreus u.e. 1077.
988	1076 1077	Vista des del nord-oest del mur u.e. 1076, amb el mur de carreus u.e. 1077 que se li recolza davant a la dreta.
989	1076 1077	Vista des del nord del mur u.e. 1076, amb el mur de carreus u.e. 1077 que se li recolza davant a la dreta.
990	1077	Vista en detall des de l'est del parament del mur de carreus u.e. 1077.
991	1082	Vista des del sud-est dels treballs mecànics d'excavació de la rasa 10, amb el mur u.e. 1082 en primer terme.
992	1080 1069	Vista des del sud de l'estrat u.e. 1080 que cobreix l'estrat d'argila u.e. 1069.
993	1080 1069	Vista des del sud de l'estrat u.e. 1080 que cobreix l'estrat d'argila u.e. 1069.
994	1082	Vista des de l'est del mur u.e. 1082.
995	1082	Vista des del nord-oest del mur u.e. 1082.
996	1082	Vista des del sud-est del mur u.e. 1082.
997	1082	Vista des de l'est del mur u.e. 1082.
998	1082	Vista des del sud-est del mur u.e. 1082.
999		Vista des del nord-oest del mur u.e. 1082.
1000		Vista des del sud-est dels treballs mecànics d'excavació de l'extrem nord de la rasa 10.
1001		Vista des del sud-est dels treballs dels treballs d'instal·lació de la nova canonada a l'extrem nord de la rasa 10.
1002	1063 1064 1066	Vista des del nord-oest del mur u.e. 1064 amb la claveguera u.e. 1066, que se li recolza damunt, i el paviment u.e. 1063 en primer terme.

Num.	Sector	UE
1003	1064 1066	Vista des del sud-oest del mur u.e. 1064 amb la claveguera u.e. 1066, que se li recolza damunt.
1004	1064 1066	Vista des del sud-oest del mur u.e. 1064 amb la claveguera u.e. 1066, que se li recolza damunt.
1005	1067 1068 1069	Vista des de l'oest dels estrats u.e. 1068, a la dreta, i u.e. 1067, a l'esquerra, que cobreixen l'estrat d'argila u.e. 1069.
1006	1064 1066	Vista cenital des del nord-oest del mur u.e. 1064 amb la claveguera u.e. 1066, que se li recolza damunt.
1007	1064 1066	Vista des del sud del mur u.e. 1064 amb la claveguera u.e. 1066, que se li recolza damunt.
1008	1064 1066 1069	Vista des del sud-est del mur u.e. 1064 amb la claveguera u.e. 1066, que se li recolza damunt, amb l'estrat d'argila u.e. 1069 a la dreta.
1009	1064 1066 1069	Vista des del sud del mur u.e. 1064 amb la claveguera u.e. 1066, que se li recolza damunt, amb l'estrat d'argila u.e. 1069 a la dreta.
1010	1064 1066 1069	Vista des del sud del mur u.e. 1064 amb la claveguera u.e. 1066, que se li recolza damunt, amb l'estrat d'argila u.e. 1069 a la dreta.
1011	1063 1064 1066	Vista des del sud-est dels treballs de desmuntatge mecànic de la part superior del mur u.e. 1064, de la claveguera u.e. 1066 i del paviment u.e. 1063.
1012	1063 1064 1066	Vista des del sud-est dels treballs de desmuntatge mecànic de la part superior del mur u.e. 1064, de la claveguera u.e. 1066 i del paviment u.e. 1063.
1013		Vista des del sud-est dels treballs dels treballs d'instal·lació de la nova canonada a l'extrem nord de la rasa 10.
1014		Vista final des del sud-est de de la rasa 10 una vegada desmuntats el mur u.e. 1064, la claveguera u.e. 1066, el paviment u.e. 1063 i el mur u.e. 1082.
1015		Vista des del nord-oest dels treballs dels treballs d'instal·lació de la nova canonada a l'extrem nord de la rasa 10.
1016	1082	Vista final des del nord del mur u.e. 1082 una vegada desmuntat a la rasa 10.
1017	1077	Vista final des de l'est del mur u.e. 1077 una vegada desmuntat a la rasa 10.
1018		Vista des del nord dels treballs dels treballs d'instal·lació de la nova canonada a l'extrem sud de la rasa 10.
1019	1077	Vista des de l'oest dels treballs dels treballs d'instal·lació de la nova canonada a l'extrem sud de la rasa 10.

Num.	Sector	UE
1020	1077	
Vista final des de l'est del mur u.e. 1077 una vegada desmuntat a la rasa 10.		
1021	1085 1086	
Vista des de l'est del mur u.e. 1086 i del mur u.e. 1085 que se li recolza a l'esquerra.		
1022	1085 1086	
Vista des de l'est del mur u.e. 1086 i del mur u.e. 1085 que se li recolza a l'esquerra.		
1023	1085 1086	
Vista des de l'oest del mur u.e. 1086 i del mur u.e. 1085 que se li recolza a l'esquerra.		
1024	1085 1086	
Vista des de l'oest del mur u.e. 1086 i del mur u.e. 1085 que se li recolza a l'esquerra.		
1025	1085 1086	
Vista des del nord del mur u.e. 1086 i del mur u.e. 1085 que se li recolza a la dreta.		
1026	1086 1085	
Vista final des del sud del parament del mur u.e. 1086, amb el mur u.e. 1085 que se li recolza a l'esquerra.		
1027	1086 1085	
Vista final des del sud del parament del mur u.e. 1086, amb el mur u.e. 1085 que se li recolza a l'esquerra.		
1028	1275 1271 1282 1274	
Vista des del sud de l'extrem nord de la rasa 1000, a la calçada del carrer de Duran i Bas, amb l'antic mur de façana u.e. 1275 davant, amb el tubs de goma u.e. 1271 i 1282 i la claveguera u.e. 1274 darrere.		
1029	1275 1271 1282 1274	
Vista des del sud de l'extrem nord de la rasa 1000, a la calçada del carrer de Duran i Bas, amb l'antic mur de façana u.e. 1275 davant, amb el tubs de goma u.e. 1271 i 1282 i la claveguera u.e. 1274 darrere.		
1030	1275	
Vista en detall des del sud de l'antic mur de façana u.e. 1275 , a l'actual calçada del carrer de Duran i Bas.		
1031	1275 1271 1282 1274	
Vista des del sud de l'extrem nord de la rasa 1000, a la calçada del carrer de Duran i Bas, amb l'antic mur de façana u.e. 1275 davant, amb el tubs de goma u.e. 1271 i 1282 i la claveguera u.e. 1274 darrere.		
1032	1275 1271 1282 1274	
Vista cenital des de l'oest de l'antic mur de façana u.e. 1275 , a l'actual calçada del carrer de Duran i Bas, amb el tubs de goma u.e. 1271 i 1282 i la claveguera u.e. 1274 a l'esquerra.		
1033	1275 1271 1282 1274	
Vista cenital des de l'oest de l'antic mur de façana u.e. 1275 , a l'actual calçada del carrer de Duran i Bas, amb el tubs de goma u.e. 1271 i 1282 i la claveguera u.e. 1274 a l'esquerra.		
1034	1275 1271 1282 1274	
Vista cenital des de l'est de l'antic mur de façana u.e. 1275 , a l'actual calçada del carrer de Duran i Bas, amb el tubs de goma u.e. 1271 i 1282 i la claveguera u.e. 1274 a la dreta.		
1035	1275	
Vista des del sud-oest dels treballs de desmuntatge mecànic de l'antic mur de façana u.e. 1275, a l'actual calçada del carrer de Duran i Bas.		
1036	1271 1282	
Vista final des del sud dels treballs d'instal·lació de la nova canonada a l'extrem nord de la rasa 10, a l'actual calçada del carrer de Duran i Bas, una vegada desmuntat el mur u.e. 1275.		

Num.	Sector	UE
1037	1271 1282	Vista final des del sus dels treballs d'instal·lació de la nova canonada a l'extrem nord de la rasa 10, a l'actual calçada del carrer de Duran i Bas, una vegada desmuntat el mur u.e. 1275.
1038	1271 1282	Vista final des del sus dels treballs d'instal·lació de la nova canonada a l'extrem nord de la rasa 10, a l'actual calçada del carrer de Duran i Bas, una vegada desmuntat el mur u.e. 1275.
1039	1271 1282	Vista final des del sus dels treballs d'instal·lació de la nova canonada a l'extrem nord de la rasa 10, a l'actual calçada del carrer de Duran i Bas, una vegada desmuntat el mur u.e. 1275.
1040	615	Vista des del sud de la volta de coberta de la fosa sèptica u.e. 615.
1041	615	Vista des del nord de la volta de coberta de la fosa sèptica u.e. 615.
1042	1275	Vista des del sud del parament de l'antic mur de façana u.e. 1275, a l'actual calçada del carrer de Duran i Bas, al moment del seu descobriment.
1043	1275	Vista des del sud del parament de l'antic mur de façana u.e. 1275, a l'actual calçada del carrer de Duran i Bas, al moment del seu descobriment.
1044	615 1275	Vista des del sud-est de l'extrem nord de la rasa 10, a l'actual calçada del carrer de Duran i Bas, amb la fosa sèptica u.e. 615 i l'antic mur de façana u.e. 1275 a la dreta.
1045	615 1275	Vista des del sud-est de l'extrem nord de la rasa 10, a l'actual calçada del carrer de Duran i Bas, amb la fosa sèptica u.e. 615 i l'antic mur de façana u.e. 1275 a la dreta.
1046	1275	Vista des del sud del parament de l'antic mur de façana u.e. 1275, a l'actual calçada del carrer de Duran i Bas, al moment del seu descobriment.
1047	1275	Vista des del sud del parament de l'antic mur de façana u.e. 1275, a l'actual calçada del carrer de Duran i Bas, al moment del seu descobriment.
1048	1092 1093 1100 1104 1094 1095 1097	Vista des de l'oest del paviment de rajoles u.e.1093, amb els murs u.e. 1100 i 1104 davant.
1049	1092 1093 1108 1100 1104 1098 1106 1105 1107 1094 1095 1096 1097 1110	Vista des de l'est del paviment de rajoles u.e.1093, amb el mur u.e. 1108 davant i u.e. 1100 i 1104 darrere.
1050	1092 1093 1094 1095 1096 1097 1098 1104	Vista en detall des de l'est del paviment de rajoles u.e.1093, amb el mur u.e. 1104 darrere.
1051	1104 1092 1093 1094 1095 1100	Vista des del nord del mur u.e. 1104 amb el paviment u.e. 1093 a l'esquerra.
1052	1098 1100 1104	Vista des de l'oest del preparat de morter de calç u.e. 1098 del paviment de rajoles u.e.1093, amb els murs u.e. 1100 i 1104 davant.

Num.	Sector	UE
1053	1098 1100 1104 1105 1106 1107 1108 1110 1111 1112 1113	Vista des de l'est del preparat de morter de calç u.e. 1098 del paviment de rajoles u.e.1093, amb el mur u.e. 1108 davant i u.e. 1100 i 1104 darrere.
1054	1098 1104 1108	Vista des de l'est del preparat de morter de calç u.e. 1098 del paviment de rajoles u.e.1093, amb el mur u.e. 1108 davant i u.e. 1104 darrere.
1055	1115 1100 1104 1108	Vista des de l'oest de l'estrat u.e. 1115, amb els murs u.e. 1100 i 1104 davant i u.e. 1108 darrere.
1056	1115 1100 1104 1106 1108 1107 1110 1111 1112 1113	Vista des de l'est de l'estrat u.e. 1115, amb els murs u.e. 1106 i 1108 davant i u.e. 1100 i 1104 darrere.
1057	1115 1104 1106	Vista en detall des de l'est de l'estrat u.e. 1115, amb el mur u.e. 1106 davant i u.e. 1104 darrere.
1058	1105 1107 1106 1110 1111 1112 1113 1115	Vista des del nord del reompliment u.e. 1105 de la claveguera u.e. 1107, amb el mur u.e. 1106 a l'esquerra.
1059	1105 1106 1107 1110 1111 1112 1113 1115	Vista des del sud del reompliment u.e. 1105 de la claveguera u.e. 1107, amb el mur u.e. 1106 a la dreta.
1060	1104 1100 1115	Vista des del nord del mur u.e. 1104.
1061	1104 1100 1115	Vista des del sud del mur u.e. 1104.
1062	1116 1117 1118 1119 1100 1104 1106 1108	Vista des de l'oest de l'aliniació de pedres u.e. 1118 i del reompliment u.e. 1116 del retall u.e. 1117, que talla l'estrat d'argila u.e. 1119, amb els murs u.e. 1100 i 1104 davant i u.e. 1106 i 1108 darrere.
1063	1116 1117 1118 1119 1104 1106 1108	Vista des de l'oest de l'aliniació de pedres u.e. 1118 i del reompliment u.e. 1116 del retall u.e. 1117, que talla l'estrat d'argila u.e. 1119, amb el mur u.e. 1104 davant i u.e. 1106 i 1108 darrere.
1064	1116 1117 1118 1119 1104 1106	Vista des de l'est de l'aliniació de pedres u.e. 1118 i del reompliment u.e. 1116 del retall u.e. 1117, que talla l'estrat d'argila u.e. 1119, amb el mur u.e. 1106 davant i u.e. 1104 darrere.
1065	1116 1117 1118 1119 1104 1106 1107 1108 1110 1111 1112 1113	Vista des de l'est de l'aliniació de pedres u.e. 1118 i del reompliment u.e. 1116 del retall u.e. 1117, que talla l'estrat d'argila u.e. 1119, amb els murs u.e. 1106 i 1108 davant i u.e. 1104 darrere.
1066	1116 1117 1119	Vista des del nord del reompliment u.e. 1116 del retall u.e. 1117, que talla l'estrat d'argila u.e. 1119.
1067	1117 1118 1119 1100 1104 1106 1108	Vista des de l'oest de l'aliniació de pedres u.e. 1118 i del retall u.e. 1117, que talla l'estrat d'argila u.e. 1119, amb els murs u.e. 1100 i 1104 davant i u.e. 1106 i 1108 darrere.
1068	1117 1118 1119 1104 1106	Vista des de l'oest de l'aliniació de pedres u.e. 1118 i del retall u.e. 1117, que talla l'estrat d'argila u.e. 1119, amb els murs u.e. 1104 davant i u.e. 1106 darrere.

Num.	Sector	UE
1069		1117 1118 1119 1104 1106
Vista des de l'est de l'aliniació de pedres u.e. 1118 i del retall u.e. 1117, que talla l'estrat d'argila u.e. 1119, amb els murs u.e. 1106 davant i u.e. 1104 darrere.		
1070		1117 1118 1119 1100 1104 1106 1107 1108 1110 1111 1112 1113
Vista des de l'est de l'aliniació de pedres u.e. 1118 i del retall u.e. 1117, que talla l'estrat d'argila u.e. 1119, amb els murs u.e. 1106 i 1108 davant i u.e. 1100 i 1104 darrere.		
1071		1118 1119 1104
Vista des del nord-oest de l'aliniació de pedres u.e. 1118, que recolza sobre l'estrat d'argila u.e. 1119, amb el mur u.e. 1104 davant.		
1072		1118 1119 1104
Vista des del sud-est de l'aliniació de pedres u.e. 1118, que recolza sobre l'estrat d'argila u.e. 1119, amb el mur u.e. 1104 darrere.		
1073		1092 1093 1120 1100 1101 1102 1103 1104 1099 1288 1123 1106 1108
Vista des de l'oest de l'ampliació nord de la rasa 11, amb el paviment de rajoles u.e. 1093 i els murs u.e. 1100 i 1104 i el reompliment u.e. 1121 del retall u.e. 1122 davant.		
1074		1092 1093 1105 1106 1108 1110 1111 1112 1113 1120 1104 1100 1121 1122
Vista des de l'est de l'ampliació nord de la rasa 11, amb el paviment de rajoles u.e. 1093 i els murs u.e. 1106 i 1108 i la claveguera u.e. 1107 davant.		
1075		1092 1093 1120 1100 1104 1121 1122 1105 1106 1107 1108 1110 1111 1112
Vista des de l'est de l'ampliació nord de la rasa 11, amb el paviment de rajoles u.e. 1093 i els murs u.e. 1106 davant i u.e. 1104 darrere.		
1076		1092 1093 1120 1104 1106
Vista des del sud de l'ampliació nord de la rasa 11, amb el paviment de rajoles u.e. 1093 i els murs u.e. 1106 a la dreta i u.e. 1104 a l'esquerra.		
1077		1105 1106 1107 1108 1110 1111 1112 1113 1092 1093
Vista des del sud de l'ampliació nord de la rasa 11, amb el reompliment u.e. 1105 de la claveguera u.e. 1107, entre els murs u.e. 1106 i 1108, i el paviment u.e. 1093 a l'esquerra.		
1078		1104 1099 1288 1100 1101 1102 1103 1121 1122 1123 1092 1093 1120
Vista des del sud del mur u.e. 1104, amb el mur u.e. 1100 i el reompliment u.e. 1121 del retall u.e. 1122 a l'esquerra i el paviment u.e. 1093 a la dreta.		
1079		1099 1288 1100 1101 1102 1103 1104 1121 1122 1123 1092 1093 1120
Vista des del sud del paviment u.e. 1099 i els murs u.e. 1100 i 1104, amb el reompliment u.e. 1121 del retall u.e. 1122 darrere i el paviment u.e. 1093 a la dreta.		
1080		1100 1099 1288 1101 1102 1103 1104 1121 1122 1123 1092 1093 1120
Vista des del sud-oest del mur u.e. 1100, que es recolza darrere al mur u.e. 1104, amb el paviment u.e.1099 i el reompliment u.e. 1121 del retall u.e. 1122 a l'esquerra.		
1081		1100 1099 1288 1101 1102 1103 1104 1121 1122 1123 1092 1093 1120 1106
Vista des del sud-oest del mur u.e. 1100, que es recolza darrere al mur u.e. 1104, amb el paviment u.e.1099 i el reompliment u.e. 1121 del retall u.e. 1122 a l'esquerra i el paviment u.e. 1093 al fons.		
1082		1098 1100 1101 1102 1103 1104 1121 1122 1123 1120 1106
Vista des de l'oest de l'ampliació nord de la rasa 11, amb el preparat de morter de calç u.e. 1098 del paviment u.e. 1093 entre els murs u.e. 1104 davant i u.e. 1106 darrere.		
1083		1098 1100 1101 1102 1103 1104 1121 1122 1123 1120 1106 1099 1288
Vista des de l'oest de l'ampliació nord de la rasa 11, amb el preparat de morter de calç u.e. 1098 del paviment u.e. 1093 entre els murs u.e. 1104 davant i u.e. 1106 darrere.		

Num.	Sector	UE
1084	1098 1100 1101 1102 1103 1104 1121 1122 1123 1120 1106 1099 1288	Vista des de l'oest de l'ampliació nord de la rasa 11, amb el preparat de morter de calç u.e. 1098 del paviment u.e. 1093 entre els murs u.e. 1104 davant i u.e. 1106 darrere.
1085	1098 1104 1106 1020	Vista des del sud de l'ampliació nord de la rasa 11, amb el preparat de morter de calç u.e. 1098 del paviment u.e. 1093 entre els murs u.e. 1104 a l'esquerra i u.e. 1106 a la dreta.
1086	1098 1104 1105 1106 1107 1108 1110 1111 1112 1113 1020	Vista des de l'est de l'ampliació nord de la rasa 11, amb el preparat de morter de calç u.e. 1098 del paviment u.e. 1093 entre els murs u.e. 1106 davant i u.e. 1104 darrere.
1087	1098 1104 1105 1106 1107 1108 1110 1111 1112 1113 1020 1121 1122	Vista des de l'est de l'ampliació nord de la rasa 11, amb el preparat de morter de calç u.e. 1098 del paviment u.e. 1093 entre els murs u.e. 1106 davant i u.e. 1104 darrere.
1088	1098 1104 1106 1120 1100 1121 1122	Vista des de l'est de l'ampliació nord de la rasa 11, amb el preparat de morter de calç u.e. 1098 del paviment u.e. 1093 entre els murs u.e. 1106 davant i u.e. 1104 darrere.
1089	1115 1124 1104 1106 1100 1101 1102 1103 1121 1122 1123	Vista des de l'oest de l'ampliació nord de la rasa 11, amb l'estrat u.e. 1124 que cobreix al fons a l'esquerra l'estrat u.e. 1115 entre els murs u.e. 1104 davant i u.e. 1106 darrere.
1090	1115 1124 1104 1106 1100 1101 1102 1103 1121 1122 1123	Vista des de l'oest de l'ampliació nord de la rasa 11, amb l'estrat u.e. 1124 que cobreix al fons a l'esquerra l'estrat u.e. 1115 entre els murs u.e. 1104 davant i u.e. 1106 darrere.
1091	1115 1124 1104 1106	Vista des de l'oest de l'ampliació nord de la rasa 11, amb l'estrat u.e. 1124 que cobreix al fons a l'esquerra l'estrat u.e. 1115 entre els murs u.e. 1104 davant i u.e. 1106 darrere.
1092	1115 1124 1104 1106	Vista des del sud de l'ampliació nord de la rasa 11, amb l'estrat u.e. 1124 que cobreix darrere a la dreta l'estrat u.e. 1115 entre els murs u.e. 1104 davant i u.e. 1106 darrere.
1093	1124 1115 1104 1105 1106 1107 1108 1110 1111 1112 1113 1121 1122	Vista des de l'est de l'ampliació nord de la rasa 11, amb l'estrat u.e. 1124 que cobreix davant a la dreta l'estrat u.e. 1115 entre els murs u.e. 1106 davant i u.e. 1104 darrere.
1094	1124 1115 1104 1105 1106 1107 1108 1121 1122	Vista des de l'est de l'ampliació nord de la rasa 11, amb l'estrat u.e. 1124 que cobreix davant a la dreta l'estrat u.e. 1115 entre els murs u.e. 1106 davant i u.e. 1104 darrere.
1095	1124 1115 1106 1107 1108 1105	Vista des de l'oest de l'estrat u.e. 1124 que cobreix l'estrat d'argila u.e. 1115, amb el mur u.e. 1106 i la claveguera u.e. 1107 darrere.
1096	1124 1115 1106 1107 1108 1105	Vista des del nord de l'estrat u.e. 1124 que cobreix l'estrat d'argila u.e. 1115, amb el mur u.e. 1106 i la claveguera u.e. 1107 a l'esquerra.
1097	1115 1100 1101 1102 1103 1099 1288 1104 1106 1107 1121 1122	Vista des de l'oest de l'estrat d'argila u.e. 1115, amb els murs u.e.1100 i 1104 davant i el mur u.e. 1106 darrere.
1098	1115 1100 1101 1102 1103 1104 1106 1107 1099 1288 1121 1122	Vista des de l'oest de l'estrat d'argila u.e. 1115, amb els murs u.e.1100 i 1104 davant i el mur u.e. 1106 darrere.

Num.	Sector	UE
1099	1115 1104 1106 1107	Vista des de l'oest de l'estrat d'argila u.e. 1115, amb el mur u.e.1104 davant i el mur u.e. 1106 darrere.
1100	1115 1104 1106	Vista des del sud de l'estrat d'argila u.e. 1115, amb els murs u.e.1104 a l'esquerra i el mur u.e. 1106 a la dreta.
1101	1115 1104 1105 1106 1107 1108 1110 1111 1112 1113 1121 1122	Vista des de l'est de l'estrat d'argila u.e. 1115, amb els murs u.e.1104 darrere i els murs u.e. 1106 i 1108 i la claveguera u.e. 1107 davant.
1102	1115 1104 1105 1106 1107 1121 1122	Vista des de l'est de l'estrat d'argila u.e. 1115, amb els murs u.e.1104 darrere i el mur u.e. 1106 i la claveguera u.e. 1107 davant.
1103	1126 1130 1132 1118 1100 1101 1102 1103 1104 1121 1122 1099 1288 1123	Vista des de l'oest de la rasa 11, amb el paviment de calç u.e. 1126 i l'envà u.e. 1130 a l'esquerra i la filera de pedres u.e. 1118 a la dreta.
1104	1126 1130 1132 1118 1100 1101 1102 1103 1104 1121 1122 1099 1288 1106	Vista des de l'oest de la rasa 11, amb el paviment de calç u.e. 1126 i l'envà u.e. 1130 a l'esquerra i la filera de pedres u.e. 1118 a la dreta.
1105	1126 1130 1132 1118 1104 1106	Vista des del sud de la rasa 11, amb el paviment de calç u.e. 1126 i l'envà u.e. 1130 darrere i la filera de pedres u.e. 1118 davant, entre els murs u.e. 1104 a l'esquerra i u.e. 1106 a la dreta.
1106	1126 1130 1132 1118 1104 1106 1105 1107 1108 1110 1111 1112 1113 1121	Vista des de l'est de la rasa 11, amb el paviment de calç u.e. 1126 i l'envà u.e. 1130 a la dreta i la filera de pedres u.e. 1118 a l'esquerra entre els murs u.e. 1104 darrere i u.e. 1106 davant.
1107	1126 1130 1132 1118 1104 1106 1105 1107 1108 1121 1122	Vista des de l'est de la rasa 11, amb el paviment de calç u.e. 1126 i l'envà u.e. 1130 a la dreta i la filera de pedres u.e. 1118 a l'esquerra entre els murs u.e. 1104 darrere i u.e. 1106 davant.
1108	1126 1130 1132 1118 1104 1106 1105 1107 1121 1122	Vista des de l'est de la rasa 11, amb el paviment de calç u.e. 1126 i l'envà u.e. 1130 a la dreta i la filera de pedres u.e. 1118 a l'esquerra entre els murs u.e. 1104 darrere i u.e. 1106 davant.
1109	1126 1130 1132 1118 1104 1106	Vista des de l'est de la rasa 11, amb el paviment de calç u.e. 1126 i l'envà u.e. 1130 a la dreta i la filera de pedres u.e. 1118 a l'esquerra entre els murs u.e. 1104 darrere i u.e. 1106 davant.
1110	1130 1126 1132 1118 1104 1120	Vista des del nord de l'envà u.e. 1130 amb el paviment de calç u.e. 1126 a l'esquerra i la filera de pedres u.e. 1118 darrere.
1111	1130 1126 1132 1118 1104 1120	Vista en detall des del nord de l'envà u.e. 1130 amb el paviment de calç u.e. 1126 a l'esquerra i la filera de pedres u.e. 1118 darrere.
1112	1107 1106 1108 1110 1111 1112 1113	Vista des del nord de la claveguera u.e. 1107 entre els murs u.e. 1106 a la dreta i u.e. 1108 a l'esquerra.
1113	1107 1106 1108 1110 1111 1112 1113	Vista des del nord de la claveguera u.e. 1107 entre els murs u.e. 1106 a la dreta i u.e. 1108 a l'esquerra.
1114	1106 1107 1108 1110 1111 1112 1113 1132	Vista des del nord del mur u.e. 1106 amb la claveguera u.e. 1107 a l'esquerra.

Num.	Sector	UE
1115	1132 1130 1104 1106 1118 1100 1101 1102 1103 1121 1122 1123 1107 1120	Vista des de l'oest de l'estrat d'argila u.e. 1132, amb l'envà u.e. 1130, entre els murs u.e. 1104 davant i 1106 darrere, amb la filera de pedres u.e. 1118 a la dreta.
1116	1132 1130 1104 1106 1118 1107 1120 1128 1129	Vista des de l'oest de l'estrat d'argila u.e. 1132, amb l'envà u.e. 1130, entre els murs u.e. 1104 davant i 1106 darrere, amb la filera de pedres u.e. 1118 a la dreta.
1117	1132 1130 1106 1118 1107 1120 1128 1129	Vista des de l'oest de l'estrat d'argila u.e. 1132, amb l'envà u.e. 1130 davant i el mur u.e. 1106 darrere, amb la filera de pedres u.e. 1118 a la dreta.
1118	1132 1130 1106 1118 1107 1120 1128 1129 1104	Vista des de l'oest de l'estrat d'argila u.e. 1132, amb l'envà u.e. 1130, entre els murs u.e. 1104 davant i 1106 darrere, amb la filera de pedres u.e. 1118 a la dreta.
1119	1132 1130 1118 1120 1128 1129	Vista des del sud de l'estrat d'argila u.e. 1132, amb l'envà u.e. 1130 a l'esquerra i la filera de pedres u.e. 1118 davant.
1120	1132 1130 1118 1104 1106 1107 1108 1121 1122	Vista des de l'est de l'estrat d'argila u.e. 1132, amb l'envà u.e. 1130, entre els murs u.e. 1106 davant i 1104 darrere, amb la filera de pedres u.e. 1118 a l'esquerra.
1121	1132 1130 1118 1104 1106	Vista des de l'est de l'estrat d'argila u.e. 1132, amb l'envà u.e. 1130, entre els murs u.e. 1106 davant i 1104 darrere, amb la filera de pedres u.e. 1118 a l'esquerra.
1122	1134 1135 1136 1137 1140 1141 1133 1118 1100 1104 1106 1107	Vista des de l'oest dels reompliments u.e. 1134, 1136 i 1140 dels retalls u.e. 1135 i 1137 i la trinxera de fonamentació u.e.1141 del mur u.e.1106, que tallen la capa amb carbons u.e.1133.
1123	1134 1135 1136 1137 1140 1141 1133 1118 1100 1104 1106 1107	Vista des de l'oest dels reompliments u.e. 1134, 1136 i 1140 dels retalls u.e. 1135 i 1137 i la trinxera de fonamentació u.e.1141 del mur u.e.1106, que tallen la capa amb carbons u.e.1133.
1124	1134 1135 1136 1137 1140 1141 1133 1118 1100 1104 1106 1107	Vista des de l'oest dels reompliments u.e. 1134, 1136 i 1140 dels retalls u.e. 1135 i 1137 i la trinxera de fonamentació u.e.1141 del mur u.e.1106, que tallen la capa amb carbons u.e.1133.
1125	1134 1135 1136 1137 1140 1141 1133 1118 1106 1104 1107	Vista des de l'oest dels reompliments u.e. 1134, 1136 i 1140 dels retalls u.e. 1135 i 1137 i la trinxera de fonamentació u.e.1141 del mur u.e.1106, que tallen la capa amb carbons u.e.1133.
1126	1134 1135 1136 1137 1140 1141 1133 1118 1106 1107	Vista des de l'oest dels reompliments u.e. 1134, 1136 i 1140 dels retalls u.e. 1135 i 1137 i la trinxera de fonamentació u.e.1141 del mur u.e.1106, que tallen la capa amb carbons u.e.1133.
1127	1134 1135 1136 1137 1140 1141 1133 1106 1118	Vista des del sud dels reompliments u.e. 1134, 1136 i 1140 dels retalls u.e. 1135 i 1137 i la trinxera de fonamentació u.e.1141 del mur u.e.1106, que tallen la capa amb carbons u.e.1133.
1128	1134 1135 1136 1137 1140 1141 1133 1106 1118	Vista des del sud dels reompliments u.e. 1134, 1136 i 1140 dels retalls u.e. 1135 i 1137 i la trinxera de fonamentació u.e.1141 del mur u.e.1106, que tallen la capa amb carbons u.e.1133.
1129	1134 1135 1136 1137 1140 1141 1133 1106 1118 1107 1104 1108 1110 1111	Vista des de l'est dels reompliments u.e. 1134, 1136 i 1140 dels retalls u.e. 1135 i 1137 i la trinxera de fonamentació u.e.1141 del mur u.e.1106, que tallen la capa amb carbons u.e.1133.

Num.	Sector	UE
1130		1134 1135 1136 1137 1140 1141 1133 1106 1118 1107 1108 1104
		Vista des de l'est dels reompliments u.e. 1134, 1136 i 1140 dels retalls u.e. 1135 i 1137 i la trinxera de fonamentació u.e.1141 del mur u.e.1106, que tallen la capa amb carbons u.e.1133.
1131		1134 1135 1136 1137 1140 1141 1133 1106 1118 1104
		Vista des de l'est dels reompliments u.e. 1134, 1136 i 1140 dels retalls u.e. 1135 i 1137 i la trinxera de fonamentació u.e.1141 del mur u.e.1106, que tallen la capa amb carbons u.e.1133.
1132		1134 1135 1136 1137 1140 1141 1133 1106 1118 1104
		Vista des de l'est dels reompliments u.e. 1134, 1136 i 1140 dels retalls u.e. 1135 i 1137 i la trinxera de fonamentació u.e.1141 del mur u.e.1106, que tallen la capa amb carbons u.e.1133.
1133		1134 1135 1136 1137 1133 1118 1120 1128 1129 1104 1138 1139
		Vista en detall des del nord dels reompliments u.e. 1134 del retall u.e. 1135 a l'esquerra, i u.e. 1136 del retall u.e. 1137 a la dreta, que tallen la capa amb carbons u.e. 1133.
1134		1135 1137 1142 1143 1140 1141 1133 1106 1118 1104 1100
		Vista des de l'oest dels reompliments u.e.1142 (tallat pels retalls u.e.1135 i 1137) i 1140 del retall u.e.1143 i la trinxera de fonamentació u.e.1141 del mur u.e.1106, que tallen la capa amb carbons u.e.1133.
1135		1135 1137 1142 1143 1140 1141 1133 1106 1118 1104 1100
		Vista des de l'oest dels reompliments u.e.1142 (tallat pels retalls u.e.1135 i 1137) i 1140 del retall u.e.1143 i la trinxera de fonamentació u.e.1141 del mur u.e.1106, que tallen la capa amb carbons u.e.1133.
1136		1135 1137 1142 1143 1140 1141 1133 1106 1118 1104 1139 1104
		Vista des de l'oest dels reompliments u.e.1142 (tallat pels retalls u.e.1135 i 1137) i 1140 del retall u.e.1143 i la trinxera de fonamentació u.e.1141 del mur u.e.1106, que tallen la capa amb carbons u.e.1133.
1137		1135 1137 1142 1143 1140 1141 1133 1106 1118 1104 1139 1104
		Vista des del sud dels reompliments u.e.1142 (tallat pels retalls u.e.1135 i 1137) i 1140 del retall u.e.1143 i la trinxera de fonamentació u.e.1141 del mur u.e.1106, que tallen la capa amb carbons u.e.1133.
1138		1135 1137 1142 1143 1140 1141 1133 1118 1106 1107 1108 1110 1111 1112
		Vista des de l'est dels reompliments u.e.1142 (tallat pels retalls u.e.1135 i 1137) i 1140 del retall u.e.1143 i la trinxera de fonamentació u.e.1141 del mur u.e.1106, que tallen la capa amb carbons u.e.1133.
1139		1135 1137 1142 1143 1140 1141 1133 1118 1106 1139 1104
		Vista des de l'est dels reompliments u.e.1142 (tallat pels retalls u.e.1135 i 1137) i 1140 del retall u.e.1143 i la trinxera de fonamentació u.e.1141 del mur u.e.1106, que tallen la capa amb carbons u.e.1133.
1140		1135 1137 1142 1143 1140 1141 1133 1118 1106 1139 1104
		Vista des de l'est dels reompliments u.e.1142 (tallat pels retalls u.e.1135 i 1137) i 1140 del retall u.e.1143 i la trinxera de fonamentació u.e.1141 del mur u.e.1106, que tallen la capa amb carbons u.e.1133.
1141		1135 1137 1142 1143 1139 1133 1104 1118 1120 1128 1129
		Vista des del nord del reompliment u.e.1142 (tallat pels retalls u.e.1135 i 1137) del retall u.e.1143, i de la trinxera u.e.1139 del mur u.e.1104 que talla la capa amb carbons u.e.1133.
1142		1133 1141 1143 1106 1104 1118
		Vista des de l'oest de la capa amb carbons u.e.1133, tallada pel retall u.e.1143 davant i la trinxera de fonamentació u.e.1141 del mur u.e.1106 al fons.
1143		1133 1141 1143 1106 1104 1118
		Vista des de l'oest de la capa amb carbons u.e.1133, tallada pel retall u.e.1143 davant i la trinxera de fonamentació u.e.1141 del mur u.e.1106 al fons.
1144		
		Vista des de l'oest de la capa amb carbons u.e.1133, tallada pel retall u.e.1143 davant i la trinxera de fonamentació u.e.1141 del mur u.e.1106 al fons.

Num.	Sector	UE
1145		1133 1139 1141 1143 1104 1106 1118
Vista des de l'oest de la capa amb carbons u.e.1133, tallada pel retall u.e.1143 i la trinxera u.e. 1139 del mur u.e.1104 davant i la trinxera de fonamentació u.e.1141 del mur u.e.1106 al fons.		
1146		1133 1139 1141 1143 1104 1106 1118
Vista des de l'oest de la capa amb carbons u.e.1133, tallada pel retall u.e.1143 i la trinxera u.e. 1139 del mur u.e.1104 davant i la trinxera de fonamentació u.e.1141 del mur u.e.1106 al fons.		
1147		1133 1139 1141 1143 1104 1106 1118
Vista des del sud de la capa amb carbons u.e.1133, tallada pel retall u.e.1143 i la trinxera u.e. 1139 del mur u.e.1104 davant i la trinxera de fonamentació u.e.1141 del mur u.e.1106 al fons.		
1148		1133 1139 1141 1143 1104 1106 1118 1107 1108 1110 1111 1112 1113
Vista des de l'est de la capa amb carbons u.e.1133, tallada pel retall u.e.1143 i la trinxera u.e. 1139 del mur u.e.1104 al fons i la trinxera de fonamentació u.e.1141 del mur u.e.1106 al davant		
1149		1133 1139 1141 1143 1104 1106 1118
Vista des de l'est de la capa amb carbons u.e.1133, tallada pel retall u.e.1143 i la trinxera u.e. 1139 del mur u.e.1104 al fons i la trinxera de fonamentació u.e.1141 del mur u.e.1106 al davant		
1150		1106 1141 1133 1107
Vista des del nord del mur u.e. 1106 amb la seva trinxera de fonamentació u.e. 1141 a la dreta, que talla la capa amb carbons u.e. 1133.		
1151		1106 1141 1133 1107 1108 1110 1111 1112 1113
Vista des del nord del mur u.e. 1106 amb la seva trinxera de fonamentació u.e. 1141 a la dreta, que talla la capa amb carbons u.e. 1133.		
1152		1144 1141 1106 1118 1104 1142 1143
Vista des de l'oest de la capa amb carbons u.e. 1144, tallada per trinxera de fonamentació u.e. 1141 del mur u.e. 1106 al fons i amb l'aliniació de pedres u.e. 1118 a la dreta.		
1153		1144 1141 1106 1104 1142 1143 1118
Vista des de l'oest de la capa amb carbons u.e. 1144, tallada per trinxera de fonamentació u.e. 1141 del mur u.e. 1106 al fons i amb l'aliniació de pedres u.e. 1118 a la dreta.		
1154		1144 1141 1106 1104 1142 1143 1118
Vista des de l'oest de la capa amb carbons u.e. 1144, tallada per trinxera de fonamentació u.e. 1141 del mur u.e. 1106 al fons i amb l'aliniació de pedres u.e. 1118 a la dreta.		
1155		1144 1141 1106 1104 1142 1143 1118 1039
Vista des de l'oest de la capa amb carbons u.e. 1144, tallada per trinxera de fonamentació u.e. 1141 del mur u.e. 1106 al fons i amb l'aliniació de pedres u.e. 1118 a la dreta.		
1156		1144 1139 1141 1104 1106 1118 1142 1143
Vista des del sud de la capa amb carbons u.e. 1144, tallada per trinxera de fonamentació u.e. 1141 del mur u.e. 1106 a ladreta i amb l'aliniació de pedres u.e. 1118 davant.		
1157		1144 1139 1141 1104 1106 1118 1107 1108 1110 1111 1112 1113 1142 1143
Vista des de l'est de la capa amb carbons u.e. 1144, tallada per trinxera de fonamentació u.e. 1141 del mur u.e. 1106 davant i amb l'aliniació de pedres u.e. 1118 a l'esquerra.		
1158		1144 1139 1141 1104 1106 1118 1142 1143
Vista des de l'est de la capa amb carbons u.e. 1144, tallada per trinxera de fonamentació u.e. 1141 del mur u.e. 1106 davant i amb l'aliniació de pedres u.e. 1118 a l'esquerra.		
1159		1145 1146 1147 1148 1141 1118 1104 1106 1120
Vista des de l'oest de l'estrat blanquínós u.e.1145, tallat per trinxera de fonamentació u.e. 1141 del mur u.e. 1106 al fons, amb els estrats u.e. 1146 i 1148 davant i l'aliniació de pedres u.e. 1118 a la dreta.		

Num.	Sector	UE
1160		1145 1146 1147 1148 1141 1118 1104 1106 1120 Vista des de l'oest de l'estrat blanquinós u.e.1145, tallat per trinxera de fonamentació u.e. 1141 del mur u.e. 1106 al fons, amb els estrats u.e. 1146 i 1148 davant i l'aliniació de pedres u.e. 1118 a la dreta.
1161		1145 1146 1147 1148 1141 1118 1104 1106 1120 Vista des de l'oest de l'estrat blanquinós u.e.1145, tallat per trinxera de fonamentació u.e. 1141 del mur u.e. 1106 al fons, amb els estrats u.e. 1146 i 1148 davant i l'aliniació de pedres u.e. 1118 a la dreta.
1162		1145 1146 1147 1148 1141 1139 1118 1104 1106 1120 Vista des del sud de l'estrat blanquinós u.e. 1145, tallat per trinxera de fonamentació u.e. 1141 del mur u.e.1106 a la dreta, amb els estrats u.e. 1146 i 1148 a l'esquerra i l'aliniació de pedres u.e. 1118 davant.
1163		1145 1146 1147 1148 1141 1139 1118 1104 1106 1107 1108 1110 1111 1112 Vista des de l'est de l'estrat blanquinós u.e. 1145, tallat per trinxera de fonamentació u.e. 1141 del mur u.e. 1106 davant, amb els estrats u.e. 1146 i 1148 darrere i l'aliniació de pedres u.e. 1118 a l'esquerra.
1164		1145 1146 1147 1148 1141 1139 1118 1104 1106 Vista des de l'est de l'estrat blanquinós u.e. 1145, tallat per trinxera de fonamentació u.e. 1141 del mur u.e. 1106 davant, amb els estrats u.e. 1146 i 1148 darrere i l'aliniació de pedres u.e. 1118 a l'esquerra.
1165		1145 1146 1148 1141 1106 Vista des del nord de l'estrat blanquinós u.e. 1145, tallat per trinxera de fonamentació u.e. 1141 del mur u.e. 1106 a l'esquerra, amb els estrats u.e. 1146 i 1148 a la dreta.
1166		1145 1146 1147 1148 1118 1104 Vista des del nord de l'estrat blanquinós u.e. 1145, amb els estrats u.e. 1146 i 1148 a la dreta, i l'aliniació de pedres u.e. 1118 darrere.
1167		1145 1146 1148 1141 1106 Vista des de l'est de l'estrat blanquinós u.e. 1145, tallat per trinxera de fonamentació u.e. 1141 del mur u.e. 1106 davant, amb els estrats u.e. 1146 i 1148 darrere.
1168		1145 1149 1118 1141 1106 1104 1152 Vista des de l'oest de l'estrat blanquinós u.e. 1145, que cobreix l'estrat d'argila u.e. 1149, amb l'aliniació de pedres u.e. 1118 a la dreta.
1169		1145 1149 1118 1141 1106 1104 1152 Vista des de l'oest de l'estrat blanquinós u.e. 1145, que cobreix l'estrat d'argila u.e. 1149, amb l'aliniació de pedres u.e. 1118 a la dreta.
1170		1145 1149 1118 1141 1106 1104 1152 1107 1108 1110 1111 1112 1113 Vista des de l'est de l'estrat blanquinós u.e. 1145, que cobreix l'estrat d'argila u.e. 1149, amb l'aliniació de pedres u.e. 1118 a l'esquerra.
1171		1145 1149 1118 1141 1106 1104 1152 Vista des del sud de l'estrat blanquinós u.e. 1145, tallat per trinxera de fonamentació u.e. 1141 del mur u.e. 1106 a la dreta i que cobreix l'estrat d'argila u.e. 1149, amb l'aliniació de pedres u.e. 1118 davant.
1172		1145 1149 1118 1141 1106 1104 1152 Vista des de l'est de l'estrat blanquinós u.e. 1145, que cobreix l'estrat d'argila u.e. 1149, amb l'aliniació de pedres u.e. 1118 a l'esquerra.
1173		1145 1149 1118 1141 1106 1104 1152 Vista des de l'est de l'estrat blanquinós u.e. 1145, que cobreix l'estrat d'argila u.e. 1149, amb l'aliniació de pedres u.e. 1118 a l'esquerra.
1174		1145 1141 1149 1106 Vista des del nord de l'estrat blanquinós u.e. 1145, tallat per trinxera de fonamentació u.e. 1141 del mur u.e. 1106 a l'esquerra i que cobreix l'estrat d'argila u.e. 1149.

Num.	Sector	UE
1175		1152 1149 1147 1118 1104
Vista des del nord de l'estrat u.e. 1152 que cobreix l'estrat d'argila u.e. 1149, amb la llar de foc d'argila recremada u.e. 1147 davant.		
1176		1150 1151 1149 1118 1147 1104 1106 1152
Vista des de l'oest del reompliment u.e. 1150 de la trinxera d'espoli u.e.1151 del mur u.e.1167, que talla l'estrat d'argila u.e. 1149, amb l'aliniació de pedres u.e. 1118 davant a la dreta.		
1177		1150 1151 1149 1118 1147 1104 1106 1152
Vista des de l'oest del reompliment u.e. 1150 de la trinxera d'espoli u.e.1151 del mur u.e.1167, que talla l'estrat d'argila u.e. 1149, amb l'aliniació de pedres u.e. 1118 davant a la dreta.		
1178		1150 1151 1149 1118 1147 1152 1104 1106
Vista des del sud del reompliment u.e. 1150 de la trinxera d'espoli u.e.1151 del mur u.e.1167, que talla l'estrat d'argila u.e. 1149, amb l'aliniació de pedres u.e. 1118 davant a l'esquerra.		
1179		1150 1151 1167 1149 1118 1106 1104
Vista des de l'est del reompliment u.e. 1150 de la trinxera d'espoli u.e.1151 del mur u.e.1167, que talla l'estrat d'argila u.e. 1149, amb l'aliniació de pedres u.e. 1118 darrere a l'esquerra.		
1180		1150 1151 1149 1118 1147 1152 1104 1106
Vista des de l'est del reompliment u.e. 1150 de la trinxera d'espoli u.e.1151 del mur u.e.1167, que talla l'estrat d'argila u.e. 1149, amb l'aliniació de pedres u.e. 1118 darrere a l'esquerra.		
1181		1159 1118 1141 1147 1104 1106
Vista des de l'oest de l'estrat d'argila u.e. 1159, amb l'aliniació de pedres u.e. 1118 davant a la dreta, tallat al fons per la trinxera d'espoli u.e.1151 del mur u.e.1167.		
1182		1159 1118 1141 1147 1104 1106
Vista des de l'oest de l'estrat d'argila u.e. 1159, amb l'aliniació de pedres u.e. 1118 davant a la dreta, tallat al fons per la trinxera d'espoli u.e.1151 del mur u.e.1167.		
1183		1159 1118 1141 1147 1104 1106
Vista des de l'oest de l'estrat d'argila u.e. 1159, amb l'aliniació de pedres u.e. 1118 davant a la dreta, tallat al fons per la trinxera d'espoli u.e.1151 del mur u.e.1167.		
1184		1159 1118 1141 1147 1104 1106
Vista des del sud de l'estrat d'argila u.e. 1159, amb l'aliniació de pedres u.e. 1118 davant a l'esquerra, tallat a la dreta per la trinxera d'espoli u.e.1151 del mur u.e.1167.		
1185		1159 1118 1141 1147 1104 1106
Vista des de l'est de l'estrat d'argila u.e. 1159, amb l'aliniació de pedres u.e. 1118 darrere a l'esquerra, tallat davant per la trinxera d'espoli u.e.1151 del mur u.e.1167.		
1186		1159 1118 1141 1147 1104 1106
Vista des de l'est de l'estrat d'argila u.e. 1159, amb l'aliniació de pedres u.e. 1118 darrere a l'esquerra, tallat davant per la trinxera d'espoli u.e.1151 del mur u.e.1167.		
1187		1159 1118 1141 1147 1104 1106
Vista des de l'est de l'estrat d'argila u.e. 1159, amb l'aliniació de pedres u.e. 1118 darrere a l'esquerra, tallat davant per la trinxera d'espoli u.e.1151 del mur u.e.1167.		
1188		1160 1161 1162 1163 1164 1165 1166 1167 1118
Vista cenital des del nord del conjunt d'estructures associades al paviment de calç u.e. 1160, amb el retall circular u.e. 1165, el mur u.e. 1167 a l'esquerra i els retalls u.e. 1163 i 1164.		
1189		1160 1161 1162 1163 1164 1165 1166 1167 1118
Vista cenital des del nord del conjunt d'estructures associades al paviment de calç u.e. 1160, amb el retall circular u.e. 1165, el mur u.e. 1167 a l'esquerra i els retalls u.e. 1163 i 1164.		

Num.	Sector	UE
1190		1160 1161 1162 1163 1164 1165 1166 1167 1118
		Vista cenital des del nord del conjunt d'estructures associades al paviment de calç u.e. 1160, amb el retall circular u.e. 1165, el mur u.e. 1167 a l'esquerra i els retalls u.e. 1163 i 1164.
1191		1160 1161 1162 1163 1164 1165 1166 1167 1118
		Vista cenital des del nord del conjunt d'estructures associades al paviment de calç u.e. 1160, amb el retall circular u.e. 1165, el mur u.e. 1167 a l'esquerra i els retalls u.e. 1163 i 1164.
1192		1160 1161 1162 1163 1164 1165 1166 1167 1118
		Vista des de l'oest del conjunt d'estructures associades al paviment de calç u.e. 1160, amb el retall circular u.e. 1165, el mur u.e. 1167 a l'esquerra i els retalls u.e. 1163 i 1164.
1193		1160 1161 1162 1163 1164 1165 1166 1167 1118
		Vista des de l'oest del conjunt d'estructures associades al paviment de calç u.e. 1160, amb el retall circular u.e. 1165, el mur u.e. 1167 a l'esquerra i els retalls u.e. 1163 i 1164.
1194		1160 1161 1162 1163 1164 1165 1166 1167 1118
		Vista des de l'oest del conjunt d'estructures associades al paviment de calç u.e. 1160, amb el retall circular u.e. 1165, el mur u.e. 1167 a l'esquerra i els retalls u.e. 1163 i 1164.
1195		1160 1161 1162 1163 1164 1165 1166 1167 1118
		Vista des del sud del conjunt d'estructures associades al paviment de calç u.e. 1160, amb el retall circular u.e. 1165, el mur u.e. 1167 a la dreta i els retalls u.e. 1163 i 1164.
1196		1160 1161 1162 1163 1164 1165 1166 1118
		Vista des de l'est del conjunt d'estructures associades al paviment de calç u.e. 1160, amb el retall circular u.e. 1165 i els retalls u.e. 1163 i 1164, delimitats per les pedres u.e. 1162 i 1166.
1197		1160 1161 1162 1163 1164 1165 1166 1118
		Vista des de l'est del conjunt d'estructures associades al paviment de calç u.e. 1160, amb el retall circular u.e. 1165 i els retalls u.e. 1163 i 1164, delimitats per les pedres u.e. 1162 i 1166.
1198		1160 1161 1162 1163 1164 1165 1166 1167 1118
		Vista des de l'oest del conjunt d'estructures associades al paviment de calç u.e. 1160, amb el retall circular u.e. 1165, el mur u.e. 1167 davant i els retalls u.e. 1163 i 1164 delimitats per les pedres u.e. 1162 i 1166.
1199		1160 1161 1162 1163 1164 1165 1166 1167 1118
		Vista des de l'oest del conjunt d'estructures associades al paviment de calç u.e. 1160, amb el retall circular u.e. 1165, el mur u.e. 1167 davant i els retalls u.e. 1163 i 1164 delimitats per les pedres u.e. 1162 i 1166.
1200		1160 1161 1162 1163 1164 1165 1166 1167 1118
		Vista des del nord del conjunt d'estructures associades al paviment de calç u.e. 1160, amb el retall circular u.e. 1165, el mur u.e. 1167 a l'esquerra i els retalls u.e. 1163 i 1164 delimitats per les pedres u.e. 1162 i 1166.
1201		1118 1160 1161 1162 1163 1164 1165 1166
		Vista des del nord de l'aliniació de pedres u.e. 1118, sobre el paviment de calç u.e. 1160, amb el retall circular u.e. 1163 a l'esquerra delimitat per les pedres u.e. 1162.
1202		1118 1160 1161 1162 1163 1164 1165 1166
		Vista des de l'oest de l'aliniació de pedres u.e. 1118, sobre el paviment de calç u.e. 1160, amb el retall circular u.e. 1163 darrere a l'esquerra delimitat per les pedres u.e. 1162.
1203		1118 1160 1161 1162 1163 1164 1165 1166 1167
		Vista des de l'oest de l'aliniació de pedres u.e. 1118, sobre el paviment de calç u.e. 1160, amb el retall circular u.e. 1163 darrere a l'esquerra delimitat per les pedres u.e. 1162.
1204		1118 1160 1161 1162 1163 1164 1165
		Vista des del sud de l'aliniació de pedres u.e. 1118, sobre el paviment de calç u.e. 1160, amb el retall circular u.e. 1163 a la dreta delimitat per les pedres u.e. 1162.

Num.	Sector	UE
1205	1167 1160 1161 1165	
Vista des del sud del mur u.e. 1167 amb el paviment de calç u.e. 1160 i el gran retall circular u.e. 1165.		
1206	1167 1160 1161 1164 1165 1166	
Vista des del sud del mur u.e. 1167 amb el paviment de calç u.e. 1160 i el gran retall circular u.e. 1165.		
1207	1167 1160 1161 1162 1163 1164 1165 1166	
Vista des del nord del mur u.e. 1167 amb el paviment de calç u.e. 1160 i el gran retall circular u.e. 1165.		
1208	1167 1160 1161 1162 1163 1164 1165 1166 1106	
Vista des del nord del mur u.e. 1167 amb el paviment de calç u.e. 1160 i el gran retall circular u.e. 1165.		
1209	1165 1160 1161 1162 1163 1164 1165 1166 1167	
Vista des de l'est del gran retall circular u.e.1165 al paviment de calç u.e.1160, amb el mur u.e. 1167 davant i els retalls u.e.1163 i 1164 delimitats per les pedres u.e.1162 i 1166 a l'esquerra.		
1210	1165 1160 1161 1162 1163 1164 1165 1166 1167 1118	
Vista des de l'est del gran retall circular u.e.1165 al paviment de calç u.e.1160, amb el mur u.e. 1167 davant i els retalls u.e.1163 i 1164 delimitats per les pedres u.e.1162 i 1166 a l'esquerra.		
1211	1165 1160 1161 1162 1163 1164 1166 1167 1118	
Vista des del nord del gran retall circular u.e. 1165 al paviment de calç u.e. 1160, amb el mur u.e. 1167 a l'esquerra i els retalls u.e. 1163 i 1164 delimitats per les pedres u.e. 1162 i 1166 darrere		
1212	1162 1163 1164 1166 1165 1160 1161	
Vista en detall des de l'est dels retalls u.e. 1163 i 1164 delimitats per les pedres u.e. 1162 i 1166 al paviment de calç u.e. 1160, amb el gran retall circular u.e. 1165 a la dreta.		
1213	1162 1163 1164 1166 1165 1160 1161 1118	
Vista des de l'est dels retalls u.e. 1163 i 1164 delimitats per les pedres u.e. 1162 i 1166 al paviment de calç u.e. 1160, amb el gran retall circular u.e. 1165 a la dreta i l'aliniació de pedres u.e. 1118 darrere.		
1214	1162 1163 1164 1166 1165 1160 1161 1167 1118	
Vista cenital en detall des del sud dels retalls u.e. 1163 i 1164 delimitats per les pedres u.e. 1162 i 1166 al paviment de calç u.e. 1160, amb el gran retall circular u.e. 1165 darrere i el mur u.e. 1167 a la dreta.		
1215	1162 1163 1164 1166 1165 1160 1161 1118	
Vista cenital en detall des del sud-est dels retalls u.e. 1163 i 1164 delimitats per les pedres u.e. 1162 i 1166 al paviment de calç u.e. 1160, amb el gran retall circular u.e. 1165 a la dreta.		
1216		
Vista final des del sud-est de la rasa 11 protegida amb geotèxtil.		
1217		
Vista final des del sud-oest de la rasa 11 protegida amb geotèxtil.		
1218	1104	
Vista final des del nord-oest dels treballs de desmuntage de la part superior del mur u.e. 1104, amb la rasa 11 protegida amb geotèxtil.		
1219	1104	
Vista final des del nord-est dels treballs de desmuntage de la part superior del mur u.e. 1104, amb la rasa 11 protegida amb geotèxtil.		
1220		
Vista des de l'est dels treballs d'instal·lació de la nova canonada a la rasa 11.		

Num.	Sector	UE
1221		
Vista des del nord-oest dels treballs d'instal·lació de la nova canonada a la rasa 11.		
1222	1087 1088 1089 1090 1091	
Vista des de l'est dels reompliments u.e. 1087 del retall circular u.e. 1088 i del reompliment u.e. 1089 del retall rectangular u.e. 1090, que tallen l'estrat d'argila u.e. 1091.		
1223	1087 1088 1089 1090 1091	
Vista des de l'oest dels reompliments u.e. 1087 del retall circular u.e. 1088 i del reompliment u.e. 1089 del retall rectangular u.e. 1090, que tallen l'estrat d'argila u.e. 1091.		
1224	1087 1088 1089 1090 1091	
Vista des de l'est de la rasa protegida amb geotèxtil.		
1225	1087 1088 1089 1090 1091	
Vista des del nord-est de la rasa protegida amb geotèxtil.		
1226	132	
Vista des del sud-oest de la sitja u.e. 132 protegida amb geotèxtil.		
1227		
Vista des del nord de l'extrem sud de la rasa 1 protegida amb geotèxtil.		
1228		
Vista des del sud de l'extrem sud de la rasa 1 protegida amb geotèxtil.		
1229	158 159	
Vista des del sud-oest de la rasa 1 protegida amb geotèxtil, amb el pilar u.e.158 de l'aqüeducte darrere.		
1230	158 159	
Vista des de l'oest de l'extrem sud de la rasa 1 protegida amb geotèxtil, amb el pilar u.e.158 de l'aqüeducte darrere.		
1231	158 159	
Vista des de l'oest de l'extrem sud de la rasa 1 protegida amb geotèxtil, amb el pilar u.e.158 de l'aqüeducte darrere.		
1232	158 159	
Vista des de l'oest de l'extrem sud de la rasa 1 protegida amb geotèxtil, amb el pilar u.e.158 de l'aqüeducte darrere.		
1233	158 159	
Vista des de l'oest dels treballs de recobriment amb terra de l'extrem sud de la rasa 1, una vegada protegida amb geotèxtil, amb el pilar u.e.158 de l'aqüeducte darrere.		
1234	158 159	
Vista des del sud-oest dels treballs de recobriment amb terra de l'extrem sud de la rasa 1, una vegada protegida amb geotèxtil, amb el pilar u.e.158 de l'aqüeducte darrere.		
1235	158 159 198 199	
Vista des del nord-oest dels treballs d'instal·lació de la nova pavimentació de la plaça que es recolza als pilars de l'aqüeducte.		
1236	198 199	
Vista des del nord de la part central de la rasa 1 protegida amb geotèxtil, amb el pilar u.e. 198 a l'esquerra.		
1237	198 199	
Vista des del nord dels treballs de recobriment amb sauló de la part central de la rasa 1 una vegada protegida amb geotèxtil, amb el pilar u.e. 198 a l'esquerra.		

Num.	Sector	UE
1238		
Vista des del nord de l'extrem nord de la rasa 1 protegida amb geotèxtil.		
1239		
Vista des del nord de l'extrem nord de la rasa 1 protegida amb geotèxtil.		
1240		1247 1248
Vista des del nord-oest de l'extrem nord de la rasa 1 protegida amb geotèxtil, amb el pilar u.e. 1247 davant a l'esquerra.		
1241		1247 1248
Vista des del sud-oest dels treballs de recobriment amb sauló de l'extrem nord de la rasa 1 una vegada protegida amb geotèxtil, amb el pilar u.e. 1247 al fons a la dreta.		
1242		1247 1248
Vista des del nord-oest dels treballs de recobriment amb sauló de l'extrem nord de la rasa 1 una vegada protegida amb geotèxtil, amb el pilar u.e. 1247 davant a l'esquerra.		
1243		1247 1248
Vista des del sud-oest dels treballs de recobriment amb sauló de l'extrem nord de la rasa 1 una vegada protegida amb geotèxtil, amb el pilar u.e. 1247 al fons a la dreta.		
1244		
Vista des de l'oest del paviment de llambordes del carrer dels capellans una vegada picat el paviment d'asfalt actual.		
1245		
Vista des de l'oest del paviment de llambordes del carrer dels capellans una vegada picat el paviment d'asfalt actual.		